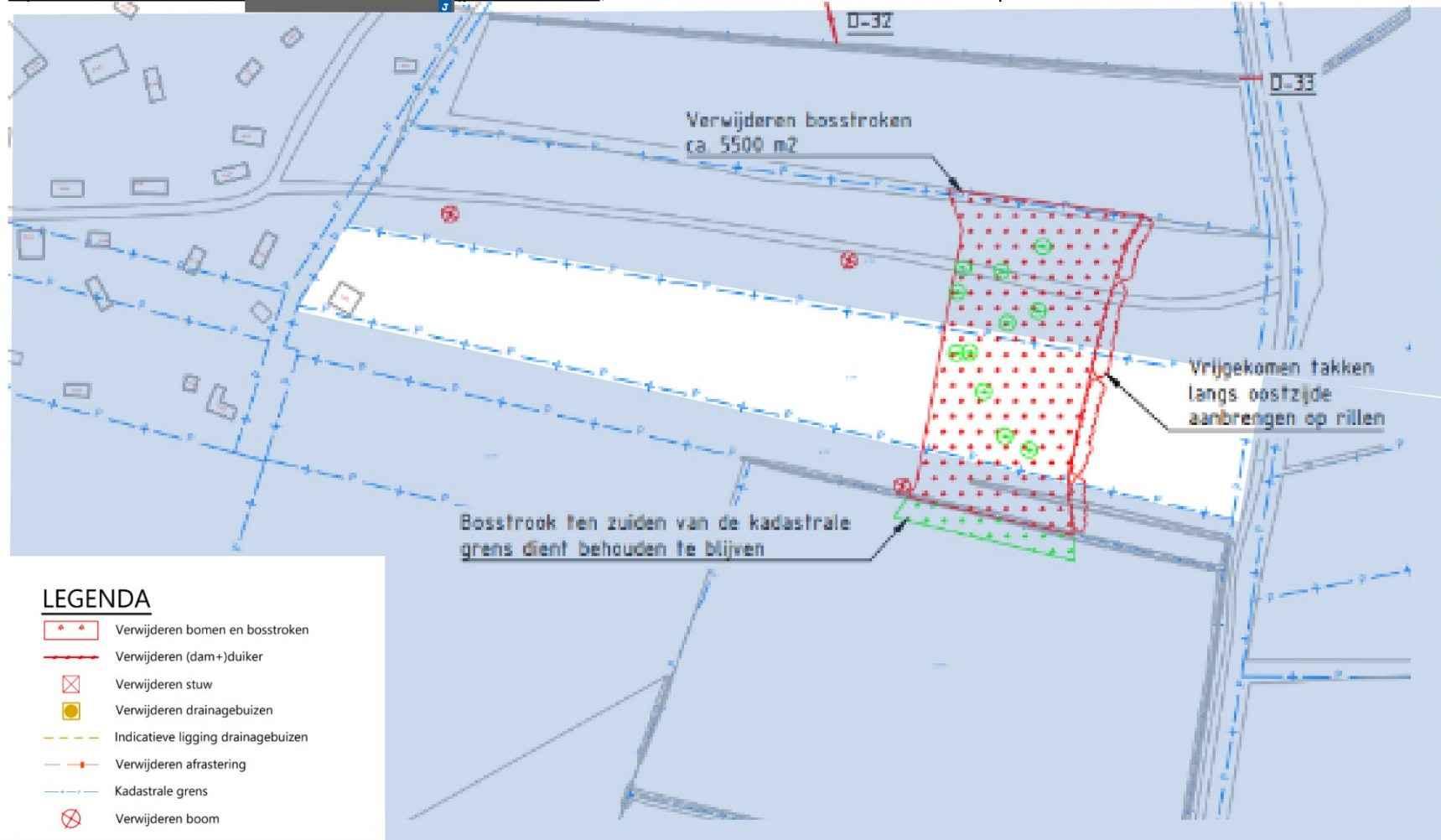
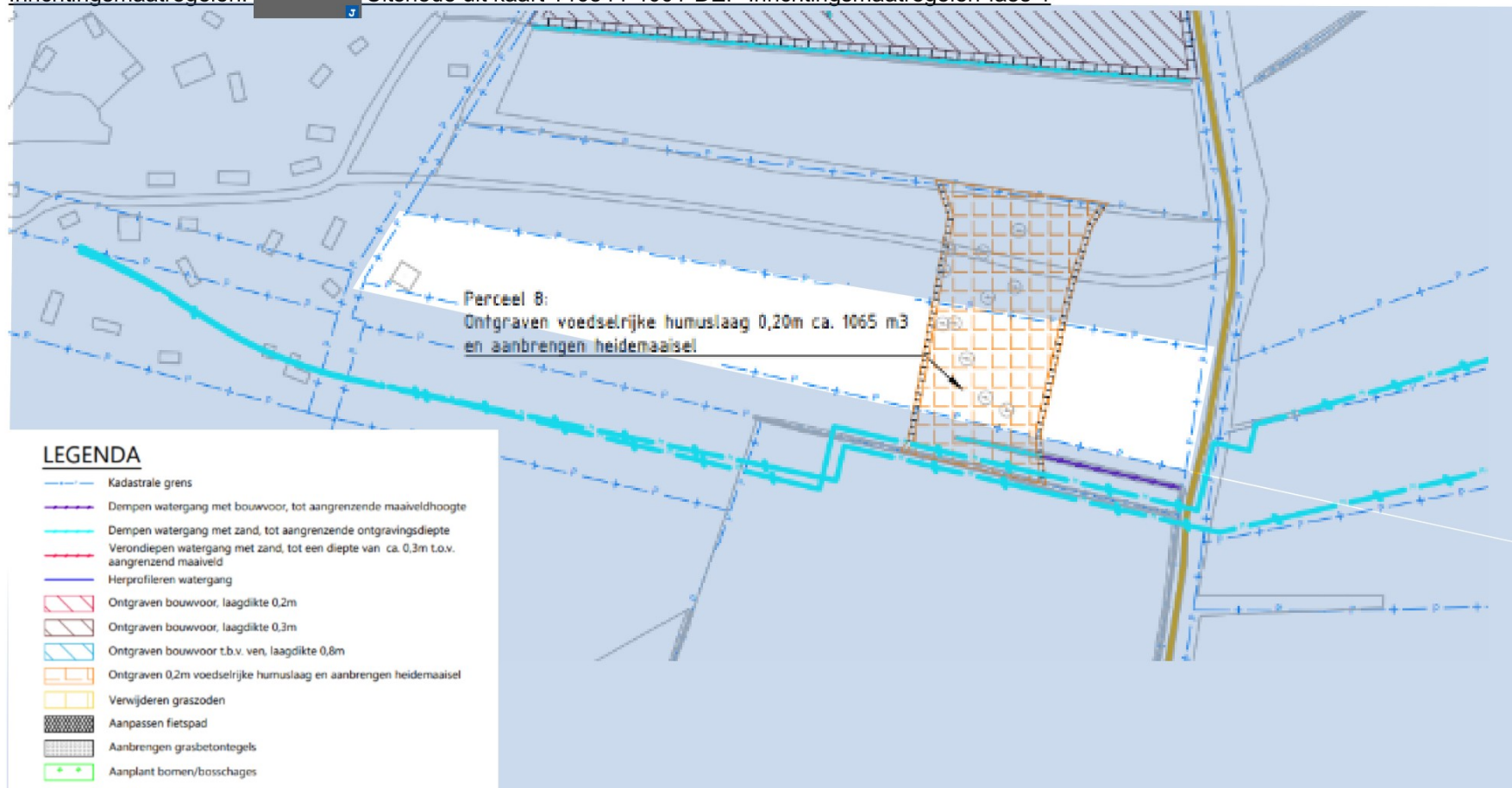


Bijlage 1: kaarten behorende bij Uitvoeringsovereenkomst

Opruimwerkzaamheden (perceel W255, uitsnede uit kaart 146844-4004-DEF-Opruimwerkzaamheden fase 1



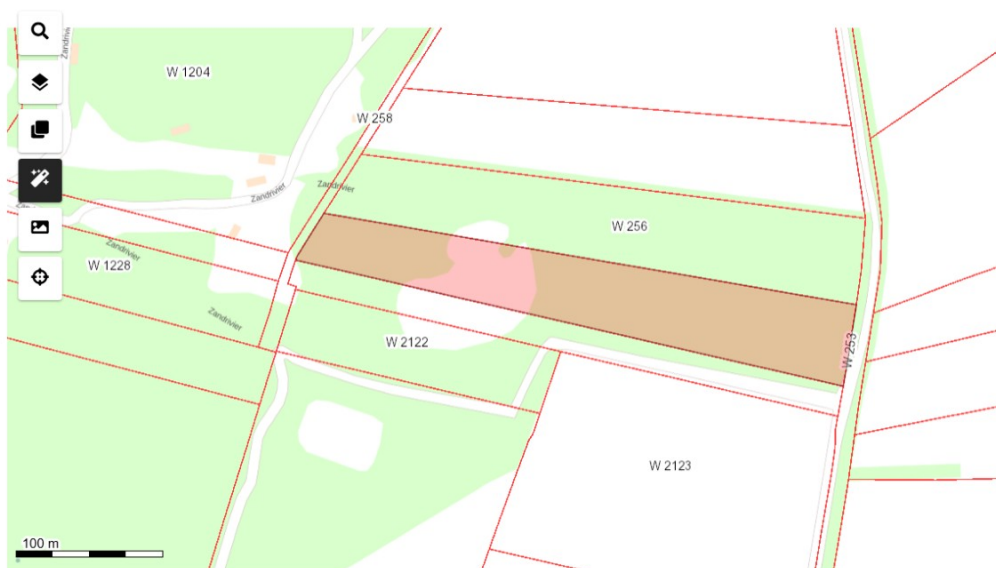
Inrichtingsmaatregelen: [REDACTED] Uitsnede uit kaart 146844-4001-DEF-Inrichtingsmaatregelen-fase 1



LEGENDA

- Kadastrale grens
- Dempen watergang met bouwvoor, tot aangrenzende maaiveldhoogte
- Dempen watergang met zand, tot aangrenzende ontgravingsdiepte
- Verondiepen watergang met zand, tot een diepte van ca. 0,3m t.o.v. aangrenzend maaiveld
- Herprofileren watergang
- Ontgraven bouwvoor, laagdikte 0,2m
- Ontgraven bouwvoor, laagdikte 0,3m
- Ontgraven bouwvoor t.b.v. ven, laagdikte 0,8m
- Ontgraven 0,2m voedselrijke humuslaag en aanbrengen heidemaaisel
- Verwijderen graszoden
- Aanpassen fietspad
- Aanbrengen grasbetontegels
- Aanplant bomen/boschages
- Aanbrengen reeierend raster
- Ophogen pad met woudezand
- Verwijderen pad
- Herstel karrensporen
- Aanbrengen drainage
- Aanbrengen picknicktafel
- Aanplanten boom
- Te handhaven boom in bosdoorsteek
- Middenspanningskabel
- Datakabel

Kadastraal perceel VRI00W255



Kadastraal nummer	Eigenaren	Ligging perceel in projectgebied Roodzanden	Bijzonderheden/beschrijving
VRI 00W 0255		Inliggend	Bosperceel

Toelichting grondslagen

In dit document kunt u secties vinden die onleesbaar zijn gemaakt. Deze informatie is achterwege gelaten op basis van de Wet open overheid (Woo). De letter die hierbij is vermeld correspondeert met de bijbehorende grondslag in onderstaand overzicht.

J Art. 5.1 lid 2 sub e

Het belang van de openbaarmaking van deze informatie weegt niet op tegen het belang van de eerbiediging van de persoonlijke levenssfeer van betrokkenen