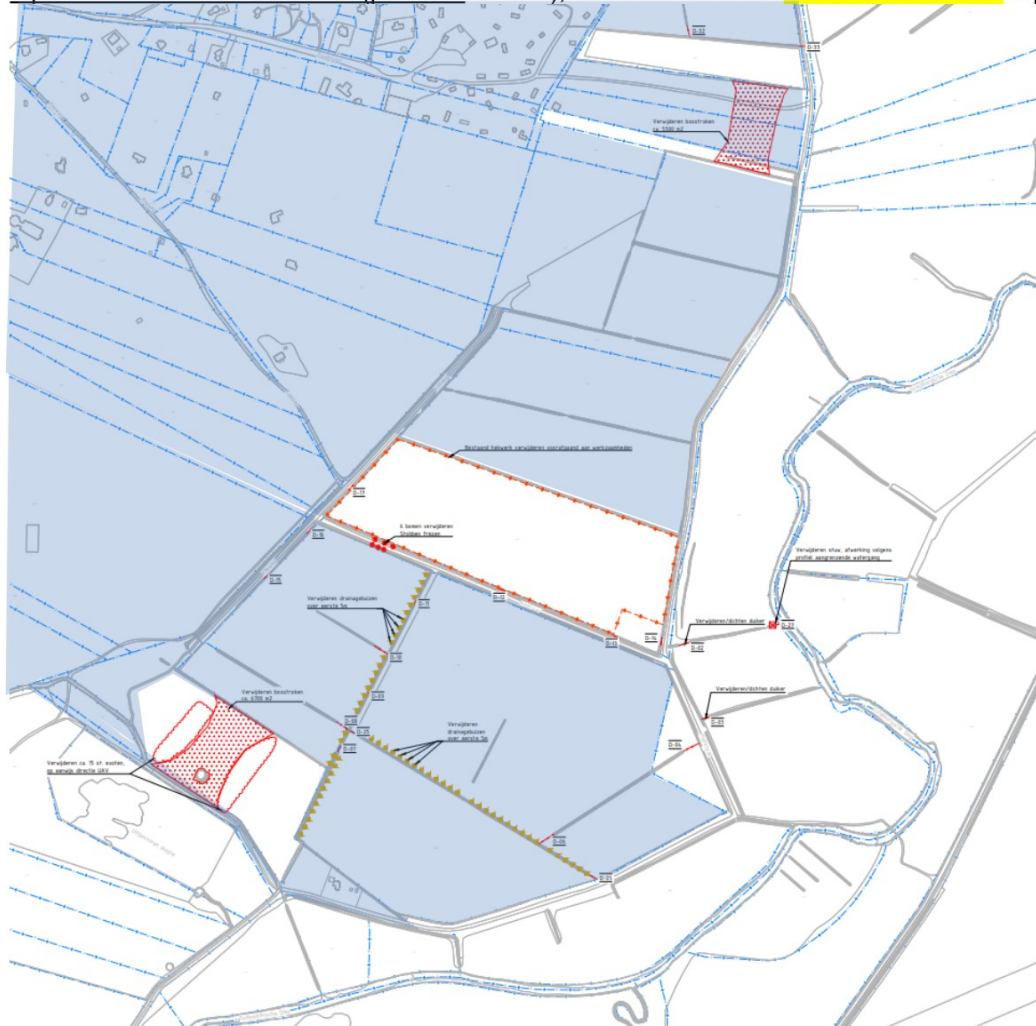


Bijlage Uitvoeringsovereenkomst_SBB

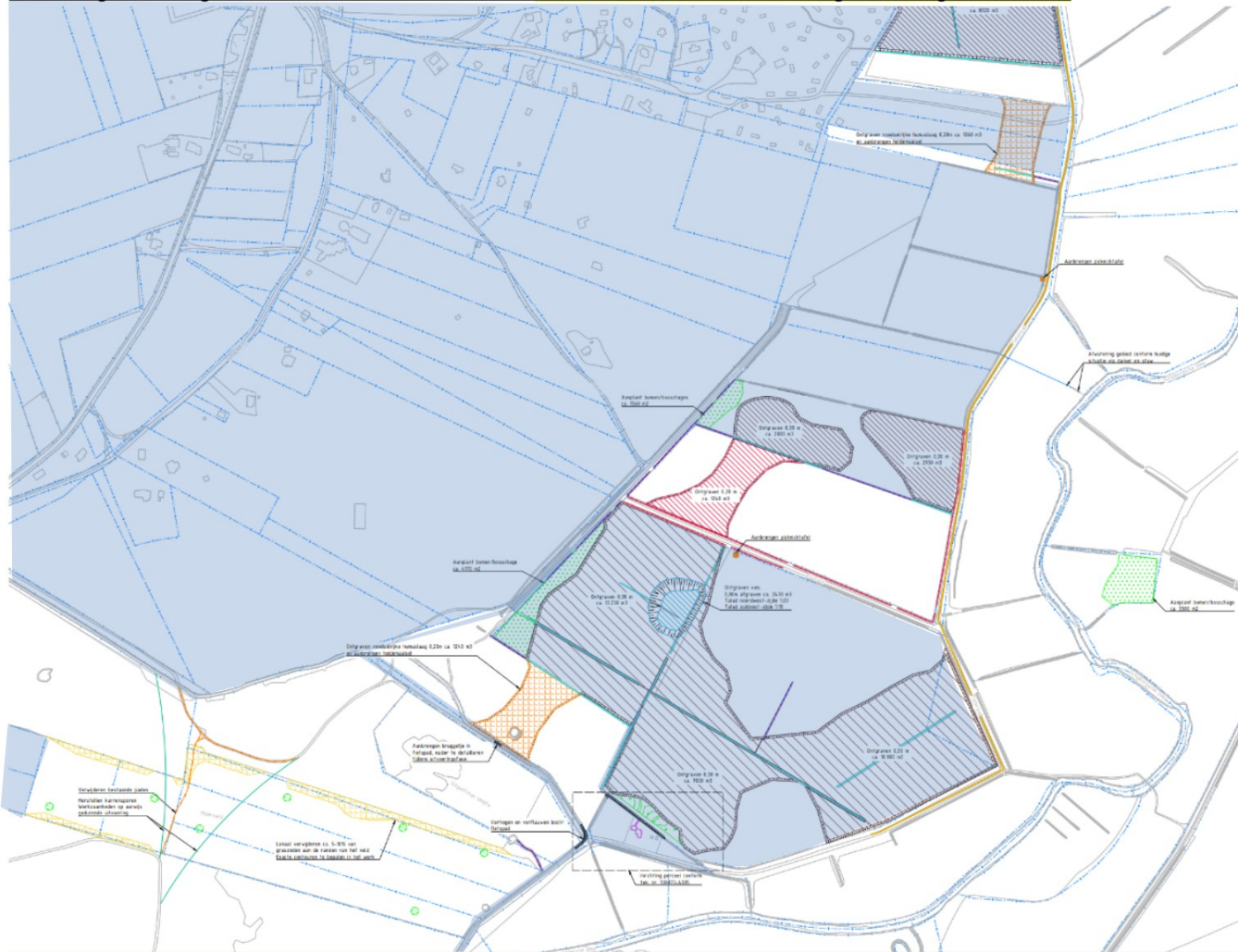
Opruimwerkzaamheden SBB (perceel W2128), uitsnede uit kaart 138373-4004-DEF-Opruimwerkzaamheden















LEGENDA

- Verwijderen bomen en bosstroken
- Verwijderen (dam+)duiker
- Verwijderen stuw
- Verwijderen drainagebuizen
- Indicatieve ligging drainagebuizen
- Verwijderen afstering
- Kadastrale grens
- Verwijderen boom

Inrichtingsmaatregelen SBB: Uitsnede uit kaart 138373-4001-DEF-Inrichtingsmaatregelen-fase 1



LEGENDA

-  Kadastrale grens
-  Dempnen watergang met bouwvoor, tot aangrenzende maaiveldhoogte
-  Dempnen watergang met woudezand, tot aangrenzende ontgravingsdiepte
-  Verondiepen watergang met zand (voor ophoging en aanvulling), tot een diepte van ca. 0,3m t.o.v. aangrenzend maaiveld
-  Herprofileren watergang
-  Ontgraven bouwvoor, laagdikte 0,2m
-  Ontgraven bouwvoor, laagdikte 0,3m
-  Ontgraven bouwvoor t.b.v. ven, laagdikte 0,8m
-  Ontgraven 0,2m voedselrijke humuslaag en aanbrengen heidemaaisel
-  Verwijderen graszoden
-  Aanplant bomen/boschages
-  Aanpassen fietspad
-  Ophogen pad met zand (voor zandbed)
-  Verwijderen pad
-  Herstel karrensporen
-  Aanbrengen drainage
-  Aanbrengen picknicktafel
-  Aanplanten boom



Invoegen [redacted] kadastrale eigendommen SBB binnen projectgrens

Kadastraal nummer	Ligging in projectgebied	Bijzonderheden/beschrijving
VRI 00W 00257	Ja	Ten noorden noordelijk bosperceel, incl. grasverlaadplaats.
VRI 00W 00838	Ja	Noordelijk Bosperceel
VRI 00W 00253	Ja	Pieterpad
VRI 00W 00269	ja (ivm duiker	Beekdal (ivm duiker
VRI 00W 01349	Ja (ivm duiker)	Beekdal en dele Pieterpad
VRI 00W 00838	Ja	Perceel boven zandpad "kooiweg)
VRI 00W 00246	Ja	Zandpad ("Kooiweg")
VRI 00W 01348	Ja	Zuidelijke bosdoorsteek
VRI00W 00834	Ja	Molenveld
VRI 00W 00835	Ja	Molenveld
VRI 00W 00438	Ja	Molenveld
ANO 00P 01881	Ja	perceel overzijde beek
VRI 00W W00453	Ja	Beekdal bij Molenveld (dempen watergang)
Xxxxx (nog meer binnen projectgebied waar wat gebeurt?)		

Toelichting grondslagen

In dit document kunt u secties vinden die onleesbaar zijn gemaakt. Deze informatie is achterwege gelaten op basis van de Wet open overheid (Woo). De letter die hierbij is vermeld correspondeert met de bijbehorende grondslag in onderstaand overzicht.

J Art. 5.1 lid 2 sub e

Het belang van de openbaarmaking van deze informatie weegt niet op tegen het belang van de eerbiediging van de persoonlijke levenssfeer van betrokkenen