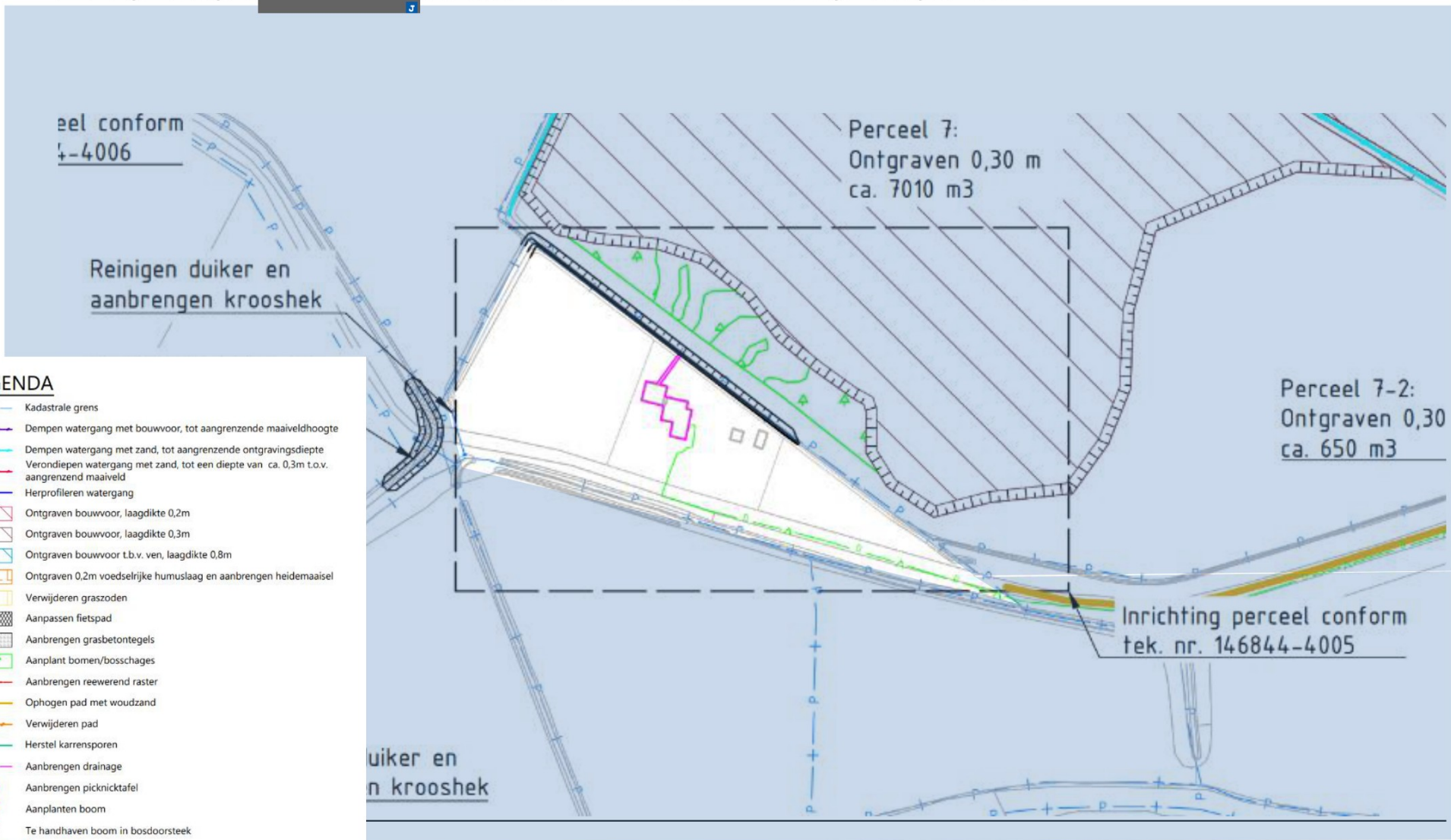


Bijlage 1: kaarten Uitvoeringsovereenkomst_ perceel: VRI00W00243

Opruimwerkzaamheden [redacted] uitsnede uit kaart 146844-4004-DEF-Opruimwerkzaamheden

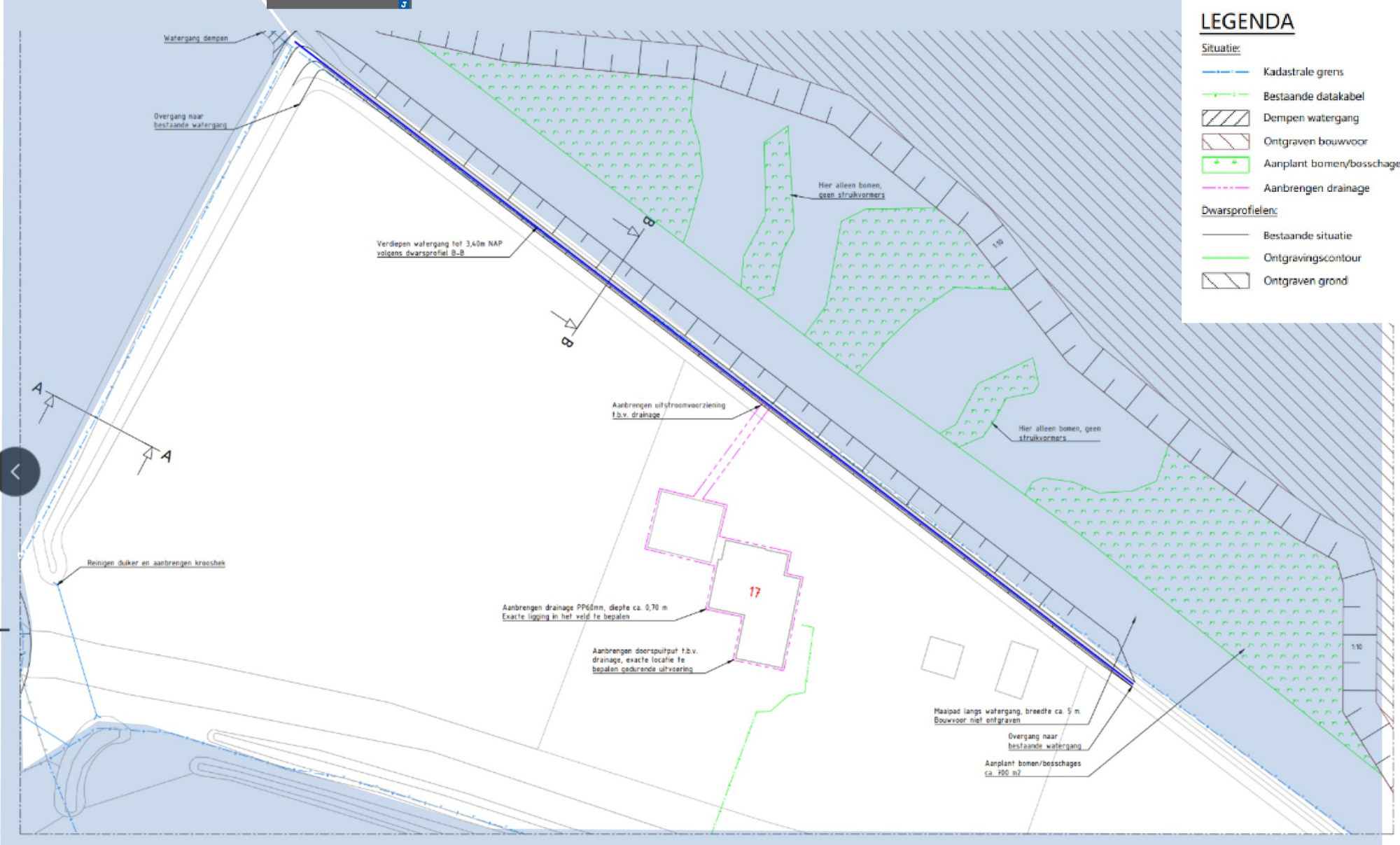




LEGENDA

- Kadastrale grens
- Dempnen watergang met bouwvoor, tot aangrenzende maaiveldhoogte
- Dempnen watergang met zand, tot aangrenzende ontgravingsdiepte
- Verondiepen watergang met zand, tot een diepte van ca. 0,3m t.o.v. aangrenzend maaiveld
- Herprofilieren watergang
- Ontgraven bouwvoor, laagdikte 0,2m
- Ontgraven bouwvoor, laagdikte 0,3m
- Ontgraven bouwvoor t.b.v. ven, laagdikte 0,8m
- Ontgraven 0,2m voedselrijke humuslaag en aanbrengen heidemaaisel
- Verwijderen graszoden
- Aanpassen fietspad
- Aanbrengen grasbetontegels
- Aanplant bomen/boschages
- Aanbrengen reeuerend raster
- Ophogen pad met woudzand
- Verwijderen pad
- Herstel karrensporen
- Aanbrengen drainage
- Aanbrengen picknicktafel
- Aanplanten boom
- Te handhaven boom in bosdoorsteek
- Middenspanningskabel
- Datakabel

Inrichtingsmaatregelen: [redacted] detailkaart kaart 146844-4005-DEF-maatregelen recreatiewoning

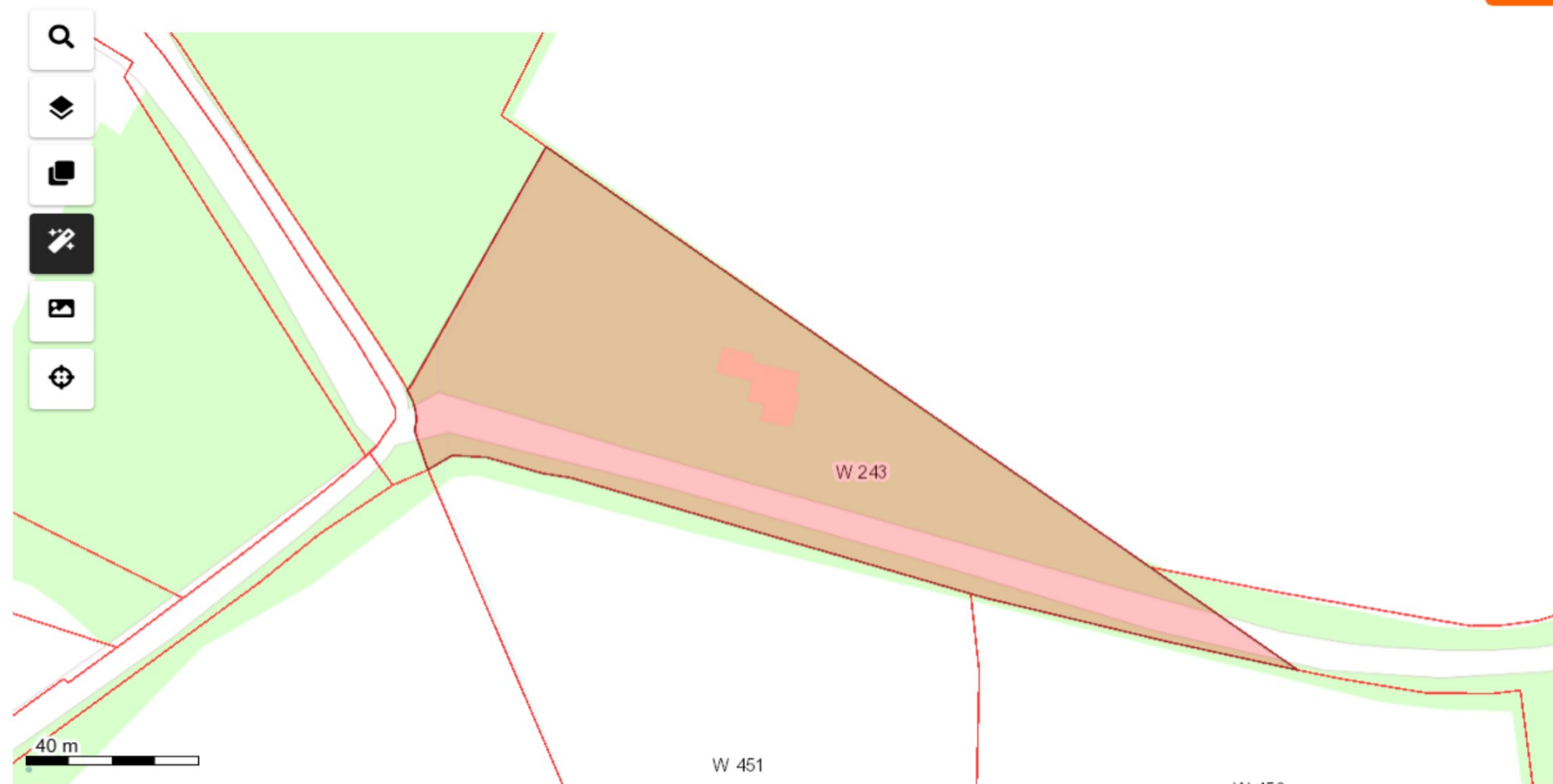


LEGENDA

- Situatie:**
- Kadastrale grens
 - Bestaande datakabel
 - Dempnen watergang
 - Ontgraven bouwvoor
 - Aanplant bomen/boschages
 - Aanbrengen drainage
- Dwarsprofielen:**
- Bestaande situatie
 - Ontgravingscontour
 - Ontgraven grond

Kadastraal perceel VRI00W243

Perceel



Toelichting grondslagen

In dit document kunt u secties vinden die onleesbaar zijn gemaakt. Deze informatie is achterwege gelaten op basis van de Wet open overheid (Woo). De letter die hierbij is vermeld correspondeert met de bijbehorende grondslag in onderstaand overzicht.

J Art. 5.1 lid 2 sub e

Het belang van de openbaarmaking van deze informatie weegt niet op tegen het belang van de eerbiediging van de persoonlijke levenssfeer van betrokkenen