

**From:** "[redacted]" <[redacted]@prolander.nl>  
**Sent:** dinsdag 23 september 2025 11:00  
**To:** "[redacted]" <[redacted]@gmail.com>; "[redacted]" <[redacted]@gmail.com>  
**Subject:** Uitvoeringsovereenkomst Roodzanden [redacted]  
**Attachments:** Overeenkomst uitvoering -project Roodzanden\_De [redacted] sept.pdf, Bijlage 1 kaart bij uitvoeringsovereenkomst [redacted].pdf, Planning Aannemer Roodzanden 28-08-25.pdf, Transportroute-werkwijze-A0 liggend v2.pdf

Beste heer [redacted] en mw. [redacted],

Op 7 juli zijn dhr. [redacted] en ik bij jullie (dhr. en mw. [redacted] langs geweest in Zeegse om in het kader van de uitvoering Roodzanden de uitvoeringsovereenkomst en het compensatievoorstel voor uw perceel door te nemen. Bij dit overleg was ook mw. [redacted] van Agriplaza aanwezig.

In het gesprek hebben we de volgende afspraken gemaakt:

- Voor het beheer van uw perceel (W2128) is één beheerwijze het meest wenselijk. In overleg met u werd gekozen om voor het hele perceel natuurdoeltype Vochtige Heide (N06.04) te kiezen. Dat zou worden verwerkt in het compensatievoorstel.
- Daarnaast werd gesproken over het compensatiebedrag. In de memo stonden diverse taxatiewaarden van de verschillende natuurdoeltypen vermeld. Mw. [redacted] gaf aan dat er (medio juni) nog discussie was over de hoogte van de actuele taxatiewaarde van natuurdoeltype N12.02, maar dat dit hoger was dan de €20.000/ha zoals in de memo stond vermeld. Ik zou dit navragen bij grondzaken Prolander en de definitieve taxatiewaarde in het compensatievoorstel meenemen.
- We hebben samen de uitvoeringsovereenkomst doorgenomen. Er is afgesproken dat de definitieve uitvoeringsovereenkomst, voorzien van datum en handtekening namens Prolander, samen met het nieuwe compensatievoorstel zou worden meegezonden, zodat u deze digitaal kon ondertekenen en retourneren. Hierdoor is een extra bezoek in Zeegse niet nodig.

Begin deze maand heeft de taxateur definitief uitsluitsel gegeven over de actuele taxatiewaarden per natuurdoeltype. Dit advies heeft grondzaken Prolander overgenomen en is nu verwerkt in de bijgevoegde "memo taxatie Roodzanden 2025\_de [redacted]

Als het goed is heeft mw. [redacted] deze memo met u gedeeld. Volledigheidshalve stuur ik hem met deze mail mee. Het gaat om een aanbod van

€ 64.966, - waar het hele perceel van natuurdoeltype N12.02 (kruiden- en faunarijk grasland) wordt omgezet naar N06.04 (Vochtige heide). In 2022 was het aanbod € 24.840,- dus het betreft een verhoging van € 40.126, -.

Tevens heb ik de uitvoeringsovereenkomst bijgevoegd. Deze is voorzien van de datum van deze week en ondertekend met de handtekening van de projectleider, dus met uw handtekening wordt deze gecompleteerd. U kunt hem na ondertekening retourneren per mail. Het uitvoeringscontract betekent dat u akkoord bent met de werkzaamheden die op uw perceel worden uitgevoerd. Pas na ondertekening mag aannemer Avitec aan de slag op uw eigendommen. We zullen vragen of hij zo spoedig mogelijk contact met u opneemt om de details met u door te spreken.

Ook voeg ik de planning (versie 28 augustus 2025) van aannemer Avitec bij. Hier wordt al aan gerefereerd in de uitvoeringsovereenkomst. Hierin staat dat uw percelen 17 november ecologisch en archeologisch kunnen worden vrijgegeven, en daarna 17 november – 5 december 2025 kunnen worden aangepakt. Uw percelen zijn perceel 2.1 en 2.2. Ik heb de kaart van de aannemer, inclusief zijn werkwijze en transportroute bijgevoegd (is wel een beetje groot bestand).

Deze aannemer heeft een prachtig plan ingediend, waardoor hij niet meer langs de Koeweg hoeft met zijn transport. Dat scheelt enorm veel overlast voor de bewoners van de Koeweg en veel bewoners aan de Hoofdweg. Het doen van de 0-meting bij huis, weg en berm van huizen langs de Koeweg zijn daardoor komen te vervallen.

De aannemer is inmiddels enkele weken bezig en heeft vorige week in de bouwvergadering aangegeven dat hij zelfs al eerder dan half november zou kunnen beginnen op jullie perceel. De firma Movares houdt namens Prolander toezicht op de werkzaamheden.

Ik hoop dat u spoedig de ondertekende uitvoeringsovereenkomst retourneert.

Als u aangeeft wanneer u weer in Zeegse bent, kan ik dat doorgeven aan de directievoerder en aannemer zodat zij details met u kunnen doorspreken.

Met vriendelijke groeten,

[redacted]  
(Medewerker Gebiedsontwikkeling)



**Prolander**

**Prolander werkt aan het landschap van Drenthe en Groningen**

Westerbrink 1, 9405 BJ Assen

T 0592-

T 06-

E

[@prolander.nl](mailto:info@prolander.nl)

[www.prolander.nl](http://www.prolander.nl)

werkdagen: maandag, dinsdag, donderdag



## Overeenkomst uitvoering werkzaamheden op en langs kavel W2128 dhr. [REDACTED] en mevrouw [REDACTED]

### Partijen

De Provincie Drenthe, publiekrechtelijk rechtspersoon, gevestigd aan de Westerbrink 1 te Assen (correspondentieadres postbus 122, 9400 AC, Assen), te dezer zake vertegenwoordigd door de directeur van Prolander, mr. drs. E.M. van Everdingen, ingevolge het bepaalde in het Mandaatbesluit directeur Prolander, hierna te noemen de provincie,

en eigenaar/belanghebbende de heer [REDACTED] wonende [REDACTED] en mevrouw [REDACTED], wonende [REDACTED] hierna te noemen eigenaar of belanghebbenden,

### Overwegende dat:

- Prolander namens de provincie Drenthe gemachtigd is om alle beslissingen te nemen die nodig zijn voor de uitvoering van dit project. Daaronder valt ook (mitigerende) werkzaamheden op en langs de kavel van belanghebbende.
- In het kader van het project realisatie Natuur Netwerk Nederland worden in 2025 en 2026 werkzaamheden uitgevoerd in gebied genaamd Roodzanden, met als doel het gebied in te richten als natuurgebied;

### Onderwerp vaststelling

Prolander zal alle werkzaamheden in het kader van de kavelwerkzaamheden laten uitvoeren zoals beschreven in deze overeenkomst en genaamd: 'Overeenkomst uitvoering werkzaamheden op en langs kavel W2128 dhr. [REDACTED] en mevrouw [REDACTED] Van 22-9.-2025 en zoals aangegeven op tekening 146844-4001 en 146844-4004 en bijbehorende planning welke tijdens de uitvoering wordt verstrekt.

### ARTIKEL 1. AANLEIDING VAN DE INRICHTINGSWERKZAAMHEDEN

In het kader van het Programma Natuurlijk Platteland van de Provincie Drenthe wordt projectgebied Roodzanden ingericht van landbouwgebied naar natuur. Prolander is verantwoordelijk voor de uitvoering.

Het betreffen onder meer maatregelen die tot gevolg hebben dat het gebiedseigen water langzamer wordt afgevoerd en daarmee grondwaterstand wordt verhoogd. Daarnaast worden maatregelen

Overeengekomen en ondertekend op: 23- 09-2025

Eigenaren

[REDACTED] en [REDACTED]

.....

Provincie dhr.

mr. drs. E.M. van Everdingen (dir. Prolander)

I.O. [REDACTED]

getroffen zodat gunstigere condities ontstaan voor de beoogde natuurwaarden. Ook worden er maatregelen getroffen voor een geleidelijke overgang tussen bestaand bos en natuurgebied.

In de voorliggende overeenkomst zijn de maatregelen voor het privé eigendom weergegeven.

## **ARTIKEL 2. OMSCHRIJVING INRICHTINGSWERKZAAMHEDEN:**

Prolander neemt de uitvoering van de inrichtingswerkzaamheden ter hand. De belanghebbende en Prolander komen overeen dat de volgende maatregelen moeten worden uitgevoerd.

Ontruimingsmaatregelen op perceel

1. Geen

Inrichtingsmaatregelen (conform bijgevoegde tekeningen in bijlage 1)

1. Het opschonen van waterbodem en taluds voorafgaand aan het dempen en/of verondiepen van een watergang;
2. Het frezen van de graszode voorafgaand aan (grond)werkzaamheden dempen watergang;
3. Dempen van de watergang aan de oostzijde en zuidzijde van het perceel met bouwvoor, tot aangrenzende maaiveldhoogte;
4. Dempen van delen van de watergang aan zuidzijde van het perceel met bouwvoor, tot aan aangrenzende maaiveldhoogte;
5. Dempen van watergang aan de zuidzijde van perceel met woudzand tot de aangrenzende ontgravingsdiepte ter hoogte van de te ontgraven delen;
6. Het verondiepen van de watergang aan de oostzijde met zand (voor ophoging en aanvulling) tot een diepte van -0,3 meter t.o.v. aangrenzend maaiveld;
7. Ontgraven 0,30 m van de bovengrond (ca 2000m3 en 2950 m3) Langs de rand ontgraving Talud 1:10 aanbrengen, vrijkomende bouwvoor vervalt aan aannemer;
8. Aanplanten bomen/boschages (ca 1560 m2) aan de oostzijde van het perceel;

De locatie en de uit te voeren werkzaamheden zijn weergegeven op de bijgevoegde bijlage 1.

## **ARTIKEL 3. UITVOERINGSASPECTEN**

In onderstaande teksten worden de op tekening weergegeven maatregelen verduidelijkt en worden uitgangspunten bij de uitvoering vermeld. De overeenkomst wordt afgesloten met enkele (algemene) afspraken over eigendom, beheer en onderhoud, en wat te doen bij restschade.

**Voor de uitvoering worden de volgende algemene uitgangspunten gehanteerd:**

1. Aannemer Avitec voert de werkzaamheden uit en Movares verzorgt het dagelijks toezicht op de uitvoering en is voor de uitvoering het eerste aanspreekpunt;
2. Aan de eigenaar zal voor start van de werkzaamheden, de gedetailleerde planning worden toegestuurd; indien er wijzigingen optreden zal dat terstond met betrokkenen worden kortgesloten;
3. Ruim voordat de werkzaamheden starten, minimaal 2-3 weken van tevoren, worden er praktische werkafspraken gemaakt betreffende de uitvoering (o.a. tijdelijke voorzieningen, start werkzaamheden) met betrokkenen en de toezichthouder van Movares. De gemaakte afspraken worden schriftelijk vastgelegd;

Overeengekomen en ondertekend op: 23- 09-2025

Eigenaren

.....  
[redacted] en [redacted]

Provincie dhr.

mr. drs. E.M. van Everdingen (dir. Prolander)

I.O. [redacted]

4. De vastgestelde tekening, planning en deze overeenkomst wordt voor de uitvoering met de belanghebbenden, Avitec en Movares doorgenomen;
5. De nulmeting van het grondwater in en om het projectgebied, is begin 2023 gestart en loopt nog minimaal vijf jaar door na afronding van de inrichting van het gehele inrichtingsproject. De gegevens worden per kwartaal uitgelezen en gedeeld met de betrokkenen (deze gegevens zijn digitaal toegankelijk).
6. Vrijkomende grond vervalt aan de aannemer, overige vrijkomende herbruikbare materialen vervallen, indien gewenst, aan de eigenaar (tenzij anders overeengekomen); de niet-herbruikbare materialen worden afgevoerd;
7. Het betreffende perceel dient tijdens de uitvoering vrij toegankelijk en beschikbaar te zijn;
8. Na de uitvoering wordt met Movares, Prolander en de belanghebbenden beoordeeld of de werkzaamheden naar tevredenheid en conform afspraken zijn uitgevoerd; de zogenaamde vooropname. Er worden afspraken gemaakt om de eventuele nog aanwezige restpunten op te lossen. Dit wordt vastgelegd in een verslag.
9. Als de restpunten uit punt 8 zijn afgewerkt en als er overeenstemming is met de belanghebbenden over de uitgevoerde werkzaamheden, wordt dit vastgelegd in een proces-verbaal van opname en gaat de onderhoudstermijn in;
10. Er worden revisietekeningen (controle tekeningen van het uitgevoerde) gemaakt van de werkzaamheden. Deze worden toegezonden aan belanghebbenden binnen in principe 2 maanden na afronding van de werkzaamheden;
11. De onderhoudstermijn in deze specifieke overeenkomst is twaalf maanden na oplevering van het gehele inrichtingsbestek Roodzanden; naar verwachting zal de onderhoudstermijn eindigen in het voorjaar van 2027. Belanghebbenden worden geïnformeerd als de onderhoudstermijn afloopt;
12. Gebreken voortkomende uit de, in dit document genoemde inrichtingswerkzaamheden, die ontstaan of zich openbaren tijdens de onderhoudstermijn, worden op kosten van en door Prolander (of diens uitvoerder) zo spoedig mogelijk doch uiterlijk binnen 4 weken na melding hersteld.
13. Dringende schade aan het particulier eigendom als gevolg van de inrichtingswerkzaamheden, wordt op kosten van en door Prolander (of diens uitvoerder) zo spoedig mogelijk doch uiterlijk binnen 24 uur na melding hersteld.

Met het ondertekenen van deze overeenkomst machtigt de eigenaar Prolander voor het uitvoeren van de maatregelen op diens eigendom.

#### **ARTIKEL 4. BEHEER EN ONDERHOUD**

Na uitvoering van de werkzaamheden komt het beheer en het onderhoud van de uitgevoerde werkzaamheden voor rekening van de belanghebbenden.

#### **ARTIKEL 5. RESTSCHADE**

Mochten er na het aflopen van de onderhoudstermijn gebreken optreden, die betrekking hebben op de uitgevoerde inrichtingsmaatregelen op en langs het perceel van belanghebbenden, dan worden deze gebreken op kosten van en door Prolander (of diens uitvoerder) hersteld.

Dit herstel is niet van toepassing op gebreken die reeds voor aanvang van de inrichtingswerkzaamheden bestaan en aldus zijn aangegeven in de bouwtechnische opname (artikel 3 lid 5) en op gebreken die zijn ontstaan aan het ingerichte door het niet of onvoldoende uitvoeren van onderhoud door de belanghebbenden.

Overeengekomen en ondertekend op: 23- 09-2025

Eigenaren

.....  
[redacted] J en [redacted] J

Provincie dhr.

mr. drs. E.M. van Everdingen (dir. Prolander)

I.O. [redacted] J

**ARTIKEL 6. SLOTBEPALINGEN**

1. Op deze overeenkomst is Nederlands recht van toepassing.
2. Alle geschillen die tussen partijen ontstaan, worden beslecht door de daartoe bevoegde Nederlandse rechtbank.

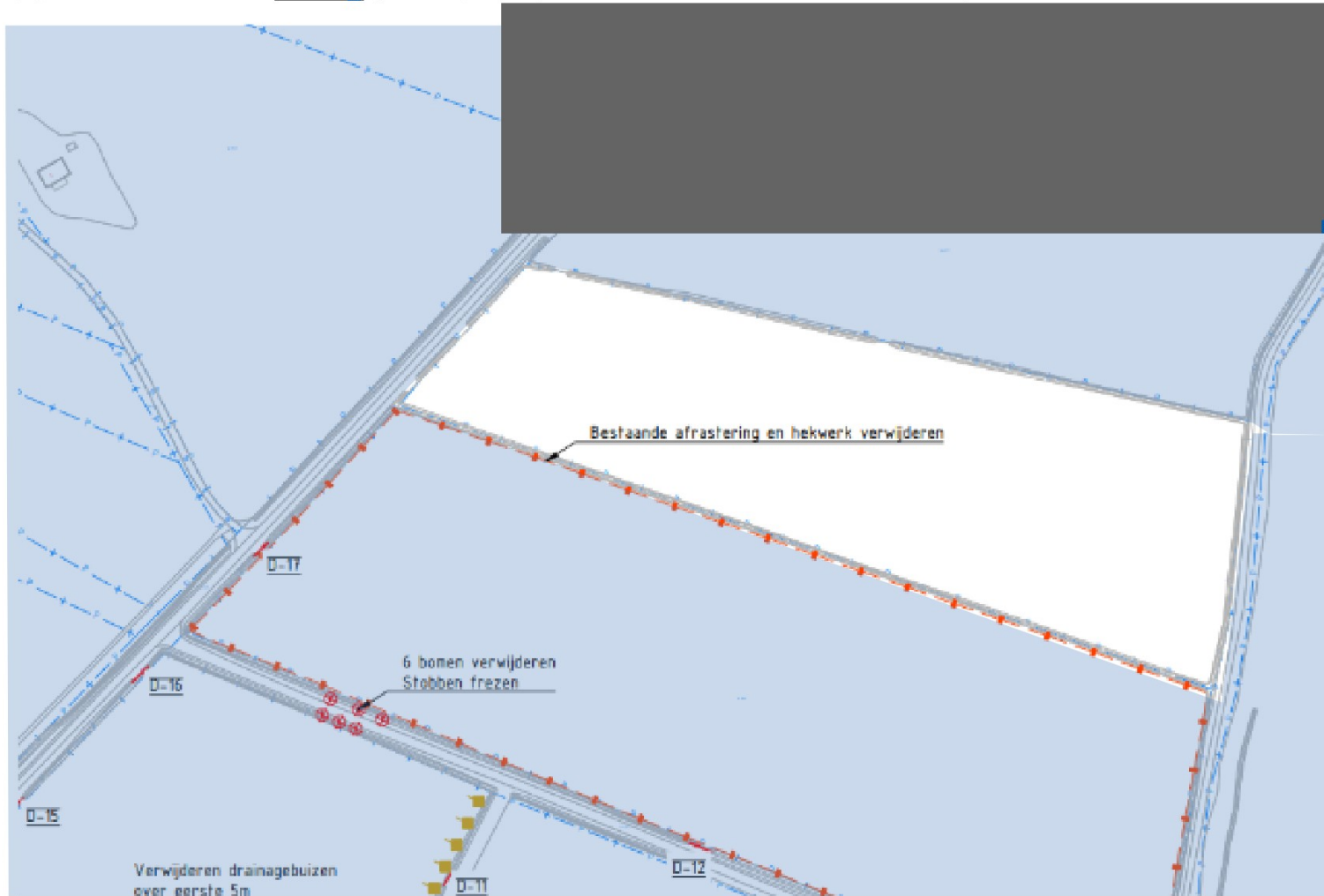
Overeengekomen en ondertekend op: 23- 09-2025

Eigenaren  
[redacted] en [redacted]  
.....

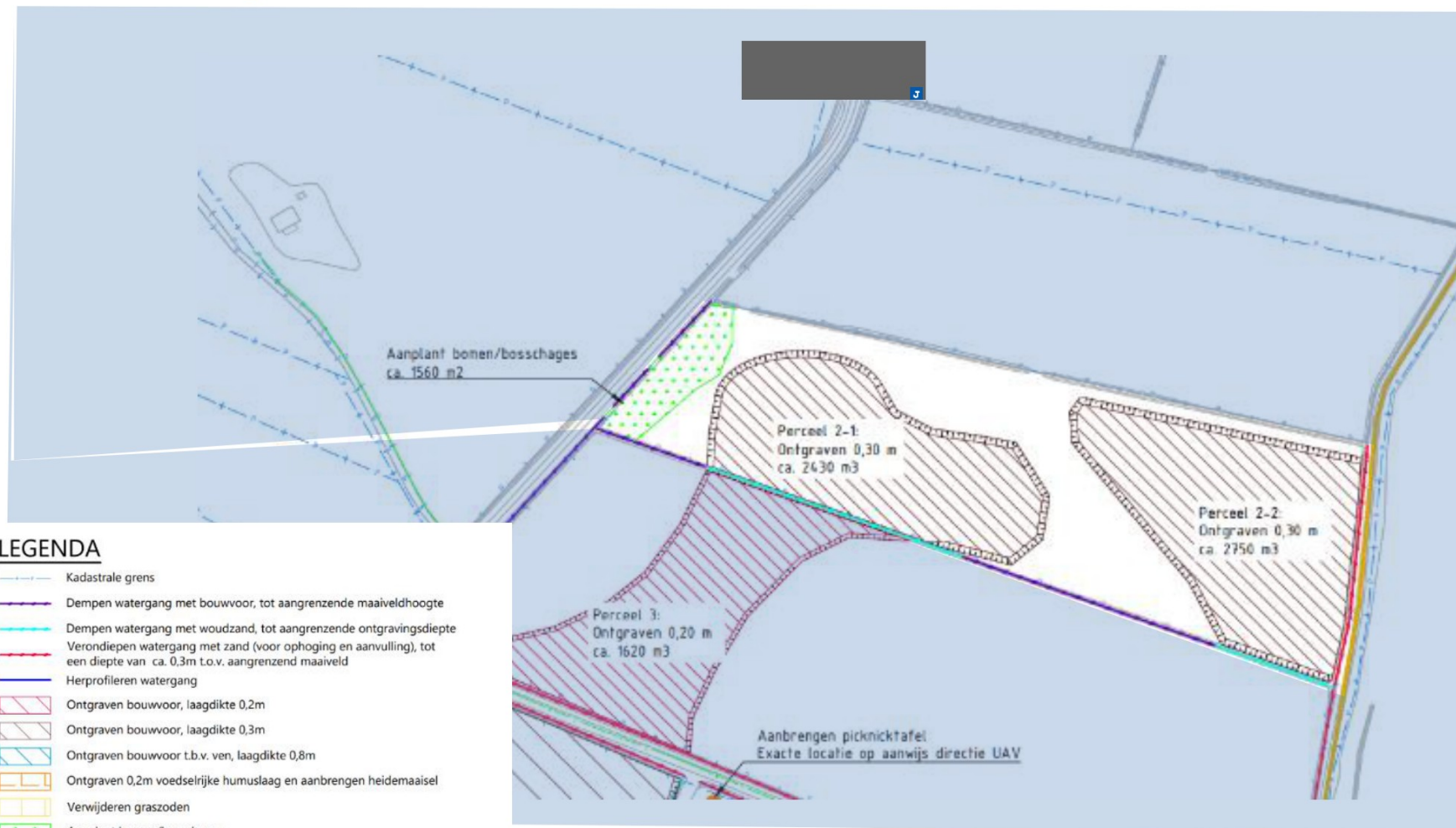
Provincie dhr.  
mr. drs. E.M. van Everdingen (dir. Prolander)  
i.O. [redacted]

# Bijlage Uitvoeringsovereenkomst\_ [REDACTED]

Opruimwerkzaamheden [REDACTED] (perceel W2128), uitsnede uit kaart 146844-4004-DEF-Opruimwerkzaamheden



Inrichtingsmaatregelen [redacted] : Uitsnede uit kaart 146844-4001-DEF-Inrichtingsmaatregelen-fase 1

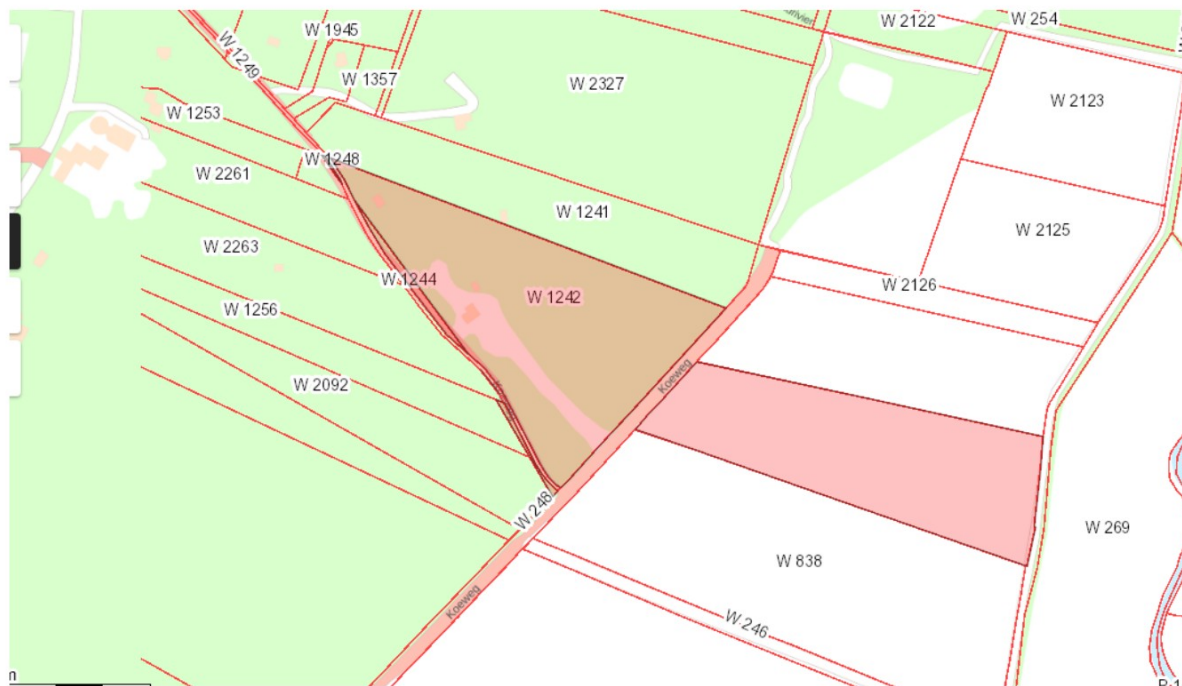


**LEGENDA**

-  Kadastrale grens
-  Dempen watergang met bouwvoor, tot aangrenzende maaiveldhoogte
-  Dempen watergang met woudzand, tot aangrenzende ontgravingsdiepte
-  Verondiepen watergang met zand (voor ophoging en aanvulling), tot een diepte van ca. 0,3m t.o.v. aangrenzend maaiveld
-  Herprofileren watergang
-  Ontgraven bouwvoor, laagdikte 0,2m
-  Ontgraven bouwvoor, laagdikte 0,3m
-  Ontgraven bouwvoor t.b.v. ven, laagdikte 0,8m
-  Ontgraven 0,2m voedselrijke humuslaag en aanbrengen heidemaaisel
-  Verwijderen graszoden
-  Aanplant bomen/boschages
-  Aanpassen fietspad
-  Ophogen pad met zand (voor zandbed)
-  Verwijderen pad
-  Herstel karrensproen
-  Aanbrengen drainage
-  Aanbrengen picknicktafel
-  Aanplanten boom

# Kadastraal subject

3



Kadastraal nummer	Ligging in projectgebied	Bijzonderheden/beschrijving
VRI 00W 2128	Grenst	Vml agrarisch perceel
VRI 00W 1242	nee	Erf en tuin recreatiewoning
VRI 00W 1243	Grenst	Deel/grenst oostzijde Koeweg
VRI 00W 1246	Grenst	Deel/grenst oostzijde Koeweg
VRI 00W 1247	Grenst	Deel/grenst westzijde Koeweg
VRI 00W 1248	Grenst	Deel/grenst westzijde Koeweg

**Uitvoeringsplanning Inrichtingsplan Roodzanden**

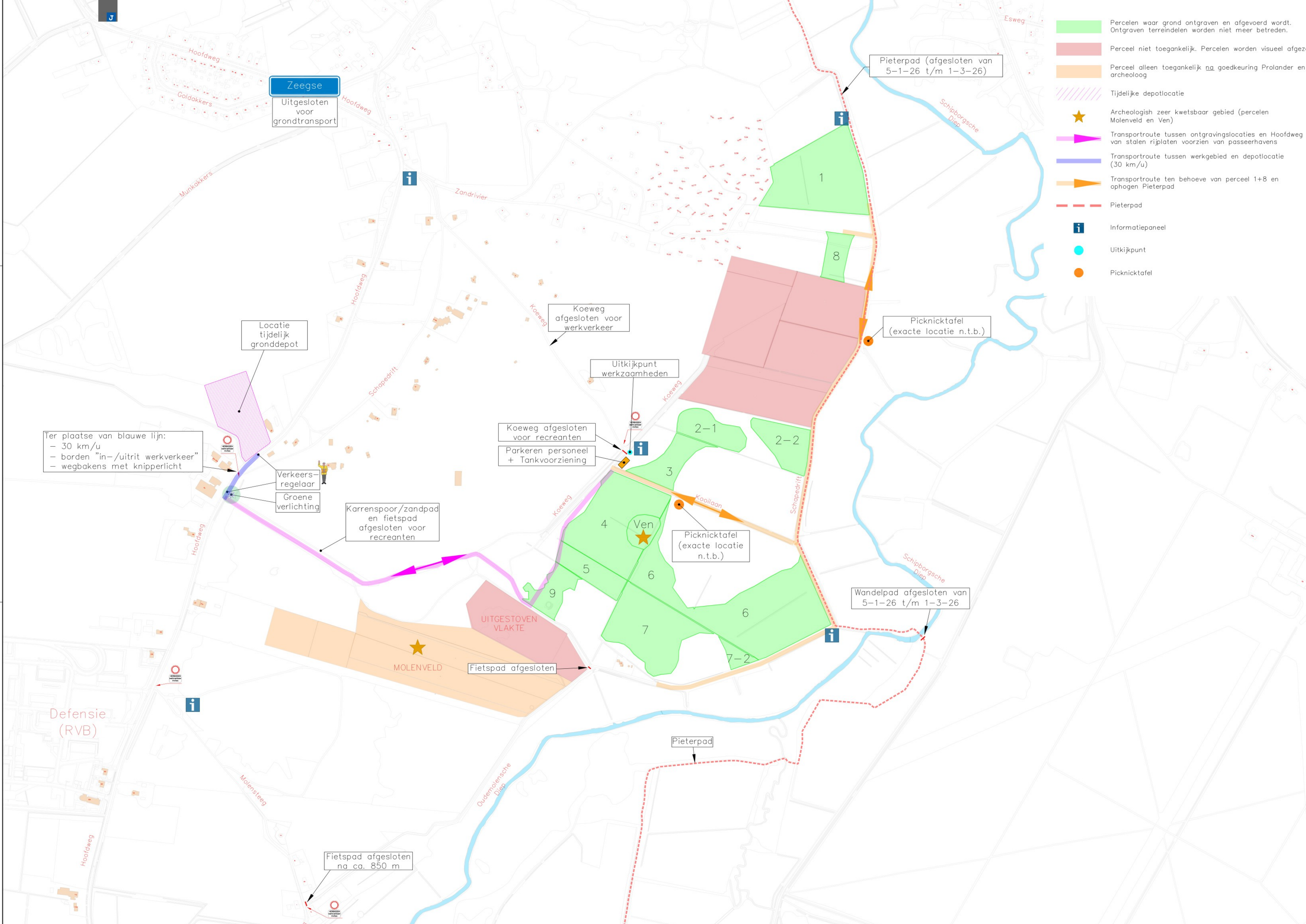
Prolander

Datum: 28-08-2025



Id	Taaknaam	34	35	36	37	38	39	40	41	42	43	44	45	46	47	48	49	50	51	52	1	2	3	4	5	6	7	8	9	10	11	12	13	14	15
1	<b>Inrichtingsplan Roodzanden</b>	Inrichtingsplan Roodzanden																																	
2	<b>Vorbereidende werkzaamheden</b>	Vorbereidende werkzaamheden																																	
3	Uitzetten bosdoorsteken	3 Uitzetten bosdoorsteken																																	
4	Schouw uitzetwerk bosdoorsteek noord door ecooog	4 Schouw uitzetwerk bosdoorsteek noord door ecooog																																	
5	Snoeiwerkzaamheden rij- en transportroutes + verwijderen bosdoorsteek zuid	5 Snoeiwerkzaamheden rij- en transportroutes + verwijderen bosdoorsteek zuid																																	
6	Inrichten transportroute (doek, zand, rijplaten)	6 Inrichten transportroute (doek, zand, rijplaten)																																	
7	Inrichten werkterrein (ketenpark, depot, tankplaats)	7 Inrichten werkterrein (ketenpark, depot, tankplaats)																																	
8	Maaien en frezen gehele werkgebied (waar nodig)	8 Maaien en frezen gehele werkgebied (waar nodig)																																	
9	STOPPUNT: Na realisatie transproutes	9 STOPPUNT: Na realisatie transproutes																																	
10	Schouw uitzetwerk bosdoorsteek noord door ecooog	10 Schouw uitzetwerk bosdoorsteek noord door ecooog																																	
11	Verwijderen bosdoorsteek noord	11 Verwijderen bosdoorsteek noord																																	
12																																			
13	<b>Grond ontgraven uit terrein incl. dempen sloten</b>	Grond ontgraven uit terrein incl. dempen sloten																																	
14	STOPPUNT: Ecologische en archeologische vrijgave perceel 6 + 7.1 + 7.2	14 STOPPUNT: Ecologische en archeologische vrijgave perceel 6 + 7.1 + 7.2																																	
15	Ontgraven perceel 6 (13.165 m3)	15 Ontgraven perceel 6 (13.165 m3)																																	
16	STOPPUNT: Na ontgraven 1 are bouwvoor	16 STOPPUNT: Na ontgraven 1 are bouwvoor																																	
17	Ontgraven perceel 7.2 (650 m3)	17 Ontgraven perceel 7.2 (650 m3)																																	
18	Ontgraven perceel 7 (7.010 m3)	18 Ontgraven perceel 7 (7.010 m3)																																	
19	STOPPUNT: Ecologische en archeologische vrijgave perceel 4 + 5	19 STOPPUNT: Ecologische en archeologische vrijgave perceel 4 + 5																																	
20	Ontgraven perceel 4 + ven (10.635 m3)	20 Ontgraven perceel 4 + ven (10.635 m3)																																	
21	Ontgraven perceel 5 - 2.275 m3	21 Ontgraven perceel 5 - 2.275 m3																																	
22	STOPPUNT: Ecologische en archeologische vrijgave perceel 2.2 + 2.1 + 3	22 STOPPUNT: Ecologische en archeologische vrijgave perceel 2.2 + 2.1 + 3																																	
23	Ontgraven perceel 2.2 - 2.750 m3 (na overeenstemming Prolander - grondeigenaar)	23 Ontgraven perceel 2.2 - 2.750 m3 (na overeenstemming Prolander - grondeigenaar)																																	
24	Ontgraven perceel 2.1 - 2.430 m3 (na overeenstemming Prolander - grondeigenaar)	24 Ontgraven perceel 2.1 - 2.430 m3 (na overeenstemming Prolander - grondeigenaar)																																	
25	Ontgraven perceel 3 - 1.620 m3	25 Ontgraven perceel 3 - 1.620 m3																																	
26	STOPPUNT: Na uitzetwerkzaamheden afplaggen graszoden Molenveld	26 STOPPUNT: Na uitzetwerkzaamheden afplaggen graszoden Molenveld																																	
27	STOPPUNT: Bij start afplaggen graszode Molenveld	27 STOPPUNT: Bij start afplaggen graszode Molenveld																																	
28	Afplaggen graszoden Molenveld	28 Afplaggen graszoden Molenveld																																	
29	Verwijderen bestaand pad en herstellen karrensporen	29 Verwijderen bestaand pad en herstellen karrensporen																																	
30	Pieterpad afgesloten voor recreanten (omleiding)	30 Pieterpad afgesloten voor recreanten (omleiding)																																	
31	STOPPUNT: Ecologische en archeologische vrijgave perceel 1 + 8 + 9	31 STOPPUNT: Ecologische en archeologische vrijgave perceel 1 + 8 + 9																																	
32	Ontgraven perceel 1 - 8.835m3	32 Ontgraven perceel 1 - 8.835m3																																	
33	Ontgraven perceel 8 - 1.065 m3 (na overeenstemming Prolander - grondeigenaar)	33 Ontgraven perceel 8 - 1.065 m3 (na overeenstemming Prolander - grondeigenaar)																																	
34	STOPPUNT: Na uitzetwerkzaamheden omgeving Tjasker	34 STOPPUNT: Na uitzetwerkzaamheden omgeving Tjasker																																	
35	Ontgraven perceel 9 (1.250 m3 - Molenveld nabij Tsjaskerlocatie)	35 Ontgraven perceel 9 (1.250 m3 - Molenveld nabij Tsjaskerlocatie)																																	
36																																			
37	<b>Verhardingen en terreininrichting</b>	Verhardingen en terreininrichting																																	
38	Uitvoeren bouwkundige vooropname Hoofdweg 64	38 Uitvoeren bouwkundige vooropname Hoofdweg 64																																	
39	Uitvoeren bouwkundige vooropname Hoofdweg 25, 60, 62 en Koeweg 17	39 Uitvoeren bouwkundige vooropname Hoofdweg 25, 60, 62 en Koeweg 17																																	
40	STOPPUNT: Na uitzetwerkzaamheden rondom recreatiewoning	40 STOPPUNT: Na uitzetwerkzaamheden rondom recreatiewoning																																	
41	Aanbrengen drainage rondom recreatiewoning	41 Aanbrengen drainage rondom recreatiewoning																																	
42	Verdiepen en verbreden sloot nabij recreatiewoning	42 Verdiepen en verbreden sloot nabij recreatiewoning																																	
43	Ophogen zandpaden	43 Ophogen zandpaden																																	
44	STOPPUNT: Na uitzetwerkzaamheden zaagwerk fietspad	44 STOPPUNT: Na uitzetwerkzaamheden zaagwerk fietspad																																	
45	Aanpassen bocht fietspad nabij recreatiewoning	45 Aanpassen bocht fietspad nabij recreatiewoning																																	
46	Aanbrengen fietsbrug en straatwerk	46 Aanbrengen fietsbrug en straatwerk																																	
47	Aanbrengen voorde	47 Aanbrengen voorde																																	
48	Plaatsen picknicksets	48 Plaatsen picknicksets																																	
49	Aanbrengen reewerende afrastering en klaphekjes	49 Aanbrengen reewerende afrastering en klaphekjes																																	
50																																			
51	Oplevering (27-2-26)	51 Oplevering (27-2-26)																																	
52																																			
53	<b>Afrondende werkzaamheden (najaar 2026)</b>																																		
54	Planten bomen																																		
55	Frezen, eggen en zaaien locaties																																		
56	Aanbrengen heidemaaisel																																		
57																																			

Planning onder voorbehoud van slechte weersomstandigheden, stagnatie door archeologische of ecologische knelpunten of andere oorzaken waar Avitec geen invloed op heeft



- Perceel waar grond ontgraven en afgevoerd wordt. Ontgraven terreindelen worden niet meer betreden.
- Perceel niet toegankelijk. Perceelen worden visueel afgezet.
- Perceel alleen toegankelijk na goedkeuring Prolander en archeoloog
- Tijdelijke depotlocatie
- Archeologisch zeer kwetsbaar gebied (perceel Molenveld en Ven)
- Transportroute tussen ontgravingslocaties en Hoofdweg van stalen rijplaten voorzien van passeerhavens
- Transportroute tussen werkgebied en depotlocatie (30 km/u)
- Transportroute ten behoeve van perceel 1+8 en ophogen Pieterpad
- Pieterpad
- i Informatiepaneel
- Uitkijkpunt
- Picknicktafel

**Zeegse**  
Uitgesloten voor grondtransport

Pieterpad (afgesloten van 5-1-26 t/m 1-3-26)

Locatie tijdelijk gronddepot

Koeweg afgesloten voor werkverkeer

Picknicktafel (exacte locatie n.t.b.)

Ter plaatse van blauwe lijn:  
- 30 km/u  
- borden "in-/uitrit werkverkeer"  
- wegbakens met knipperlicht

Uitkijkpunt werkzaamheden

Koeweg afgesloten voor recreanten  
Parkeren personeel + Tankvoorziening

Verkeersregelaar  
Groene verlichting

Karrenspoor/zandpad en fietspad afgesloten voor recreanten

Picknicktafel (exacte locatie n.t.b.)

Wandelpad afgesloten van 5-1-26 t/m 1-3-26

Fietspad afgesloten

Fietspad afgesloten na ca. 850 m

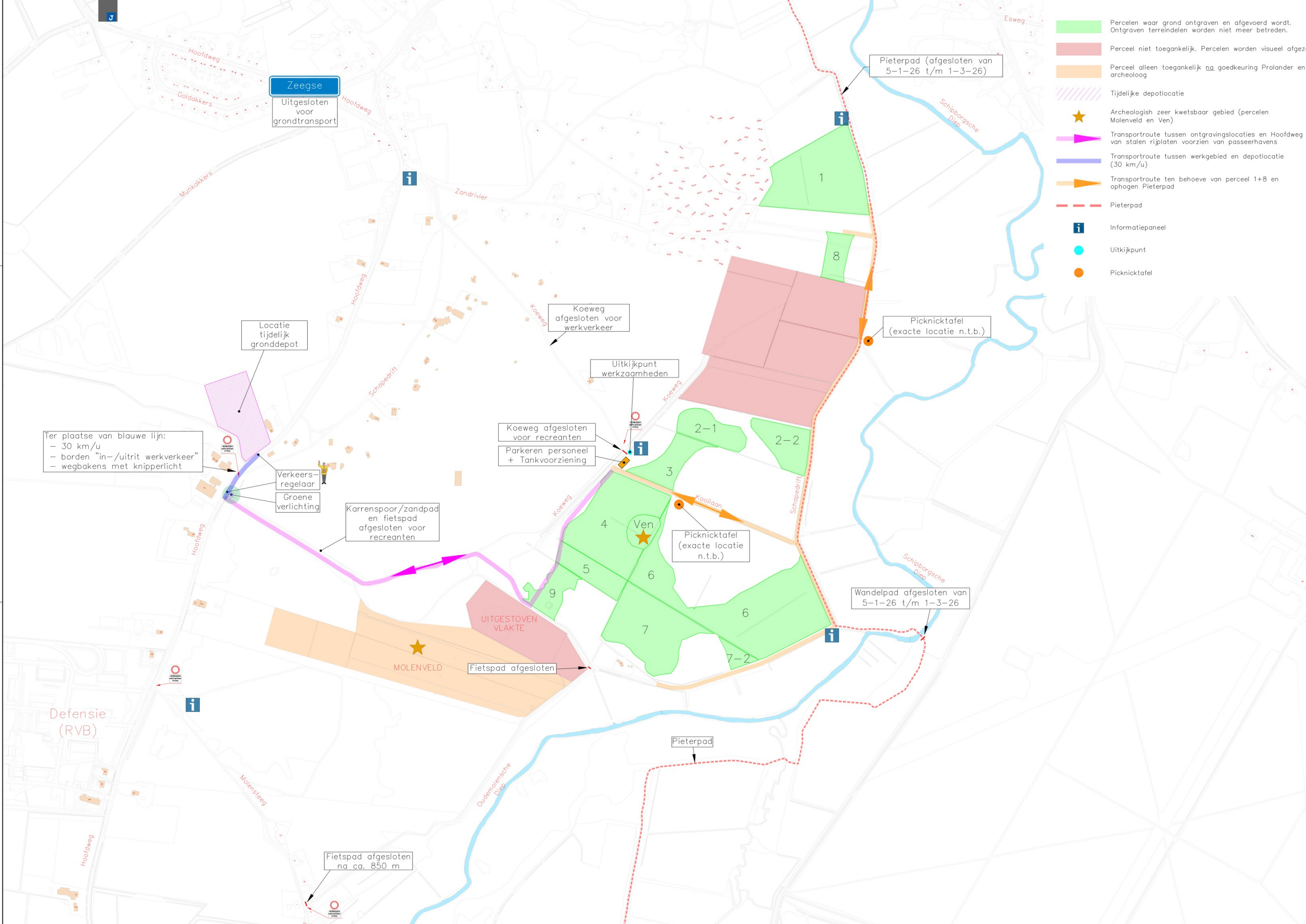
Pieterpad

Defensie (RVB)

MOLENVELD

UITGESTOVEN VLAKTE

Ven



## Toelichting grondslagen

In dit document kunt u secties vinden die onleesbaar zijn gemaakt. Deze informatie is achterwege gelaten op basis van de Wet open overheid (Woo). De letter die hierbij is vermeld correspondeert met de bijbehorende grondslag in onderstaand overzicht.

### **J** Art. 5.1 lid 2 sub e

Het belang van de openbaarmaking van deze informatie weegt niet op tegen het belang van de eerbiediging van de persoonlijke levenssfeer van betrokkenen