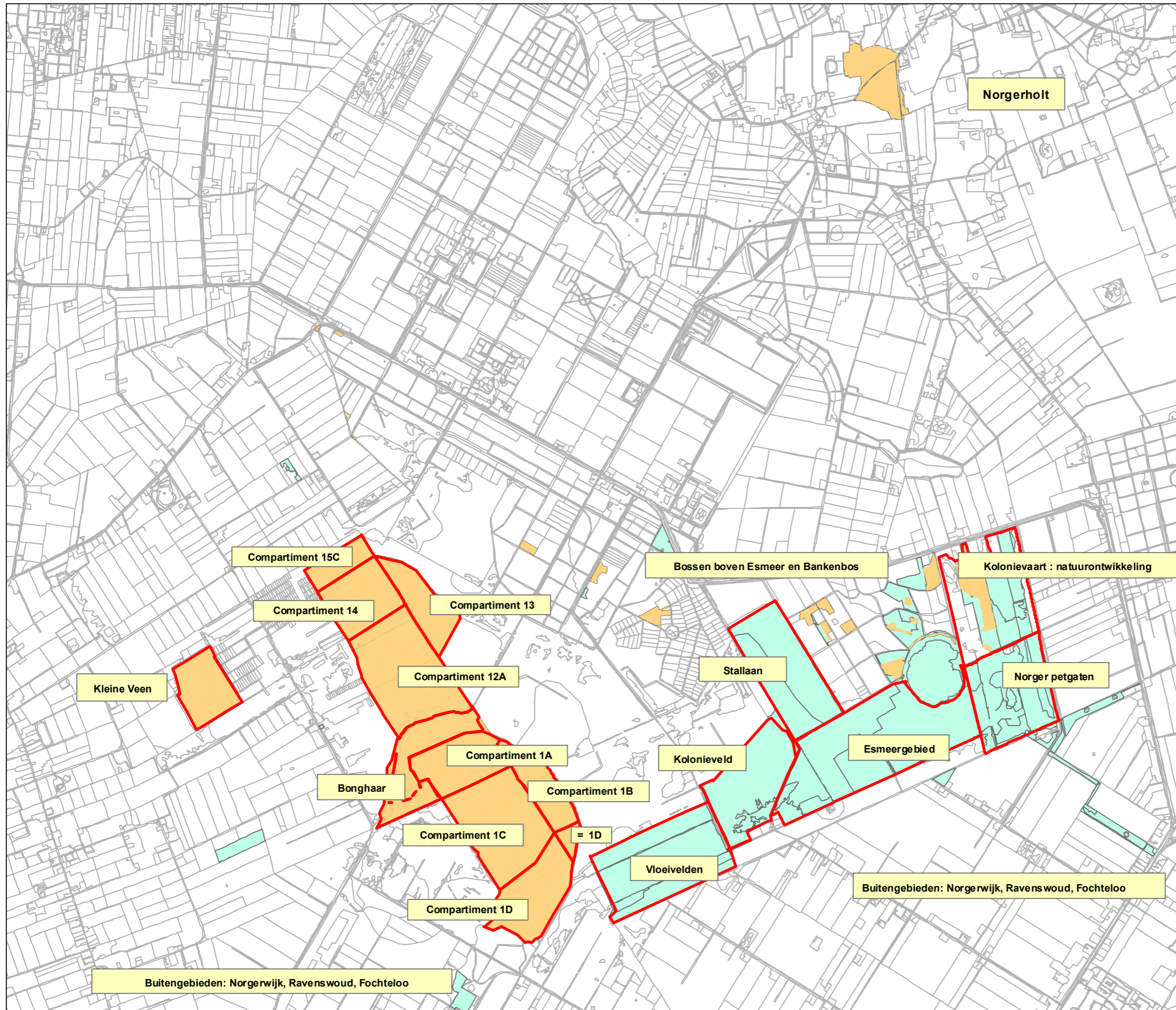






**Bijlage 1: Omgrenzing
onderzoekgebied
Schaal 1:35.000**

**Vegetatie- en Florakartering
Fochteloërveen en
Norgerholt 2020**



-  Toponiemen
-  Vegetatiekartering
-  Florakartering
-  topografie

0 250 500 1.000 1.500 Meters



Copyright topografie: Dienst voor
kadaster en openbare registers,
Apeldoorn

