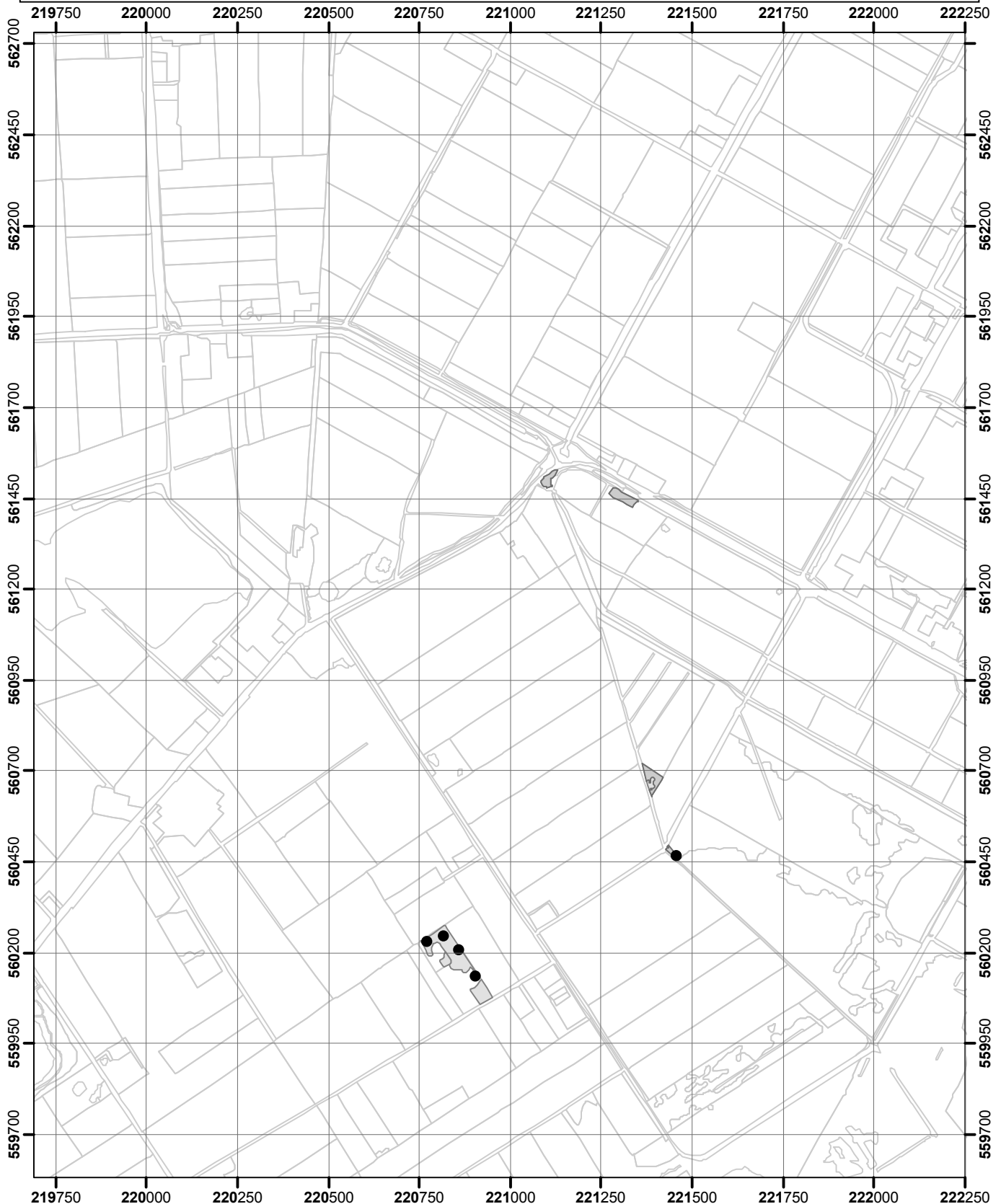


Bijlage 9. Soortverspreidingskaarten: Fochteloërveen

Amerikaanse vogelkers-*Prunus serotina*



- puntwaarneming
- niet waargenomen
- zeldzaam (r, s)
- weinig algemeen (o, lf)
- algemeen (f, la, ld)
- zeer algemeen (a, d)
- Omgrenzing Florakartering
- Topografie

Vegetatie- en Florakartering Fochteloërveen en Norgersholt 2020

Kaartblad 2

Uitvoering: EGG consult

Copyright ondergrond (c)
Dienst voor kadaster en openbare registers, Apeldoorn.

0 125 250 500 750

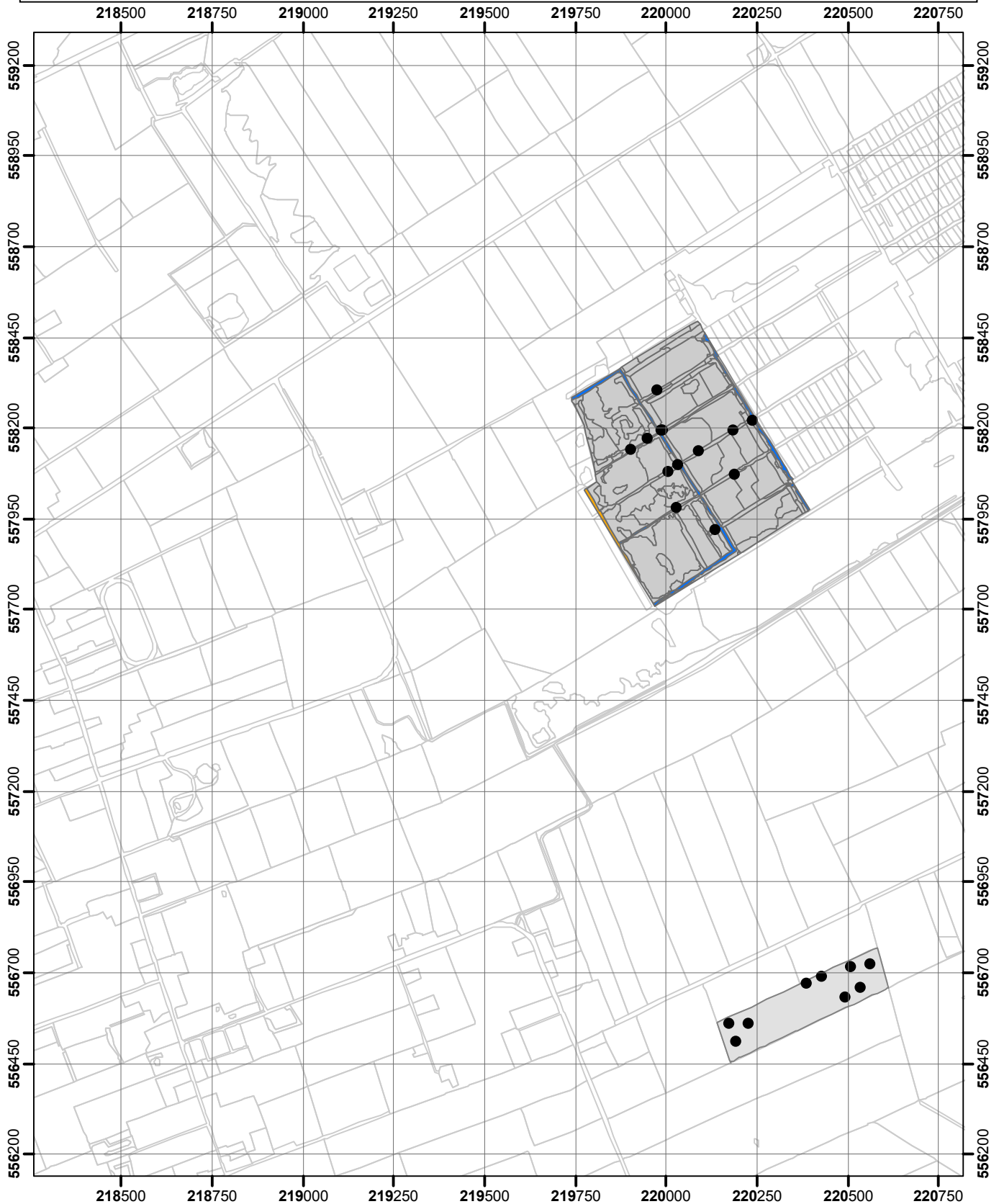
Meters

schaal 1 : 15.000



Bijlage 9. Soortverspreidingskaarten: Fochteloërveen

Amerikaanse vogelkers-*Prunus serotina*



- puntwaarneming
- niet waargenomen
- zeldzaam (r, s)
- weinig algemeen (o, lf)
- algemeen (f, la, ld)
- zeer algemeen (a, d)
- Omgrenzing Florakartering
- Topografie

Vegetatie- en Florakartering Fochteloërveen en Norgersholt 2020

Kaartblad 4

Uitvoering: EGG consult

Copyright ondergrond (c)
Dienst voor kadaster en openbare registers, Apeldoorn.

0 125 250 500 750

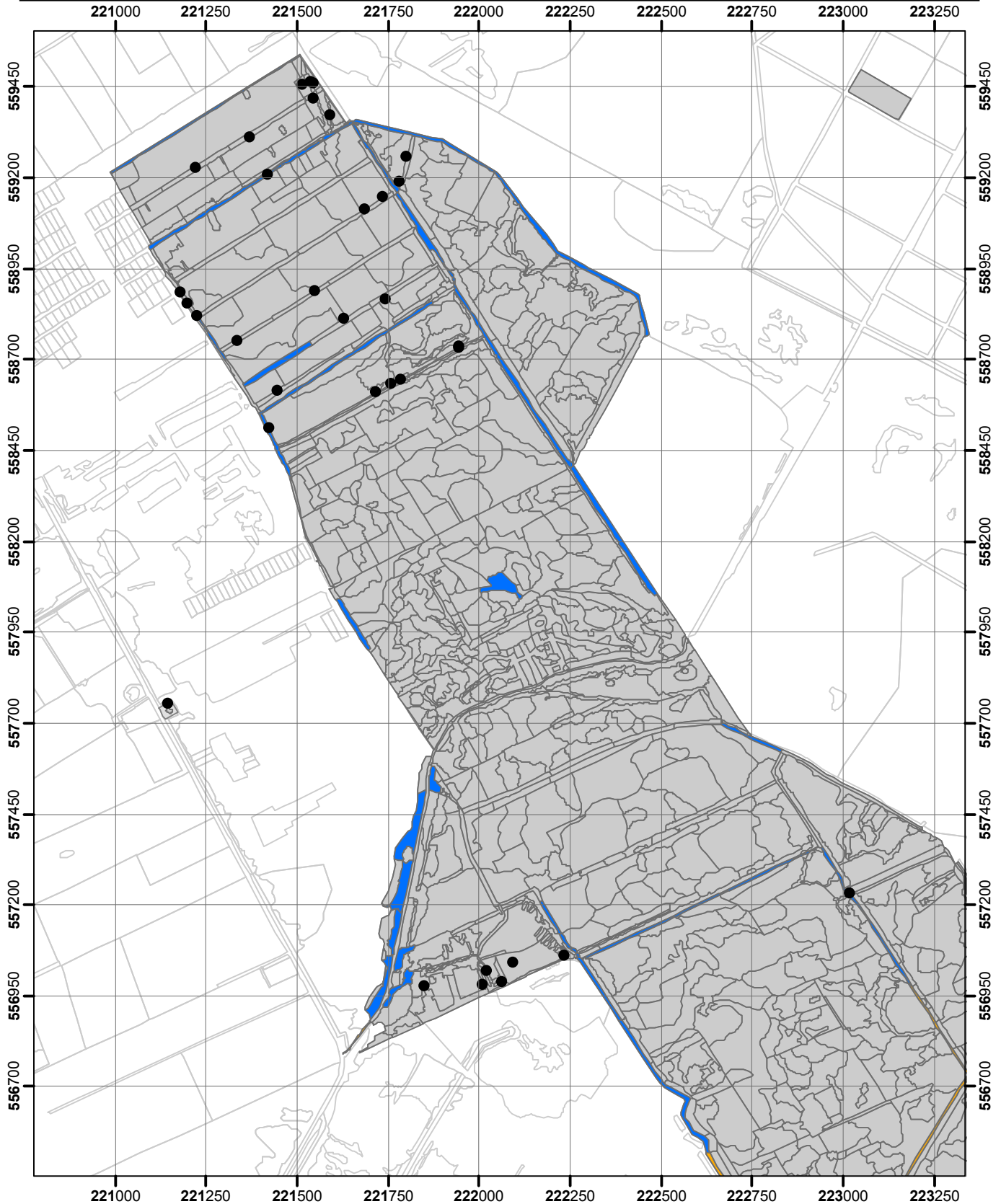
Meters

schaal 1 : 15.000



Bijlage 9. Soortverspreidingskaarten: Fochteloërveen

Amerikaanse vogelkers-*Prunus serotina*



- puntwaarneming
- niet waargenomen
- zeldzaam (r, s)
- weinig algemeen (o, lf)
- algemeen (f, la, ld)
- zeer algemeen (a, d)
- Omgrenzing Floracartering
- Topografie

Vegetatie- en Floracartering Fochteloërveen en Norgersholt 2020

Kaartblad 5

Uitvoering: EGG consult

Copyright ondergrond (c)
Dienst voor kadaster en openbare registers, Apeldoorn.

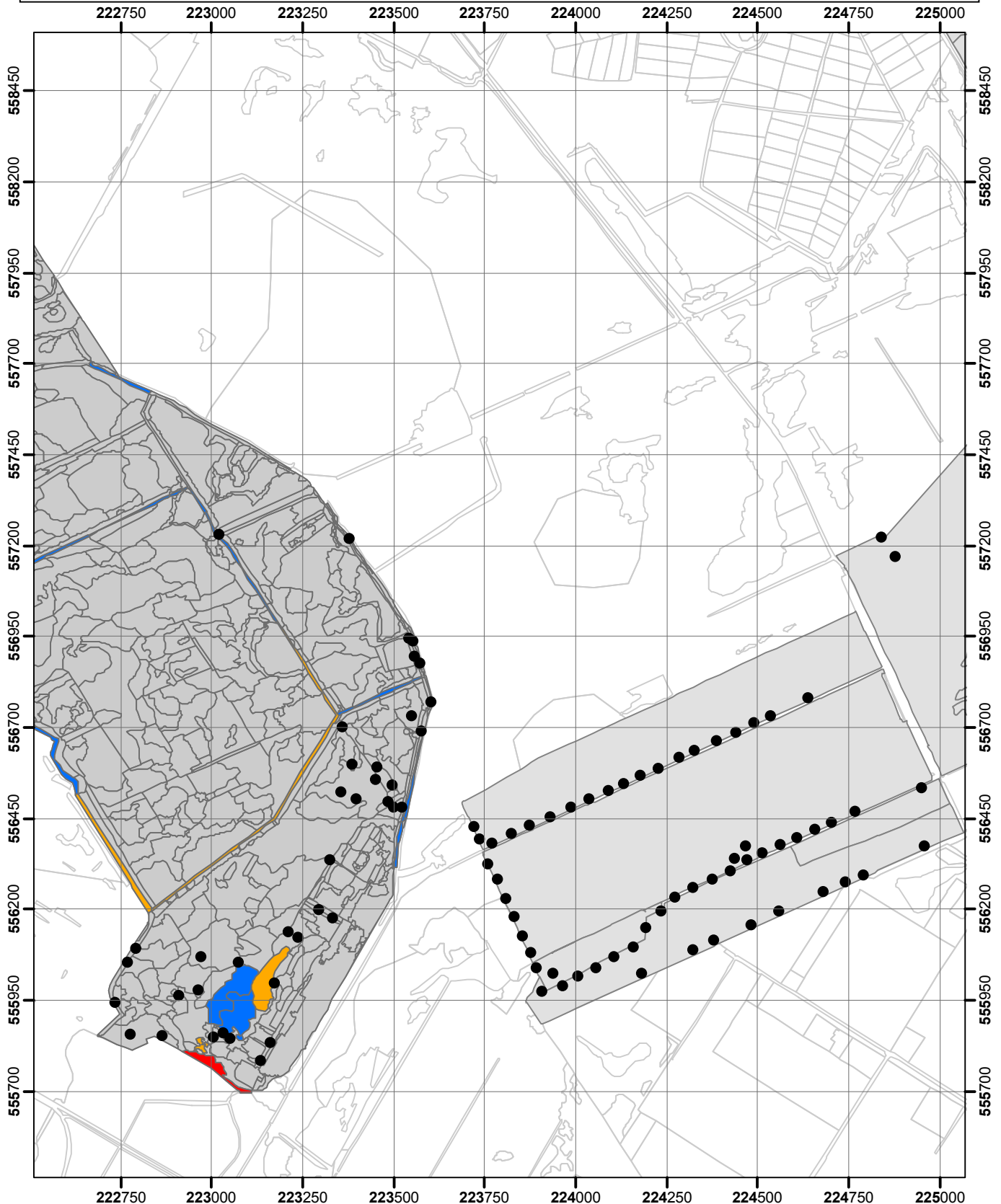
0 125 250 500 750
Meters

schaal 1 : 15.000



Bijlage 9. Soortverspreidingskaarten: Fochteloërveen

Amerikaanse vogelkers-*Prunus serotina*



- puntwaarneming
- niet waargenomen
- zeldzaam (r, s)
- weinig algemeen (o, lf)
- algemeen (f, la, ld)
- zeer algemeen (a, d)
- Omgrenzing Floracartering
- Topografie

Vegetatie- en Floracartering Fochteloërveen en Norgersholt 2020

Kaartblad 6

Uitvoering: EGG consult

Copyright ondergrond (c)
Dienst voor kadaster en openbare registers, Apeldoorn.

0 125 250 500 750

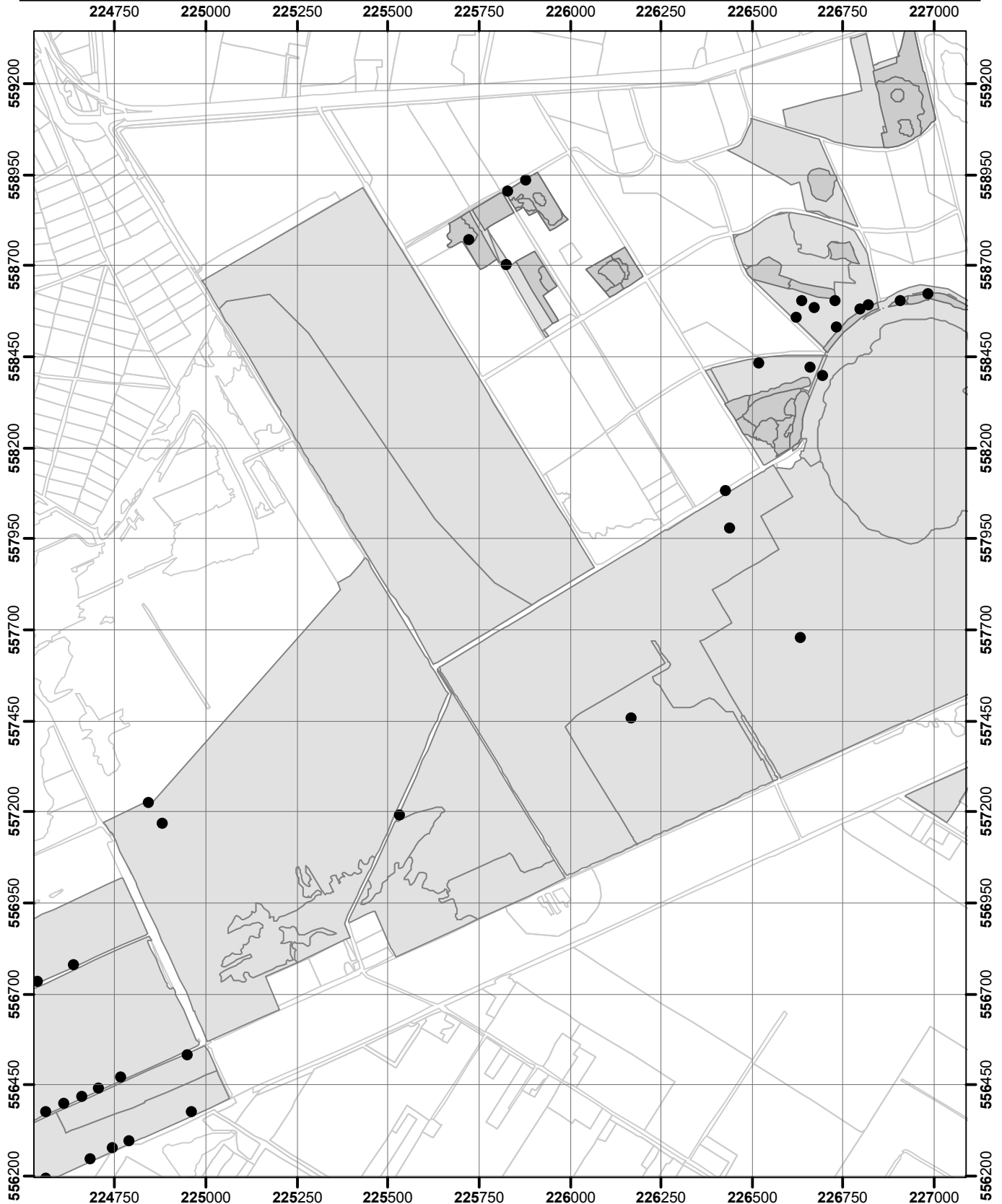
Meters

schaal 1 : 15.000



Bijlage 9. Soortverspreidingskaarten: Fochteloërveen

Amerikaanse vogelkers-*Prunus serotina*



- puntwaarneming
- niet waargenomen
- zeldzaam (r, s)
- weinig algemeen (o, lf)
- algemeen (f, la, ld)
- zeer algemeen (a, d)
- Omgrenzing Floracartering
- Topografie

Vegetatie- en Floracartering Fochteloërveen en Norgersholt 2020

Kaartblad 7

Uitvoering: EGG consult

Copyright ondergrond (c)
Dienst voor kadaster en openbare registers, Apeldoorn.

0 125 250 500 750

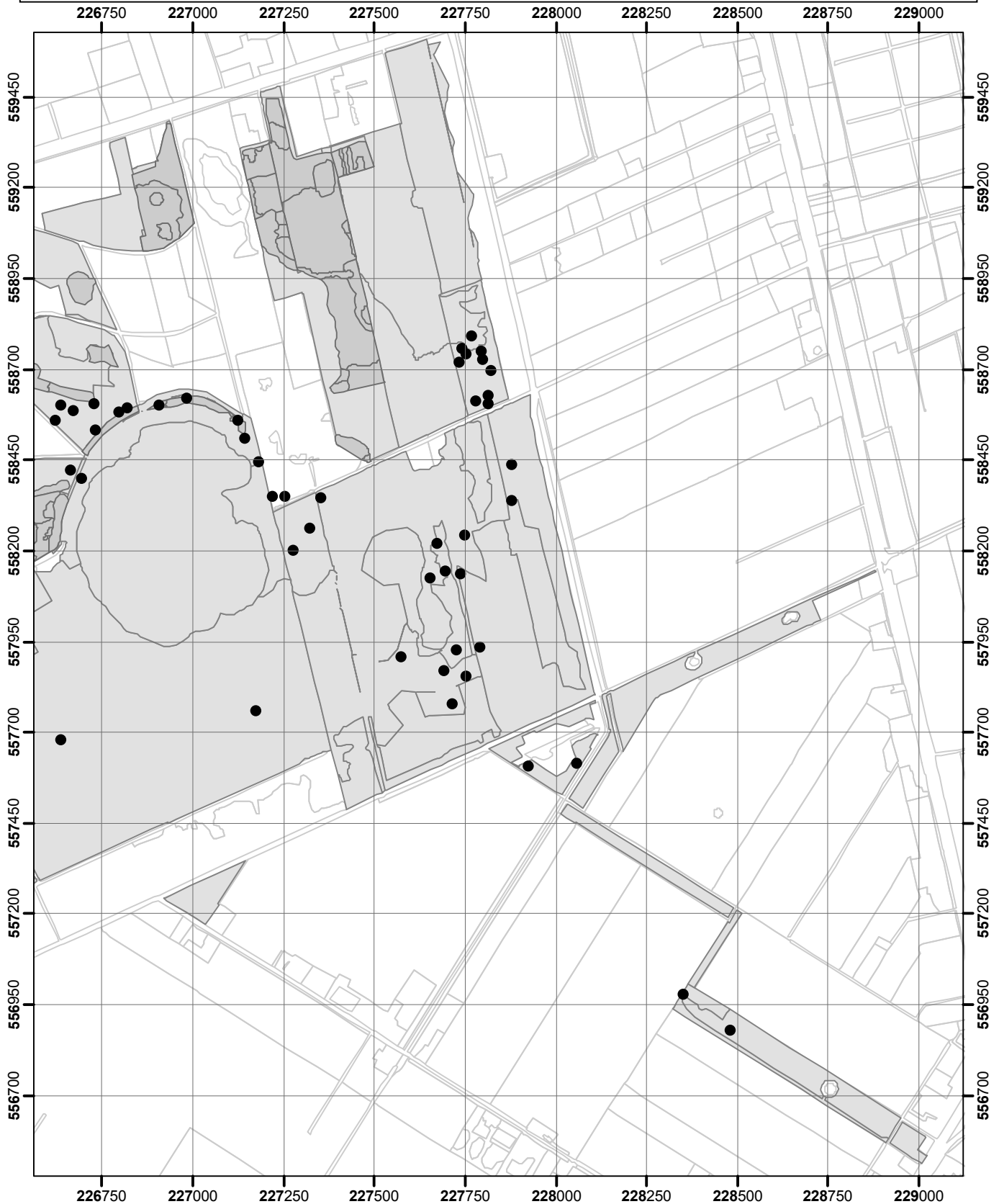
Meters

schaal 1 : 15.000



Bijlage 9. Soortverspreidingskaarten: Fochteloërveen

Amerikaanse vogelkers-*Prunus serotina*



- puntwaarneming
- niet waargenomen
- zeldzaam (r, s)
- weinig algemeen (o, lf)
- algemeen (f, la, ld)
- zeer algemeen (a, d)
- Omgrenzing Florakartering
- Topografie

Vegetatie- en Florakartering Fochteloërveen en Norgersholt 2020

Kaartblad 8

Uitvoering: EGG consult

Copyright ondergrond (c)
Dienst voor kadaster en openbare registers, Apeldoorn.

0 125 250 500 750

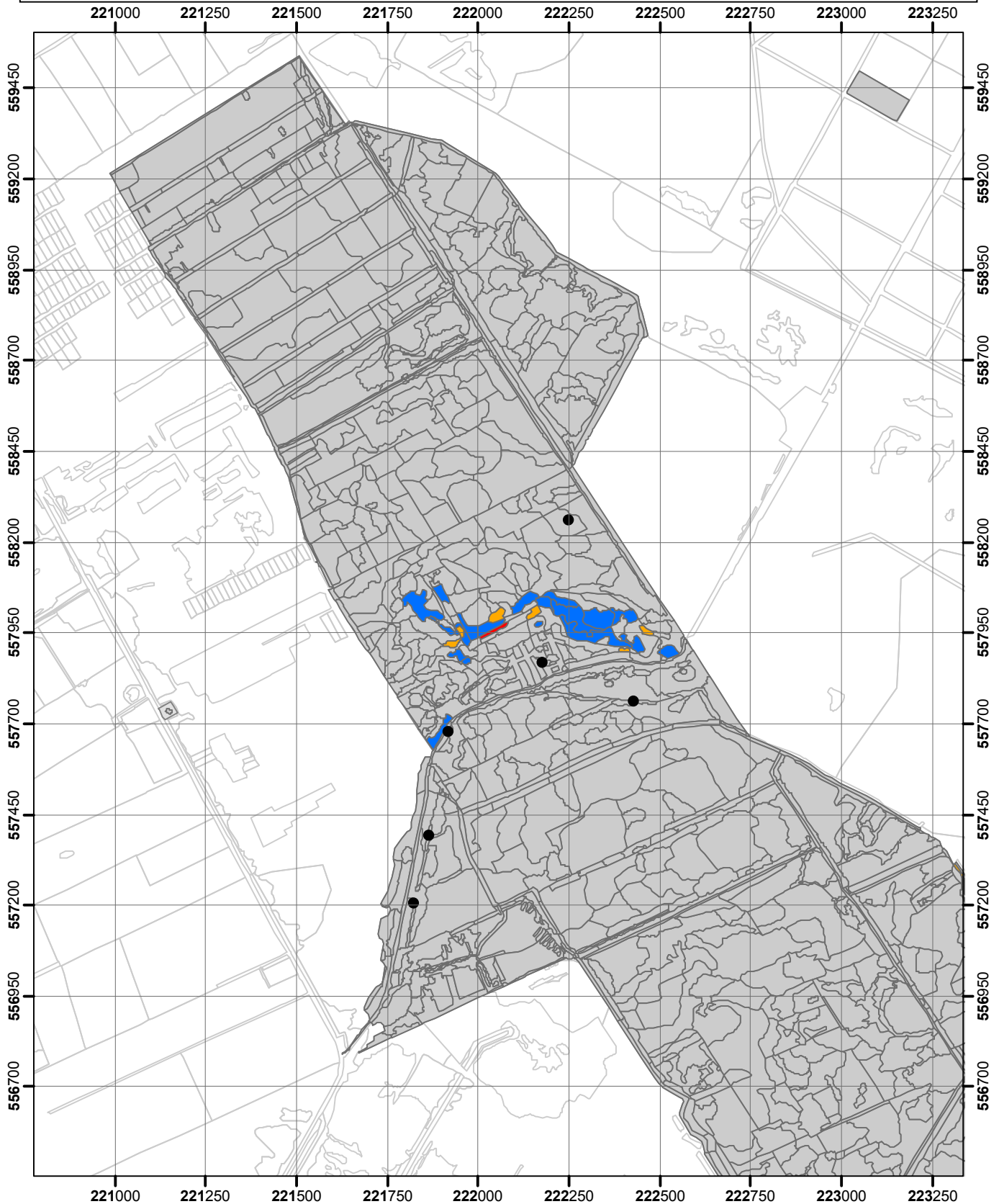
Meters

schaal 1 : 15.000



Bijlage 9. Soortverspreidingskaarten: Fochteloërveen

Blauwe zegge-Carex panicea



- puntwaarneming
- niet waargenomen
- zeldzaam (r, s)
- weinig algemeen (o, lf)
- algemeen (f, la, ld)
- zeer algemeen (a, d)
- Omgrenzing Florakartering
- Topografie

Vegetatie- en Florakartering Fochteloërveen en Norgersholt 2020

Kaartblad 5

Uitvoering: EGG consult

Copyright ondergrond (c)
Dienst voor kadaster en openbare registers, Apeldoorn.

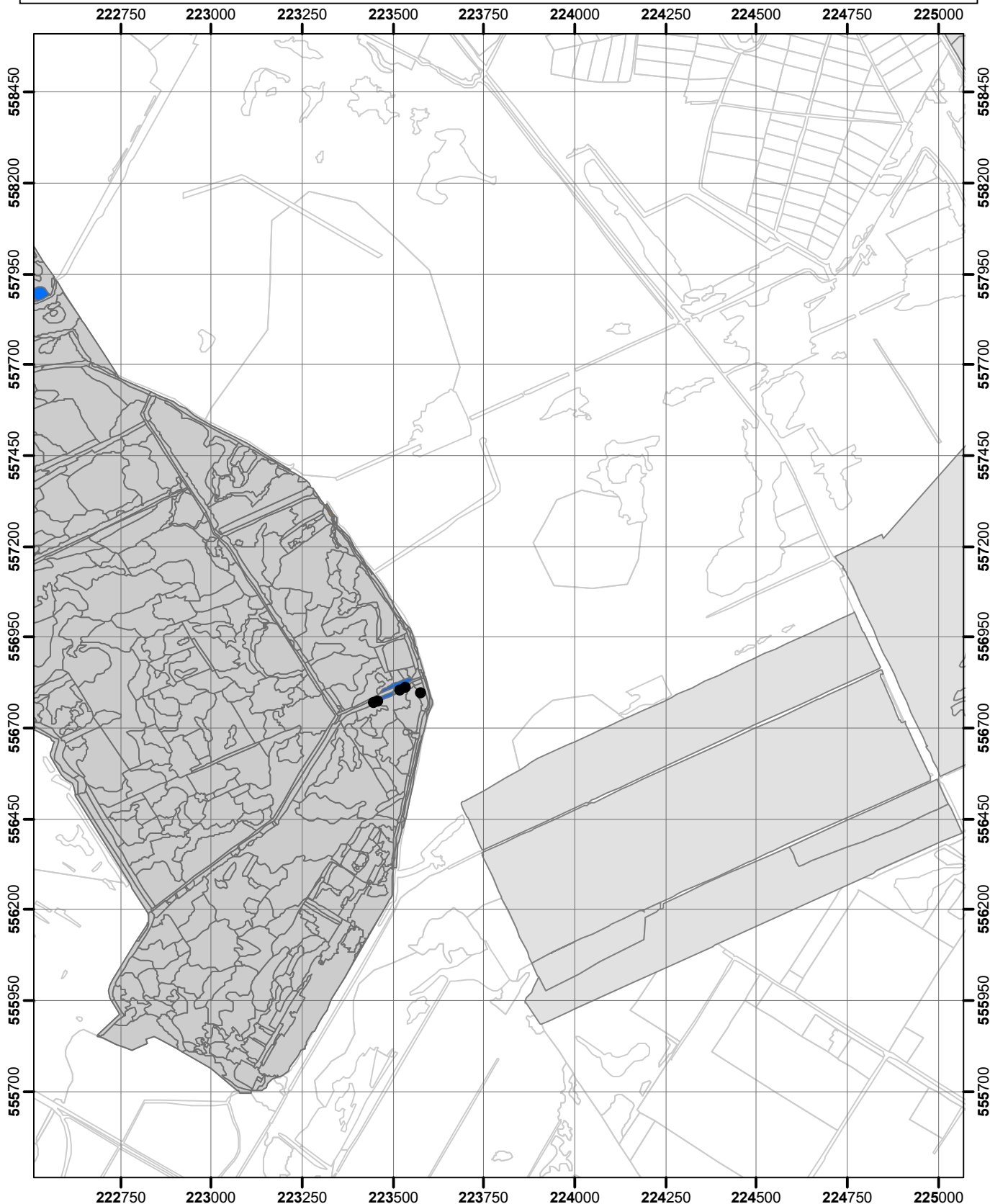
0 125 250 500 750
Meters

schaal 1 : 15.000



Bijlage 9. Soortverspreidingskaarten: Fochteloërveen

Blauwe zegge-Carex panicea



- puntwaarneming
- niet waargenomen
- zeldzaam (r, s)
- weinig algemeen (o, lf)
- algemeen (f, la, ld)
- zeer algemeen (a, d)
- Omgrenzing Florakartering
- Topografie

Vegetatie- en Florakartering Fochteloërveen en Norgersholt 2020

Kaartblad 6

Uitvoering: EGG consult

Copyright ondergrond (c)
Dienst voor kadaster en openbare registers, Apeldoorn.

0 125 250 500 750

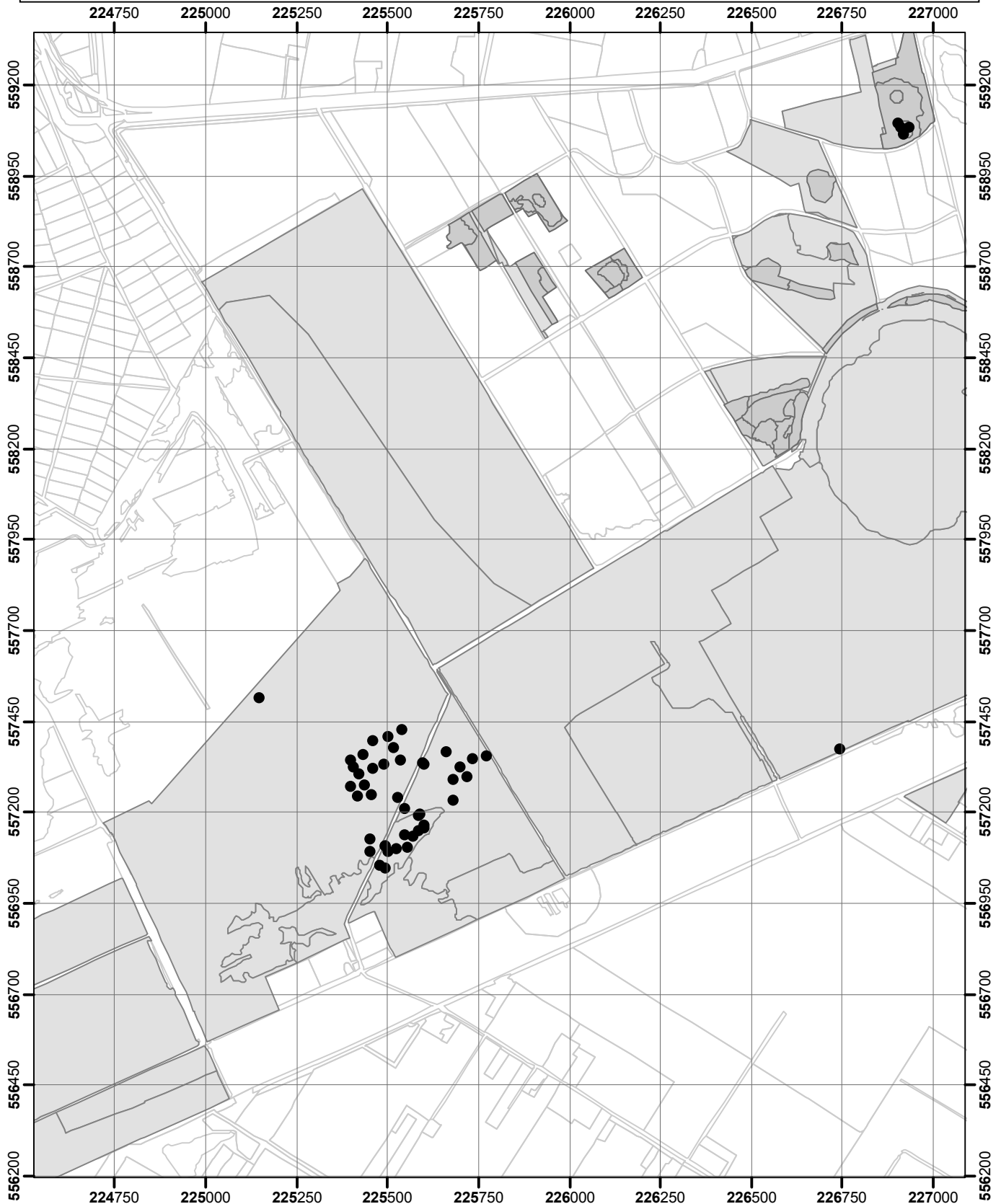
Meters

schaal 1 : 15.000



Bijlage 9. Soortverspreidingskaarten: Fochteloërveen

Blauwe zegge-Carex panicea



- puntwaarneming
- niet waargenomen
- zeldzaam (r, s)
- weinig algemeen (o, lf)
- algemeen (f, la, ld)
- zeer algemeen (a, d)
- Omgrenzing Florakartering
- Topografie

Vegetatie- en Florakartering Fochteloërveen en Norgersholt 2020

Kaartblad 7

Uitvoering: EGG consult

Copyright ondergrond (c)
Dienst voor kadaster en openbare registers, Apeldoorn.

0 125 250 500 750

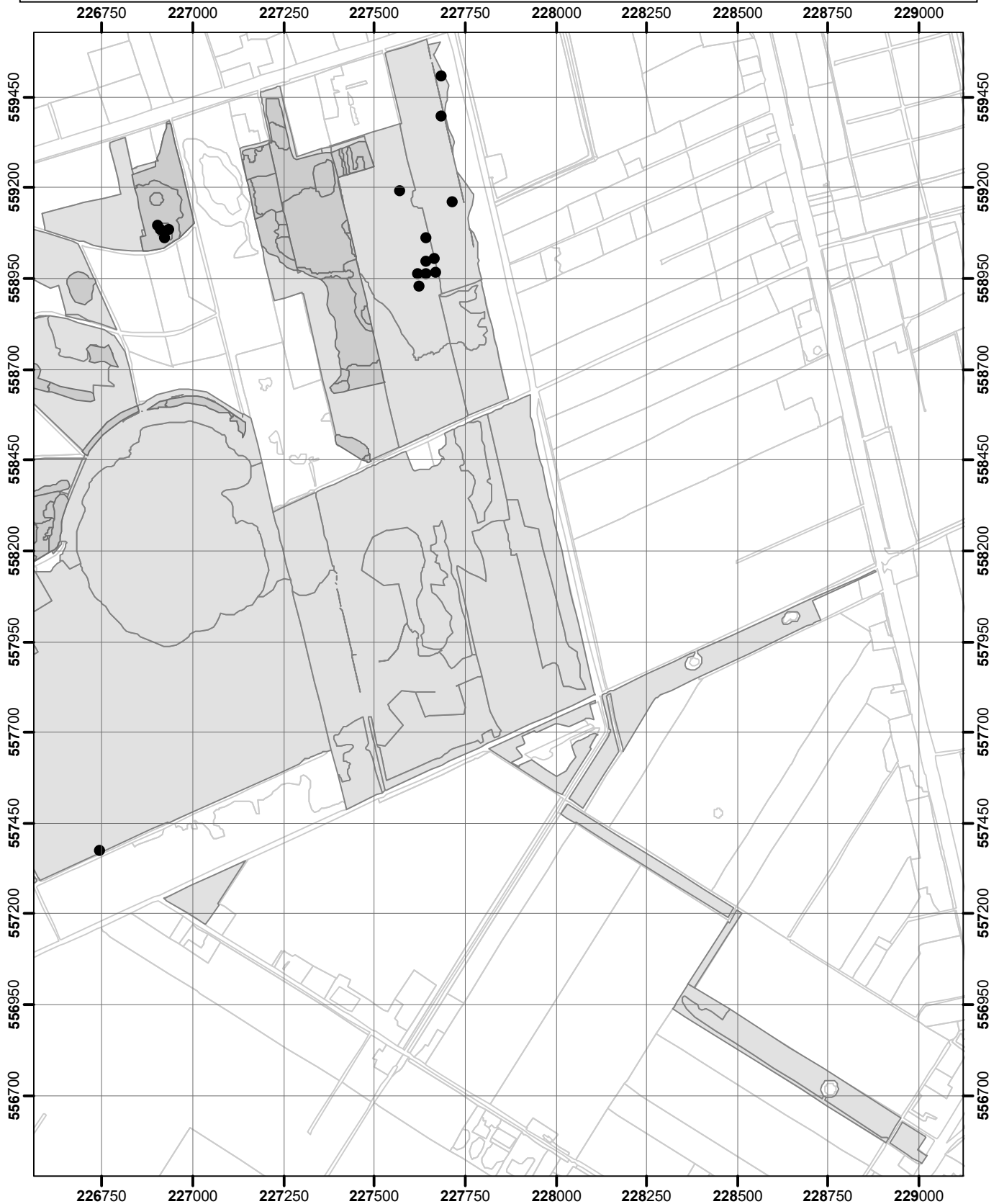
Meters

schaal 1 : 15.000



Bijlage 9. Soortverspreidingskaarten: Fochteloërveen

Blauwe zegge-Carex panicea



- puntwaarneming
- niet waargenomen
- zeldzaam (r, s)
- weinig algemeen (o, lf)
- algemeen (f, la, ld)
- zeer algemeen (a, d)
- Omgrenzing Florakartering
- Topografie

Vegetatie- en Florakartering Fochteloërveen en Norgersholt 2020

Kaartblad 8

Uitvoering: EGG consult

Copyright ondergrond (c)
Dienst voor kadaster en openbare registers, Apeldoorn.

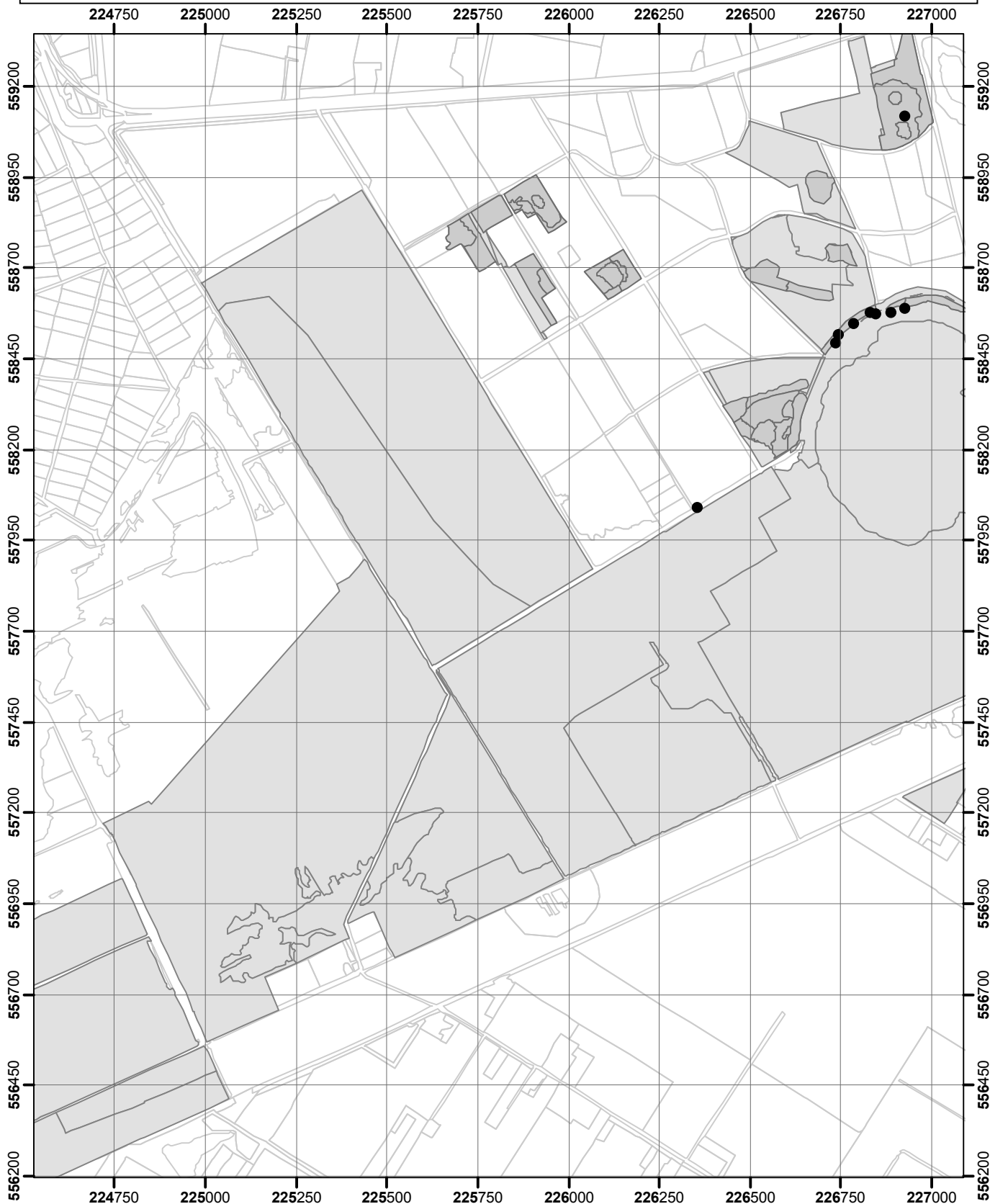
0 125 250 500 750
Meters

schaal 1 : 15.000



Bijlage 9. Soortverspreidingskaarten: Fochteloërveen

Borstelgras-Nardus stricta



- puntwaarneming
- niet waargenomen
- zeldzaam (r, s)
- weinig algemeen (o, lf)
- algemeen (f, la, ld)
- zeer algemeen (a, d)
- Omgrenzing Florakartering
- Topografie

Vegetatie- en Florakartering Fochteloërveen en Norgersholt 2020

Kaartblad 7

Uitvoering: EGG consult

Copyright ondergrond (c)
Dienst voor kadaster en openbare registers, Apeldoorn.

0 125 250 500 750

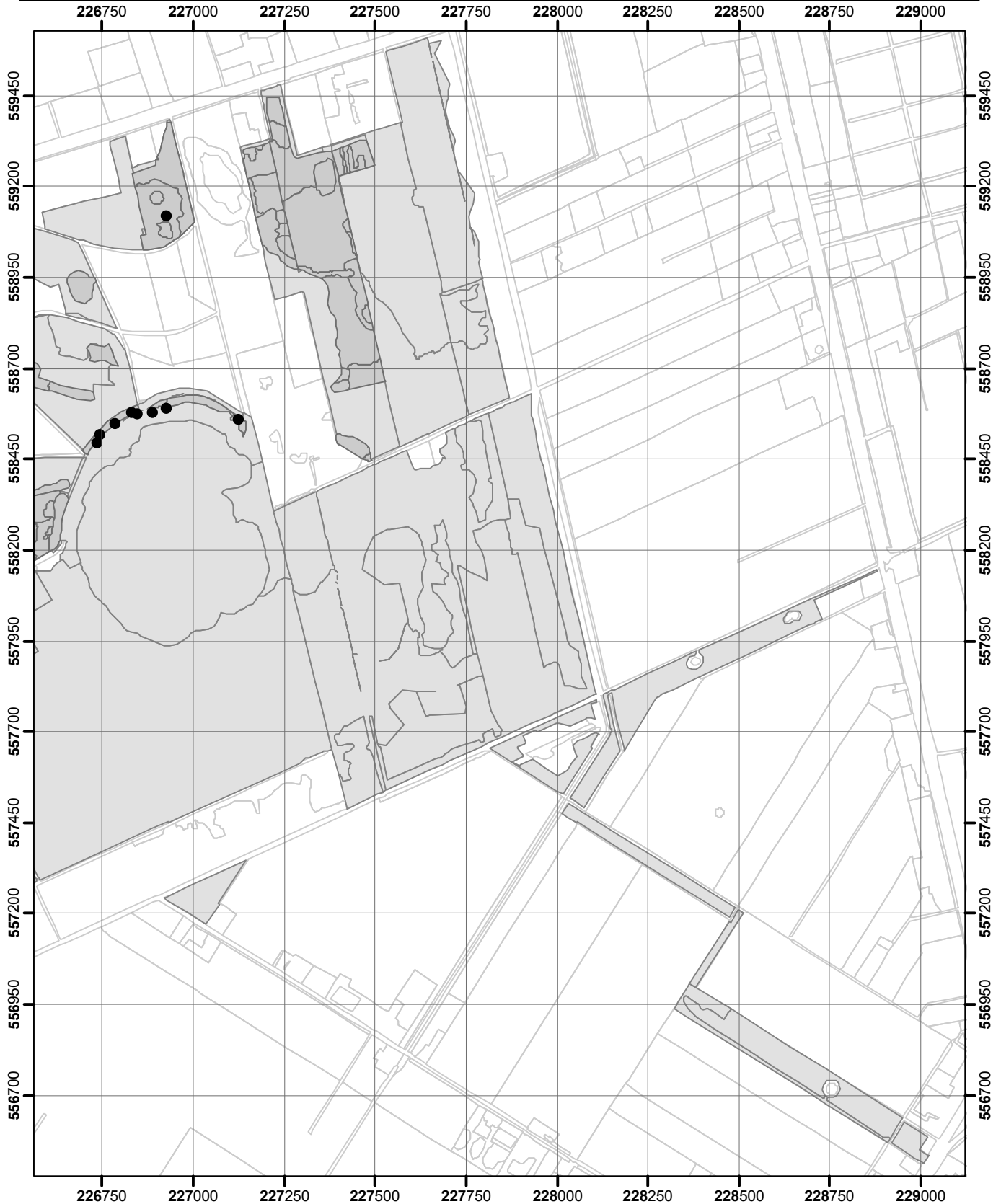
Meters

schaal 1 : 15.000



Bijlage 9. Soortverspreidingskaarten: Fochteloërveen

Borstelgras-Nardus stricta



- puntwaarneming
- niet waargenomen
- zeldzaam (r, s)
- weinig algemeen (o, lf)
- algemeen (f, la, ld)
- zeer algemeen (a, d)
- Omgrenzing Florakartering
- Topografie

Vegetatie- en Florakartering Fochteloërveen en Norgersholt 2020

Kaartblad 8

Uitvoering: EGG consult

Copyright ondergrond (c)
Dienst voor kadaster en openbare registers, Apeldoorn.

0 125 250 500 750

Meters

schaal 1 : 15.000



Bijlage 9. Soortverspreidingskaarten: Fochteloërveen

Bruine snavelbies-Rhynchospora fusca



- puntwaarneming
- niet waargenomen
- zeldzaam (r, s)
- weinig algemeen (o, lf)
- algemeen (f, la, ld)
- zeer algemeen (a, d)
- Omgrenzing Florakartering
- Topografie

Vegetatie- en Florakartering Fochteloërveen en Norgersholt 2020

Kaartblad 5

Uitvoering: EGG consult

Copyright ondergrond (c)
Dienst voor kadaster en openbare registers, Apeldoorn.

0 125 250 500 750

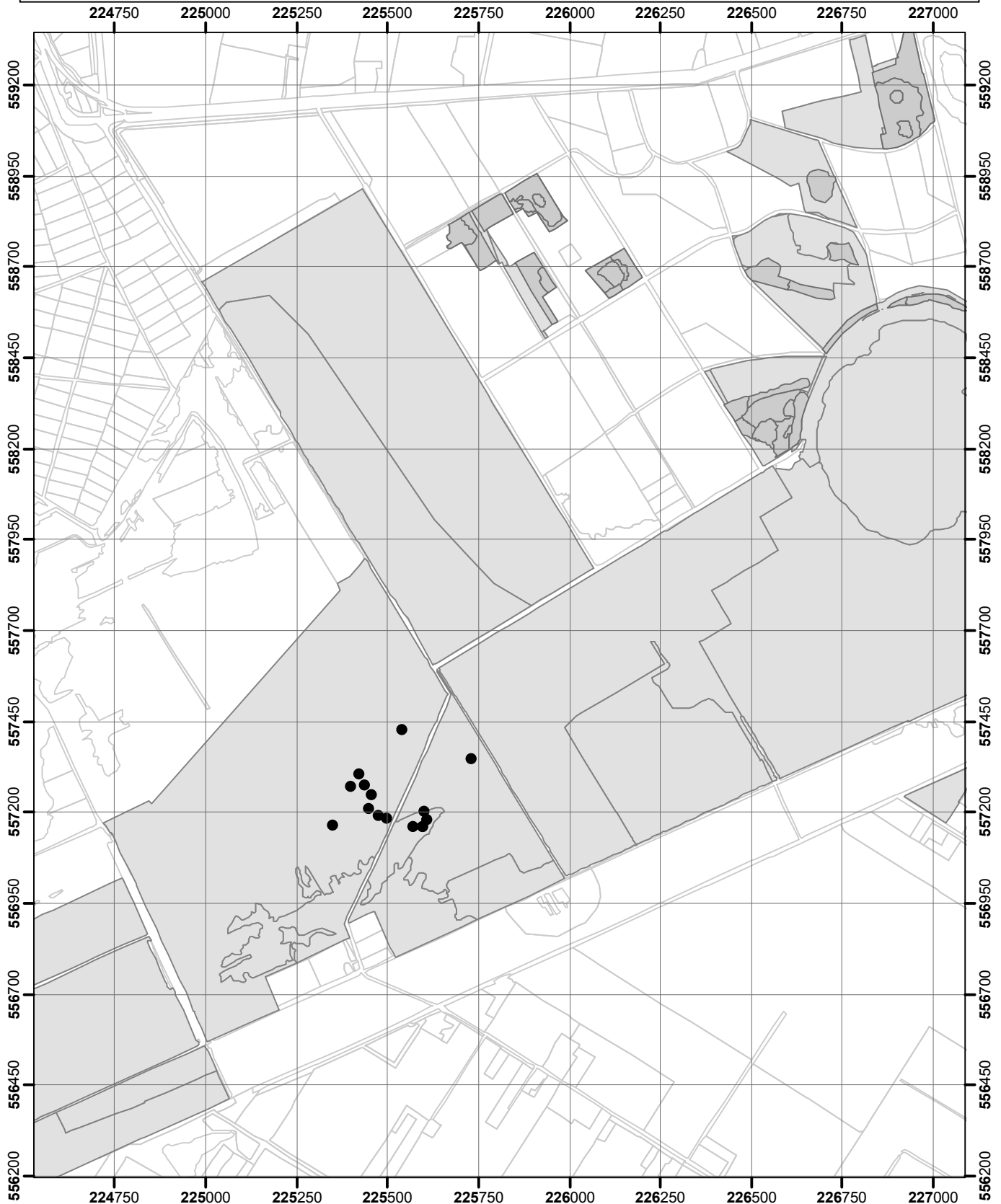
Meters

schaal 1 : 15.000



Bijlage 9. Soortverspreidingskaarten: Fochteloërveen

Bruine snavelbies-Rhynchospora fusca



- puntwaarneming
- niet waargenomen
- zeldzaam (r, s)
- weinig algemeen (o, lf)
- algemeen (f, la, ld)
- zeer algemeen (a, d)
- Omgrenzing Florakartering
- Topografie

Vegetatie- en Florakartering Fochteloërveen en Norgersholt 2020

Kaartblad 7

Uitvoering: EGG consult

Copyright ondergrond (c)
Dienst voor kadaster en openbare registers, Apeldoorn.

0 125 250 500 750

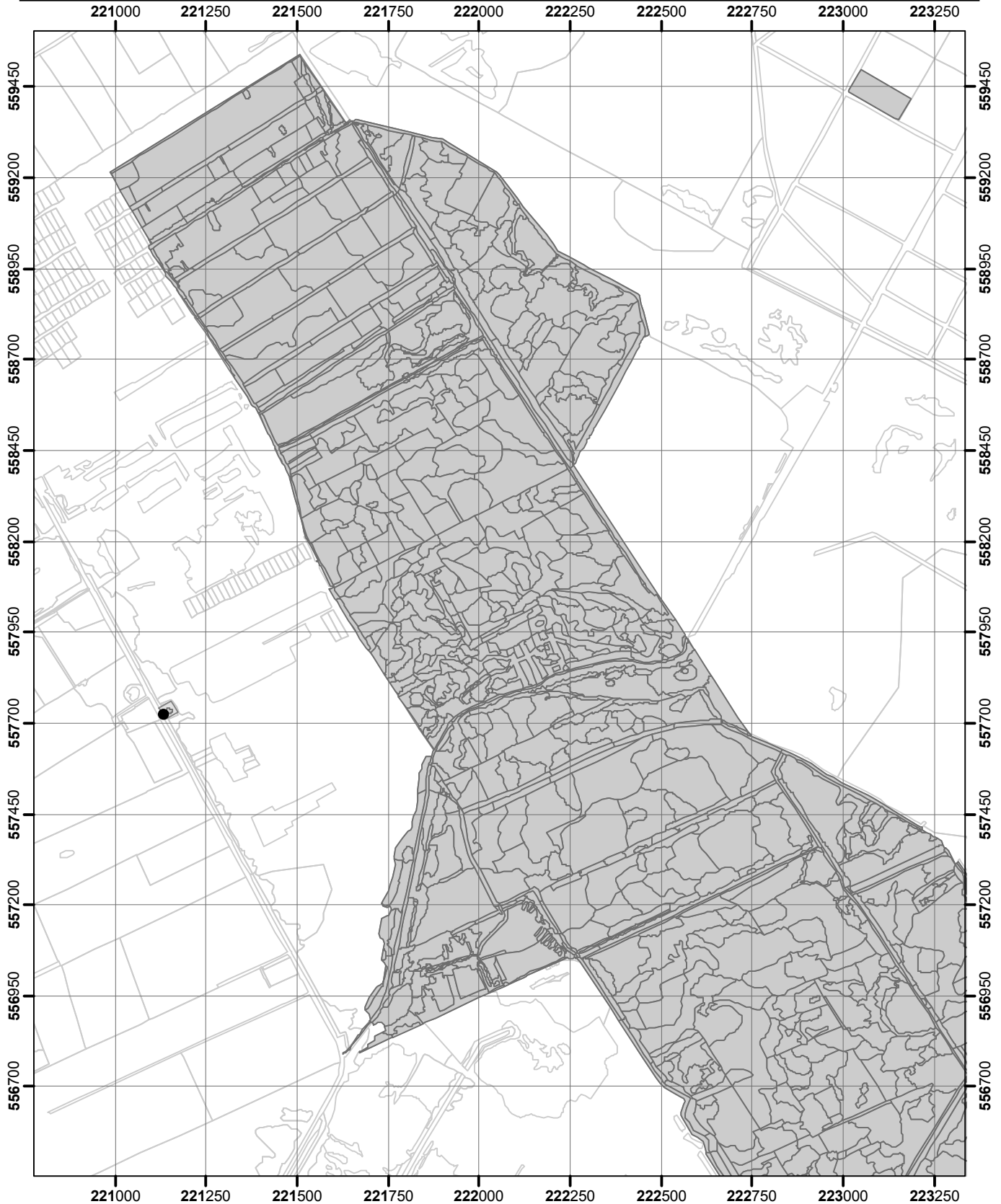
Meters

schaal 1 : 15.000



Bijlage 9. Soortverspreidingskaarten: Fochteloërveen

Canadese guldenroede-Solidago canadensis



- puntwaarneming
- niet waargenomen
- zeldzaam (r, s)
- weinig algemeen (o, lf)
- algemeen (f, la, ld)
- zeer algemeen (a, d)
- Omgrenzing Florakartering
- Topografie

Vegetatie- en Florakartering Fochteloërveen en Norgersholt 2020

Kaartblad 5

Uitvoering: EGG consult

Copyright ondergrond (c)
Dienst voor kadaster en openbare registers, Apeldoorn.

0 125 250 500 750

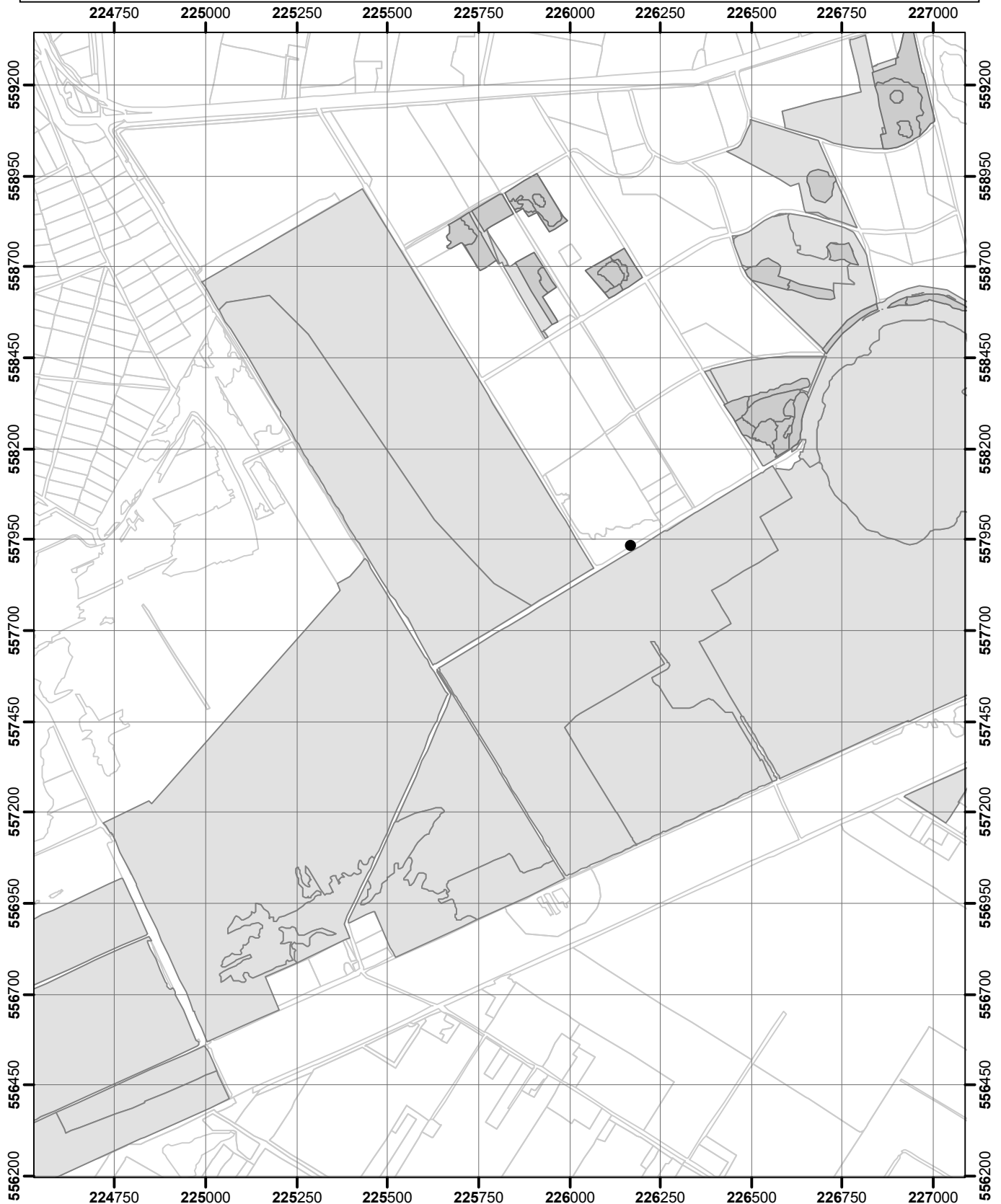
Meters

schaal 1 : 15.000



Bijlage 9. Soortverspreidingskaarten: Fochteloërveen

Canadese guldenroede-Solidago canadensis



- puntwaarneming
- niet waargenomen
- zeldzaam (r, s)
- weinig algemeen (o, lf)
- algemeen (f, la, ld)
- zeer algemeen (a, d)
- Omgrenzing Florakartering
- Topografie

Vegetatie- en Florakartering Fochteloërveen en Norgersholt 2020

Kaartblad 7

Uitvoering: EGG consult

Copyright ondergrond (c)
Dienst voor kadaster en openbare registers, Apeldoorn.

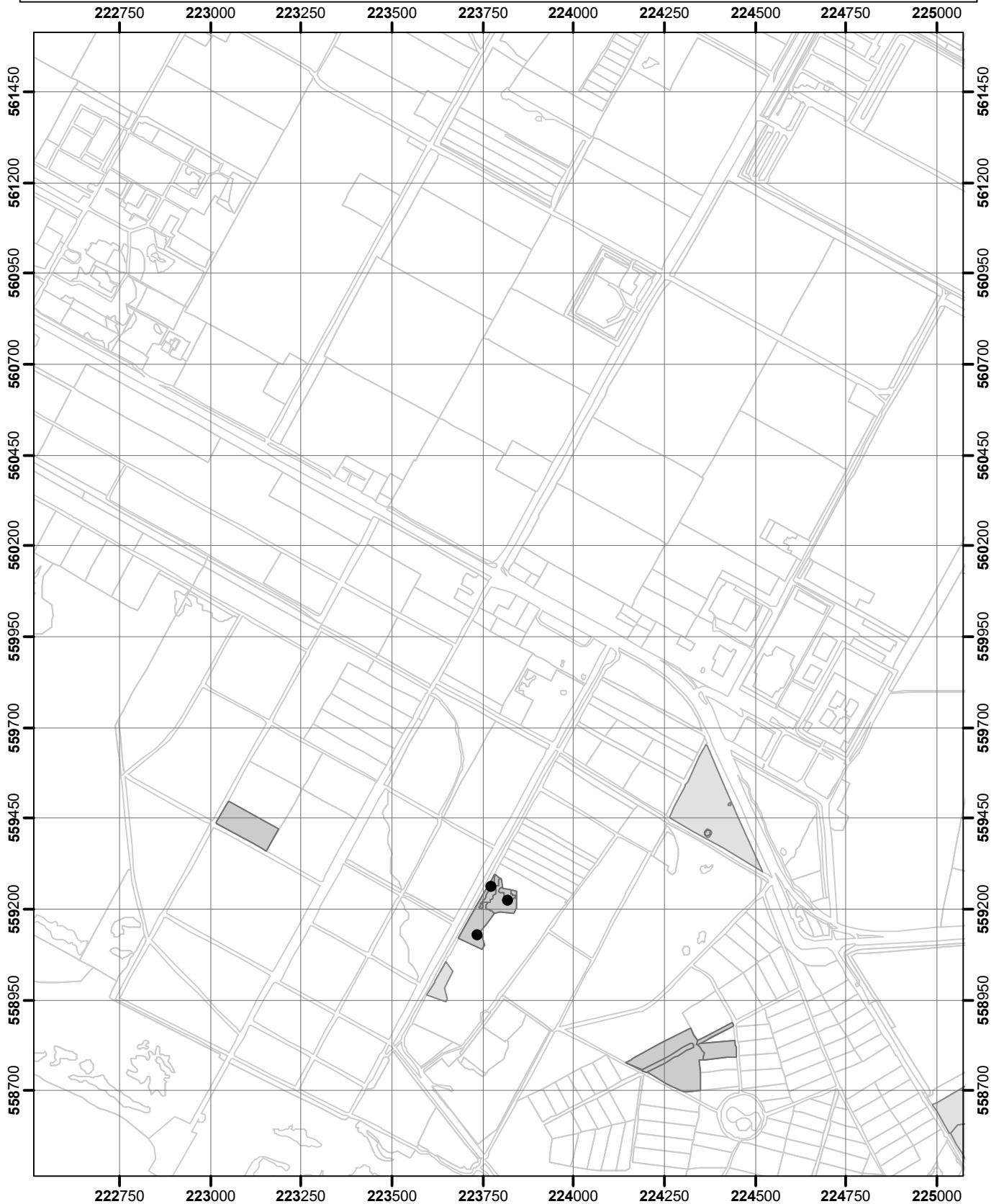
0 125 250 500 750
Meters

schaal 1 : 15.000



Bijlage 9. Soortverspreidingskaarten: Fochteloërveen

Dubbelloof-Blechnum spicant



- puntwaarneming
- niet waargenomen
- zeldzaam (r, s)
- weinig algemeen (o, lf)
- algemeen (f, la, ld)
- zeer algemeen (a, d)
- Omgrenzing Florakartering
- Topografie

Vegetatie- en Florakartering Fochteloërveen en Norgersholt 2020

Kaartblad 3

Uitvoering: EGG consult

Copyright ondergrond (c)
Dienst voor kadaster en openbare registers, Apeldoorn.

0 125 250 500 750

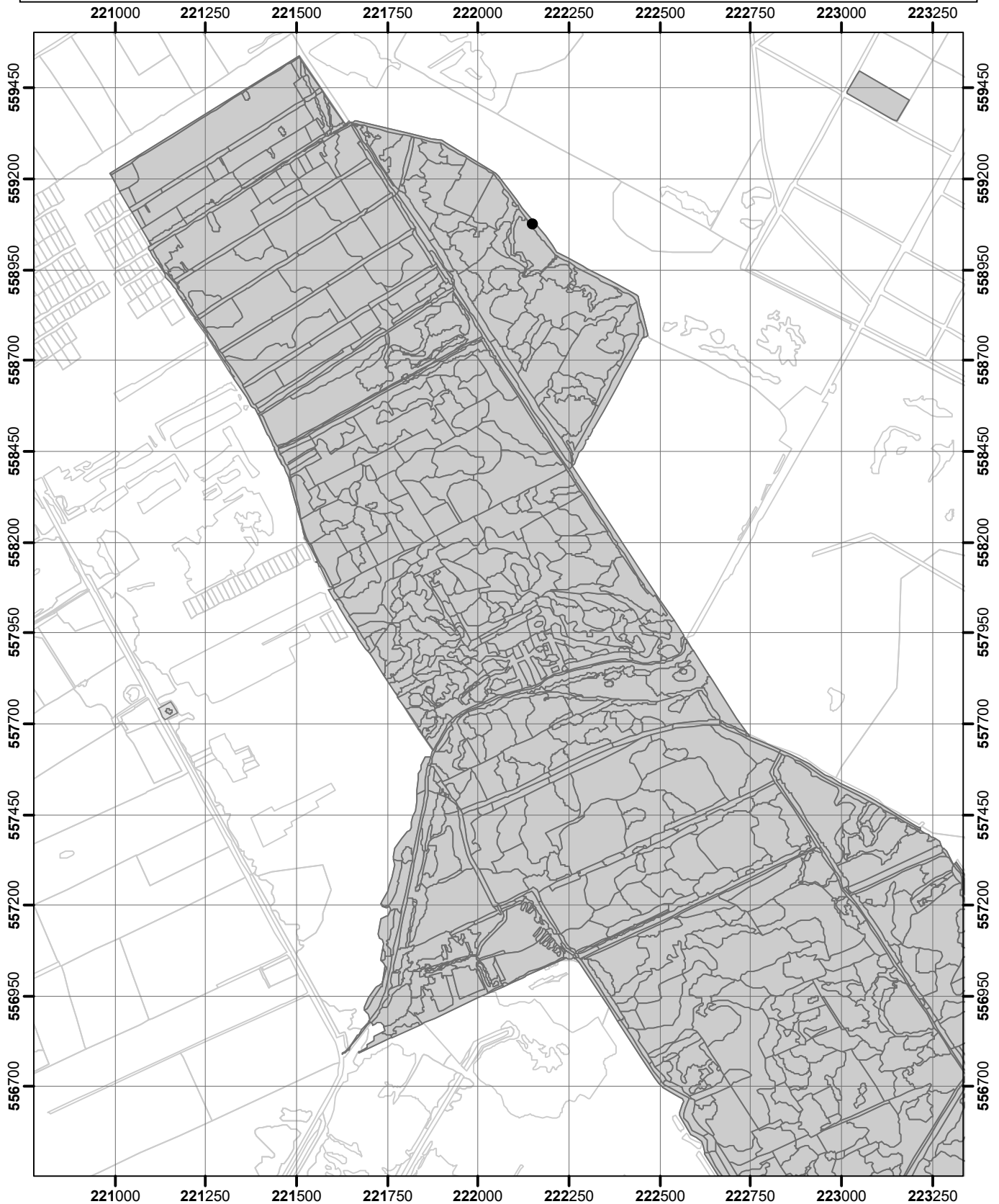
Meters

schaal 1 : 15.000



Bijlage 9. Soortverspreidingskaarten: Fochteloërveen

Dubbelloof-Blechnum spicant



- puntwaarneming
- niet waargenomen
- zeldzaam (r, s)
- weinig algemeen (o, lf)
- algemeen (f, la, ld)
- zeer algemeen (a, d)
- Omgrenzing Florakartering
- Topografie

Vegetatie- en Florakartering Fochteloërveen en Norgersholt 2020

Kaartblad 5

Uitvoering: EGG consult

Copyright ondergrond (c)
Dienst voor kadaster en openbare registers, Apeldoorn.

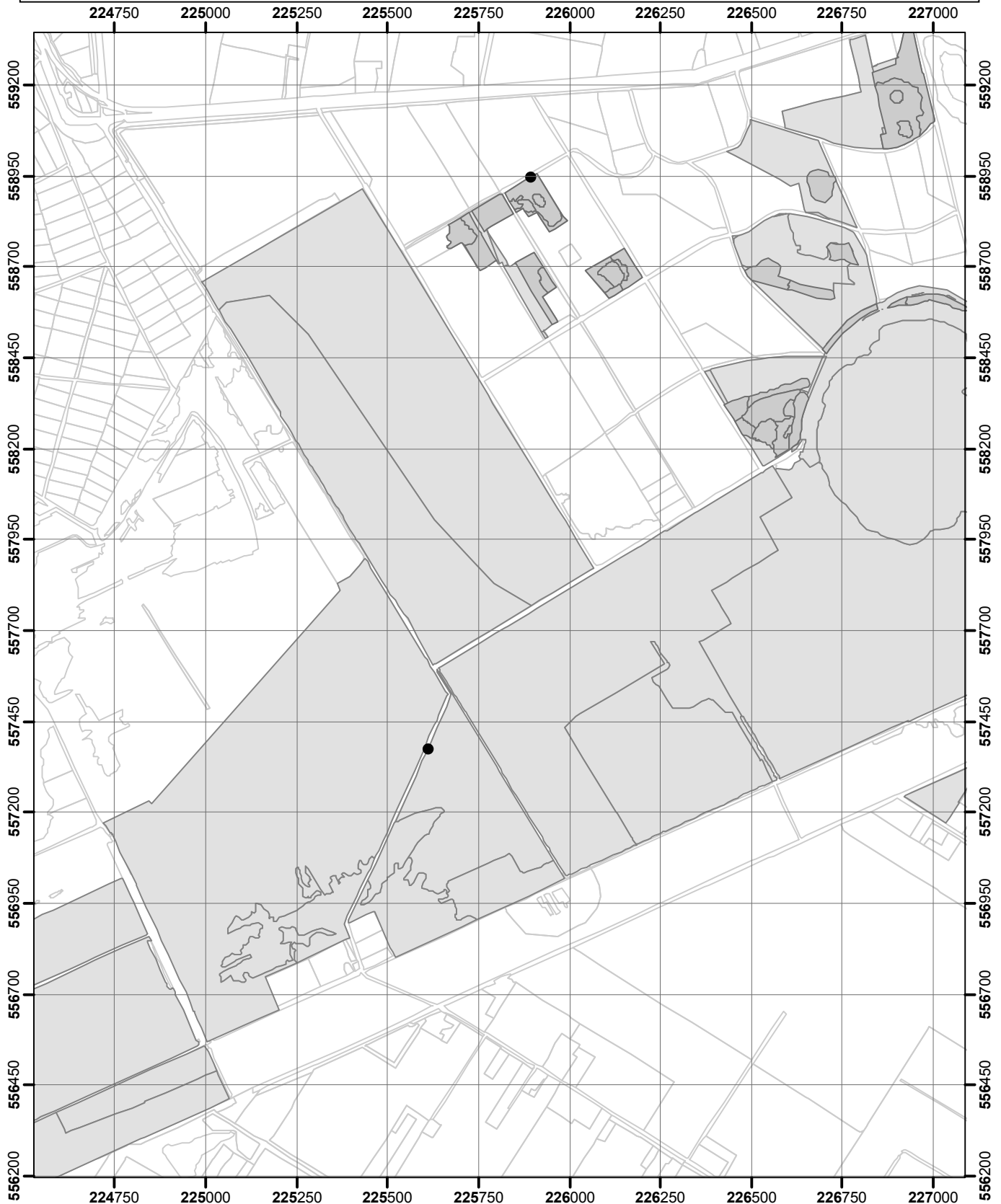
0 125 250 500 750
Meters

schaal 1 : 15.000



Bijlage 9. Soortverspreidingskaarten: Fochteloërveen

Dubbelloof-Blechnum spicant



- puntwaarneming
- niet waargenomen
- zeldzaam (r, s)
- weinig algemeen (o, lf)
- algemeen (f, la, ld)
- zeer algemeen (a, d)
- Omgrenzing Florakartering
- Topografie

Vegetatie- en Florakartering Fochteloërveen en Norgersholt 2020

Kaartblad 7

Uitvoering: EGG consult

Copyright ondergrond (c)
Dienst voor kadaster en openbare registers, Apeldoorn.

0 125 250 500 750

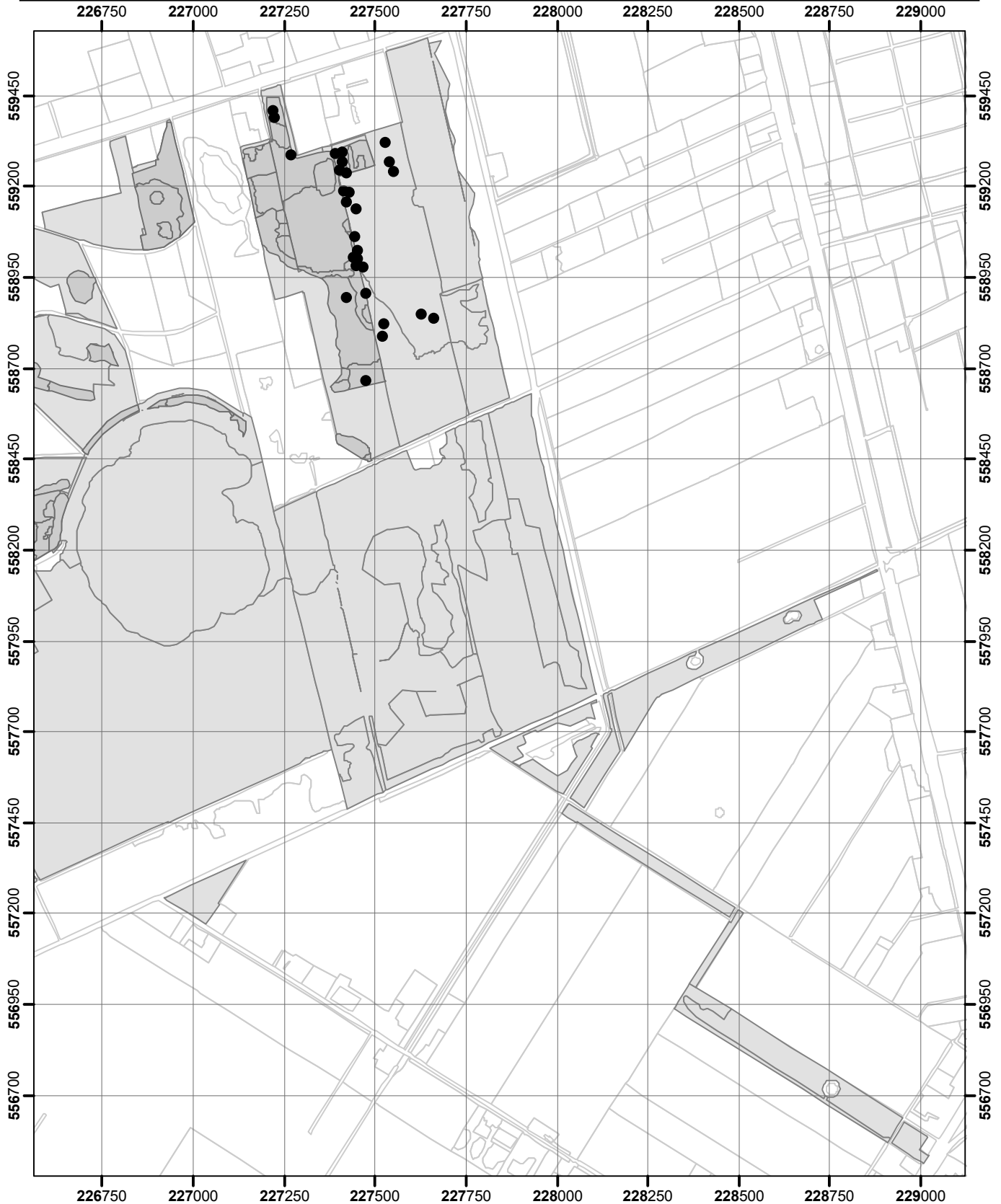
Meters

schaal 1 : 15.000



Bijlage 9. Soortverspreidingskaarten: Fochteloërveen

Dwergviltkruid-Filago minima



- puntwaarneming
- niet waargenomen
- zeldzaam (r, s)
- weinig algemeen (o, lf)
- algemeen (f, la, ld)
- zeer algemeen (a, d)
- Omgrenzing Florakartering
- Topografie

Vegetatie- en Florakartering Fochteloërveen en Norgersholt 2020

Kaartblad 8

Uitvoering: EGG consult

Copyright ondergrond (c)
Dienst voor kadaster en openbare registers, Apeldoorn.

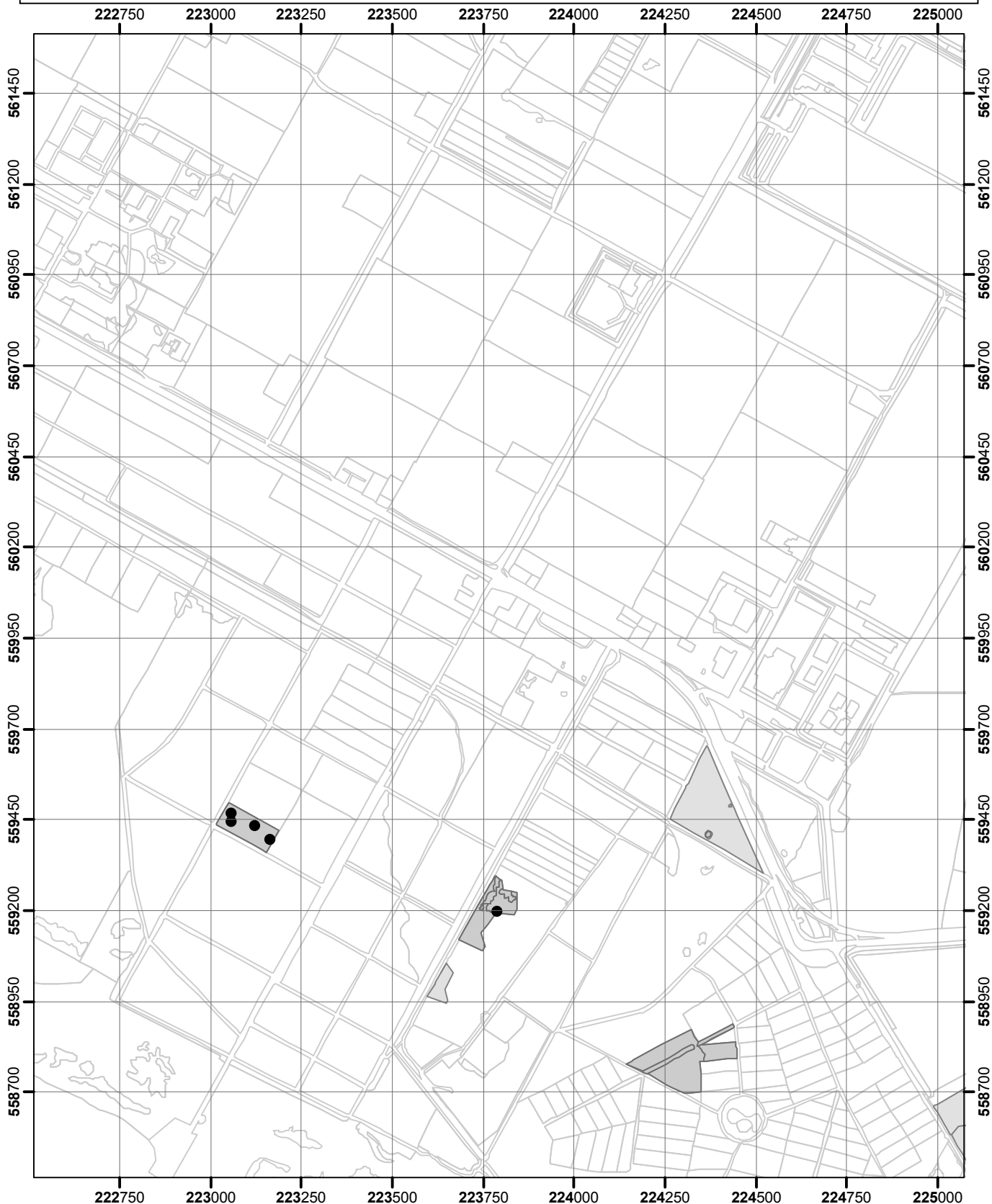
0 125 250 500 750
Meters

schaal 1 : 15.000



Bijlage 9. Soortverspreidingskaarten: Fochteloërveen

Eenarig wollegras-Eriophorum vaginatum



- puntwaarneming
- niet waargenomen
- zeldzaam (r, s)
- weinig algemeen (o, lf)
- algemeen (f, la, ld)
- zeer algemeen (a, d)
- Omgrenzing Florakartering
- Topografie

Vegetatie- en Florakartering Fochteloërveen en Norgersholt 2020

Kaartblad 3

Uitvoering: EGG consult

Copyright ondergrond (c)
Dienst voor kadaster en openbare registers, Apeldoorn.

0 125 250 500 750

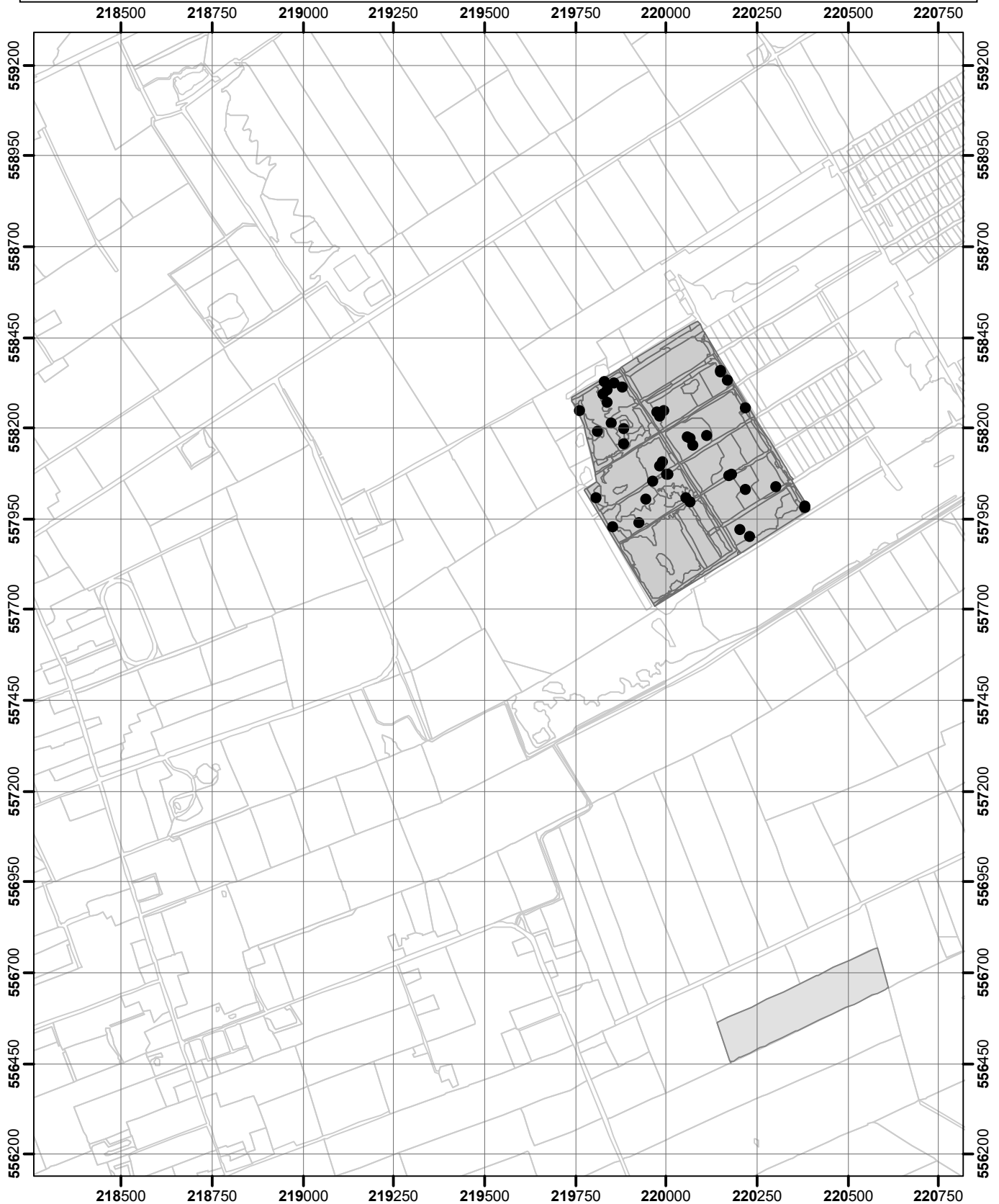
Meters

schaal 1 : 15.000



Bijlage 9. Soortverspreidingskaarten: Fochteloërveen

Eenarig wollegras-Eriophorum vaginatum



- puntwaarneming
- niet waargenomen
- zeldzaam (r, s)
- weinig algemeen (o, lf)
- algemeen (f, la, ld)
- zeer algemeen (a, d)
- Omgrenzing Florakartering
- Topografie

Vegetatie- en Florakartering Fochteloërveen en Norgersholt 2020

Kaartblad 4

Uitvoering: EGG consult

Copyright ondergrond (c)
Dienst voor kadaster en openbare registers, Apeldoorn.

0 125 250 500 750

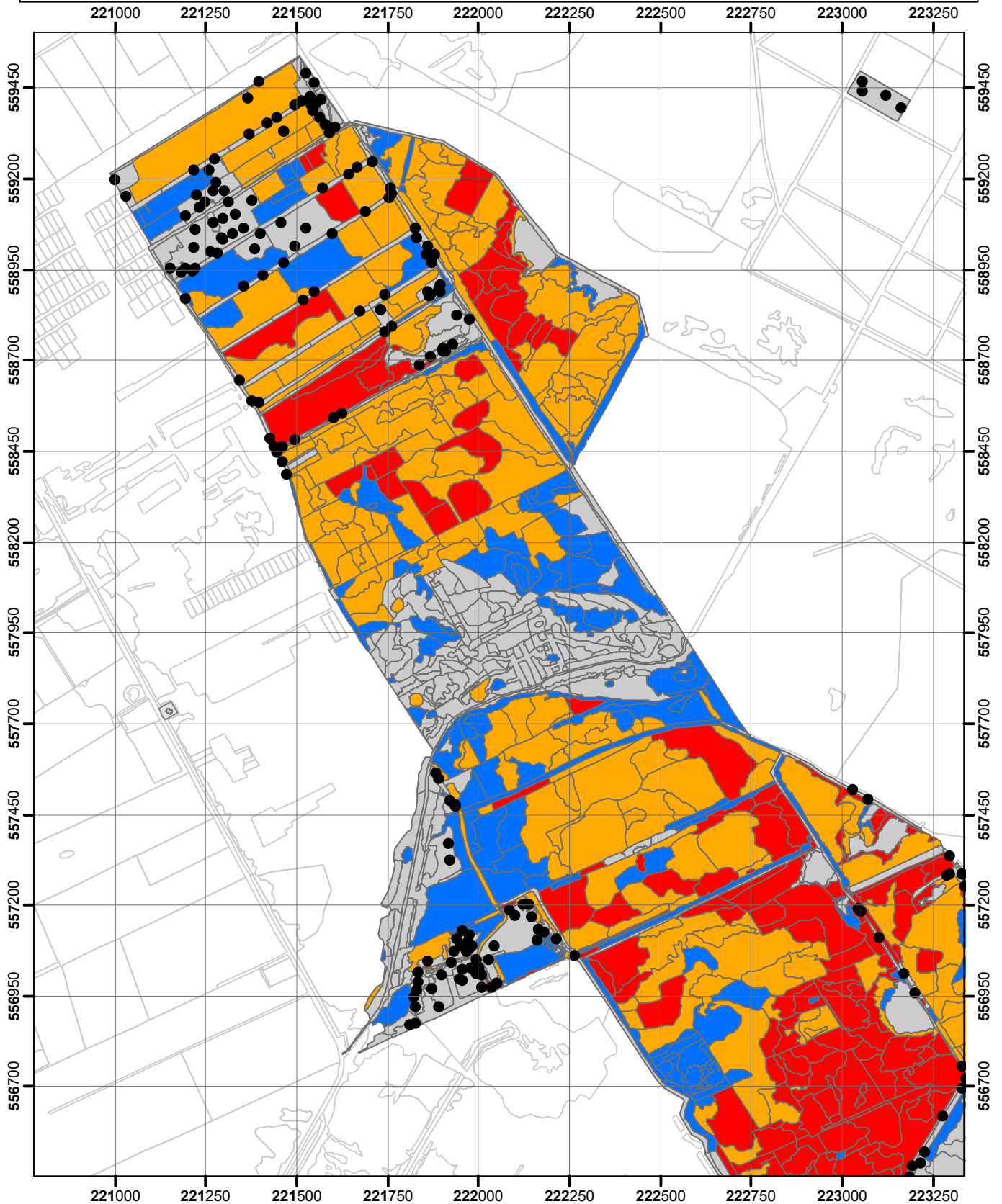
Meters

schaal 1 : 15.000



Bijlage 9. Soortverspreidingskaarten: Fochteloërveen

Eenarig wollegras-Eriophorum vaginatum



- puntwaarneming
- niet waargenomen
- zeldzaam (r, s)
- weinig algemeen (o, lf)
- algemeen (f, la, ld)
- zeer algemeen (a, d)
- Omgrenzing Florakartering
- Topografie

Vegetatie- en Florakartering Fochteloërveen en Norgersholt 2020

Kaartblad 5

Uitvoering: EGG consult

Copyright ondergrond (c)
Dienst voor kadaster en openbare registers, Apeldoorn.

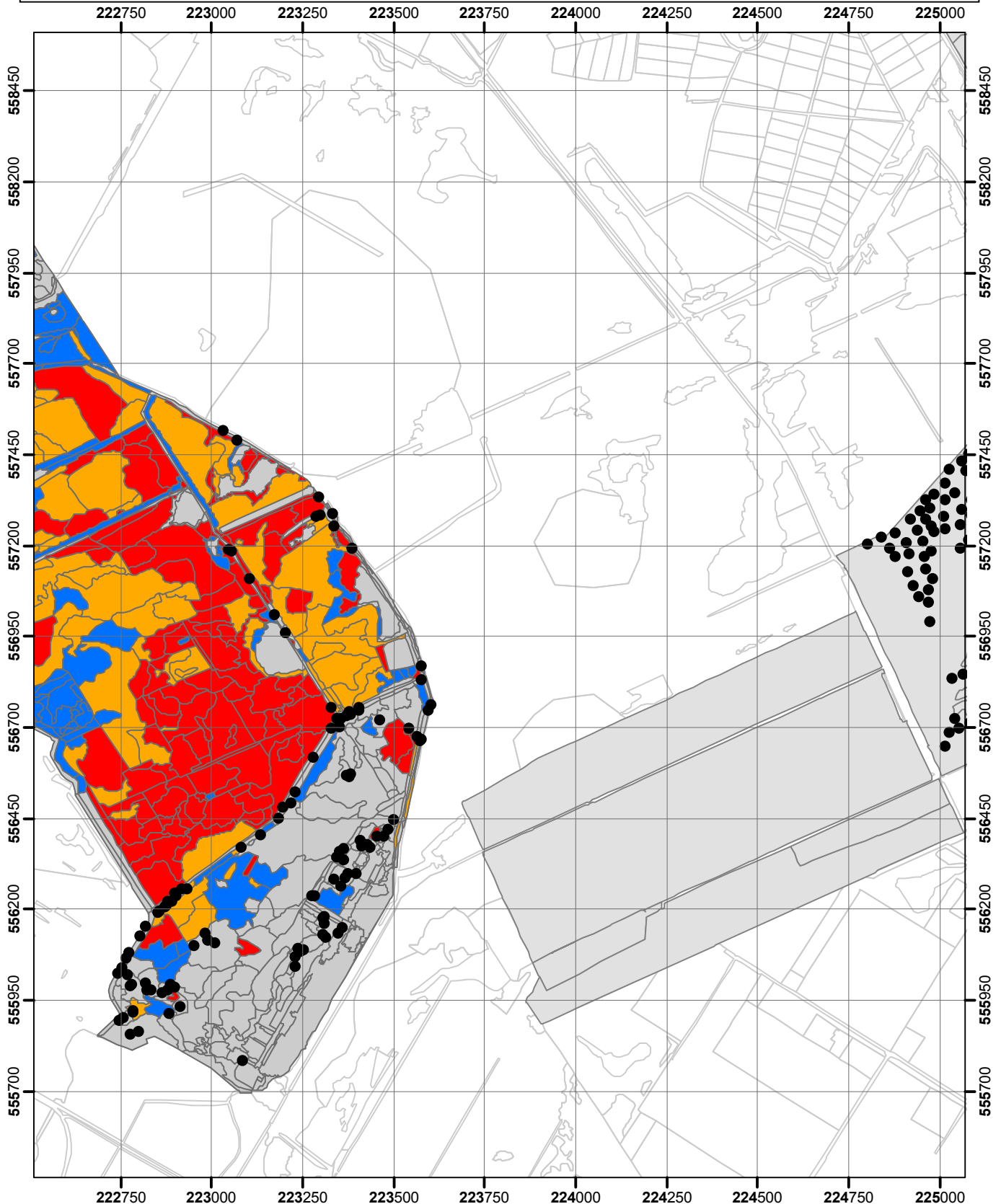
0 125 250 500 750
Meters

schaal 1 : 15.000



Bijlage 9. Soortverspreidingskaarten: Fochteloërveen

Eenarig wollegras-Eriophorum vaginatum



- puntwaarneming
- niet waargenomen
- zeldzaam (r, s)
- weinig algemeen (o, lf)
- algemeen (f, la, ld)
- zeer algemeen (a, d)
- Omgrenzing Florakartering
- Topografie

Vegetatie- en Florakartering Fochteloërveen en Norgersholt 2020

Kaartblad 6

Uitvoering: EGG consult

Copyright ondergrond (c)
Dienst voor kadaster en openbare registers, Apeldoorn.

0 125 250 500 750

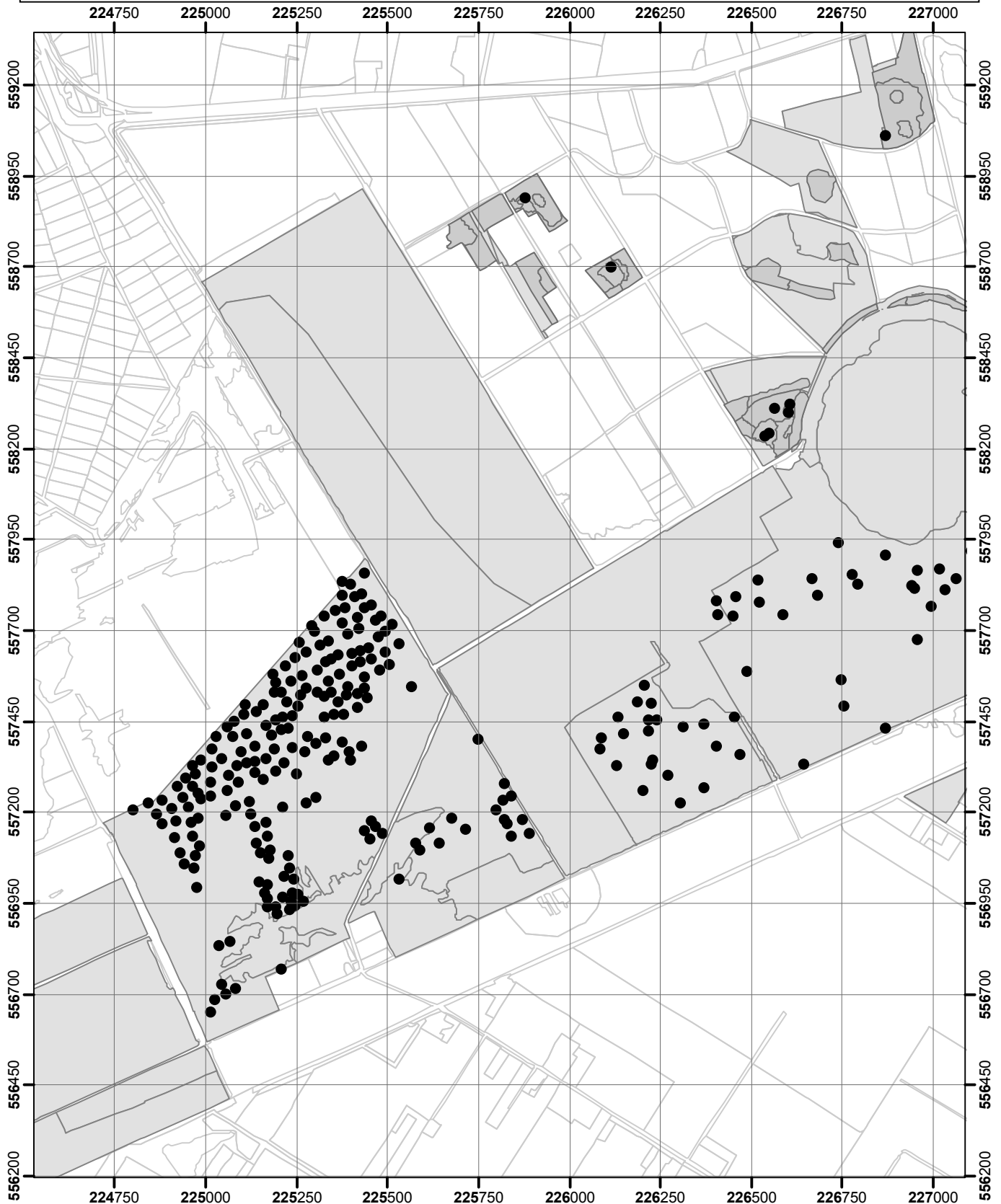
Meters

schaal 1 : 15.000



Bijlage 9. Soortverspreidingskaarten: Fochteloërveen

Eenarig wollegras-Eriophorum vaginatum



- puntwaarneming
- niet waargenomen
- zeldzaam (r, s)
- weinig algemeen (o, lf)
- algemeen (f, la, ld)
- zeer algemeen (a, d)
- Omgrenzing Florakartering
- Topografie

Vegetatie- en Florakartering Fochteloërveen en Norgersholt 2020

Kaartblad 7

Uitvoering: EGG consult

Copyright ondergrond (c)
Dienst voor kadaster en openbare registers, Apeldoorn.

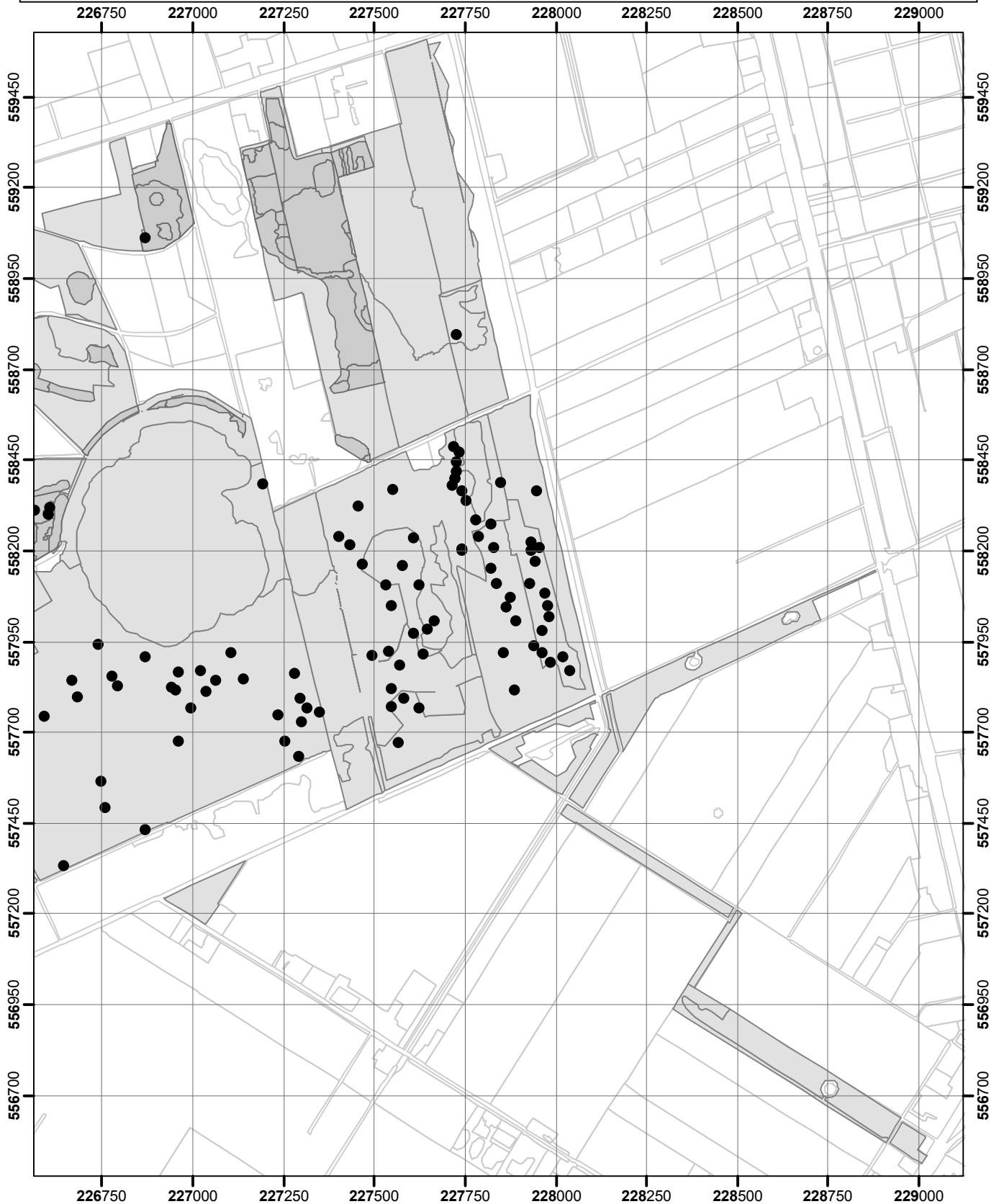
0 125 250 500 750
Meters

schaal 1 : 15.000



Bijlage 9. Soortverspreidingskaarten: Fochteloërveen

Eenarig wollegras-Eriophorum vaginatum



- puntwaarneming
- niet waargenomen
- zeldzaam (r, s)
- weinig algemeen (o, lf)
- algemeen (f, la, ld)
- zeer algemeen (a, d)
- Omgrenzing Florakartering
- Topografie

Vegetatie- en Florakartering Fochteloërveen en Norgersholt 2020

Kaartblad 8

Uitvoering: EGG consult

Copyright ondergrond (c)
Dienst voor kadaster en openbare registers, Apeldoorn.

0 125 250 500 750

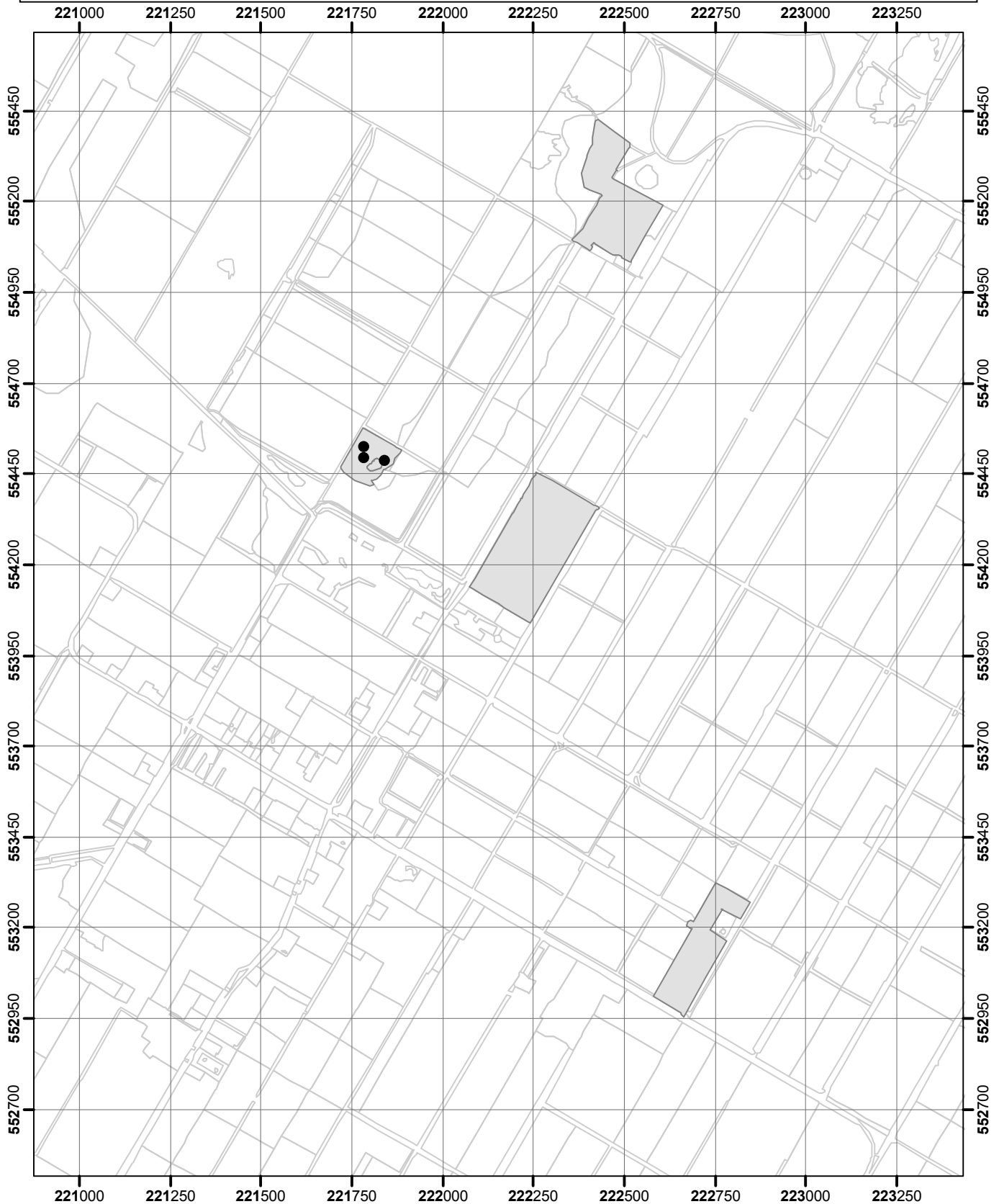
Meters

schaal 1 : 15.000



Bijlage 9. Soortverspreidingskaarten: Fochteloërveen

Eenarig wollegras-Eriophorum vaginatum



- puntwaarneming
- niet waargenomen
- zeldzaam (r, s)
- weinig algemeen (o, lf)
- algemeen (f, la, ld)
- zeer algemeen (a, d)
- Omgrenzing Florakartering
- Topografie

Vegetatie- en Florakartering Fochteloërveen en Norgersholt 2020

Kaartblad 9

Uitvoering: EGG consult

Copyright ondergrond (c)
Dienst voor kadaster en openbare registers, Apeldoorn.

0 125 250 500 750

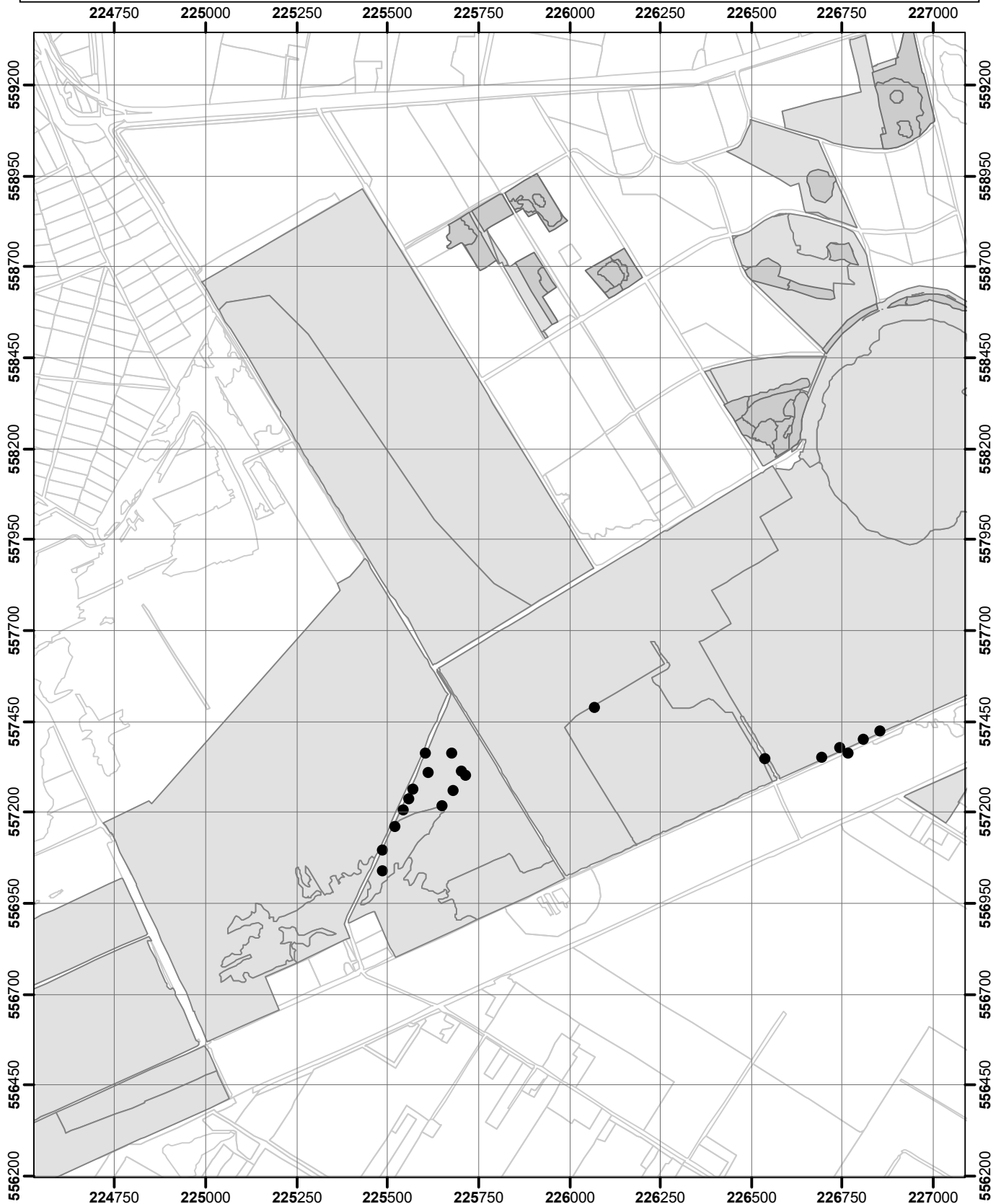
Meters

schaal 1 : 15.000



Bijlage 9. Soortverspreidingskaarten: Fochteloërveen

Geelgroene zegge-Carex oederi s. oedocarpa



- puntwaarneming
- niet waargenomen
- zeldzaam (r, s)
- weinig algemeen (o, lf)
- algemeen (f, la, ld)
- zeer algemeen (a, d)
- Omgrenzing Florakartering
- Topografie

Vegetatie- en Florakartering Fochteloërveen en Norgersholt 2020

Kaartblad 7

Uitvoering: EGG consult

Copyright ondergrond (c)

Dienst voor kadaster en openbare registers, Apeldoorn.

0 125 250 500 750

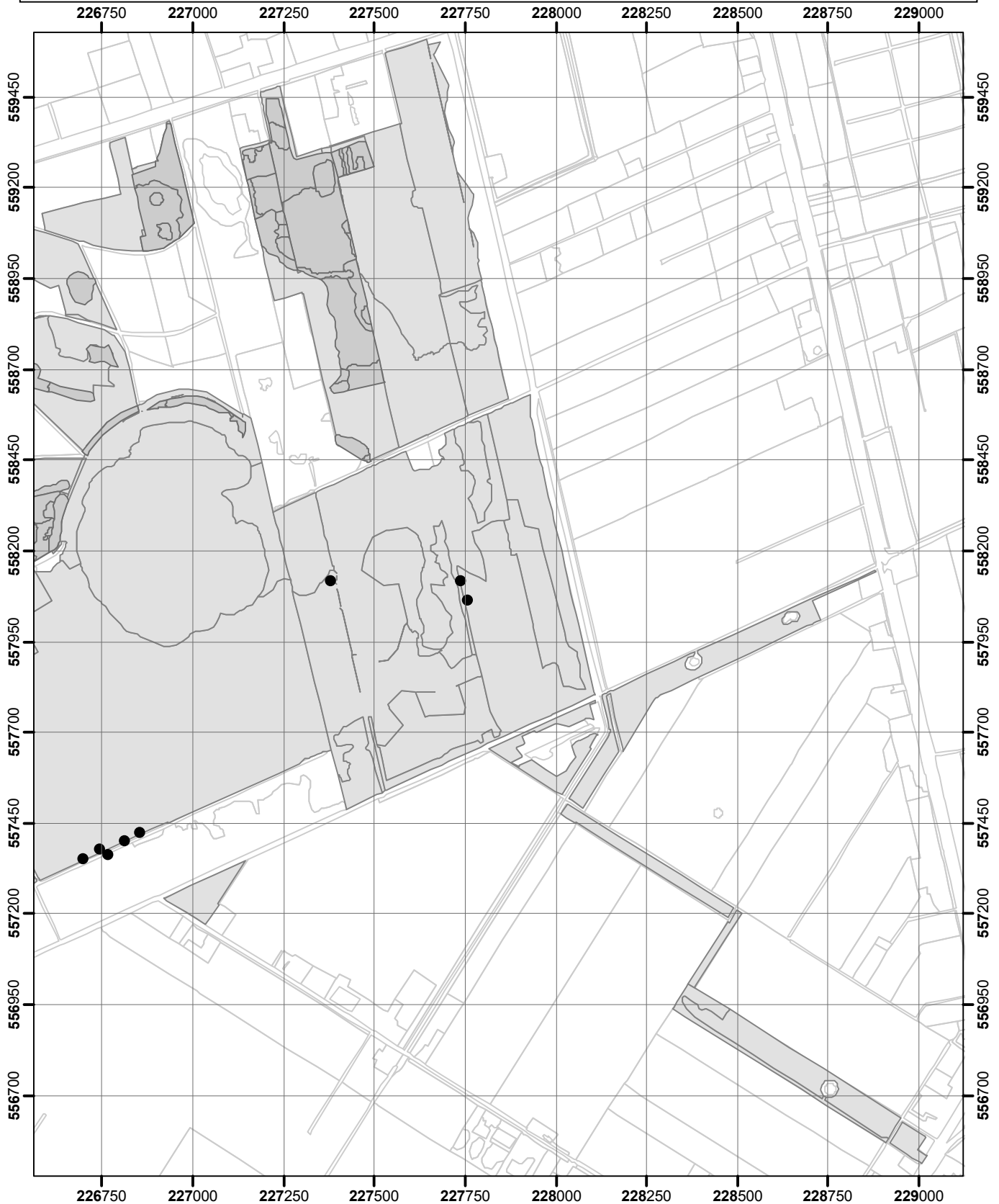
Meters

schaal 1 : 15.000



Bijlage 9. Soortverspreidingskaarten: Fochteloërveen

Geelgroene zegge-Carex oederi s. oedocarpa



- puntwaarneming
- niet waargenomen
- zeldzaam (r, s)
- weinig algemeen (o, lf)
- algemeen (f, la, ld)
- zeer algemeen (a, d)
- Omgrenzing Florakartering
- Topografie

Vegetatie- en Florakartering Fochteloërveen en Norgersholt 2020

Kaartblad 8

Uitvoering: EGG consult

Copyright ondergrond (c)
Dienst voor kadaster en openbare registers, Apeldoorn.

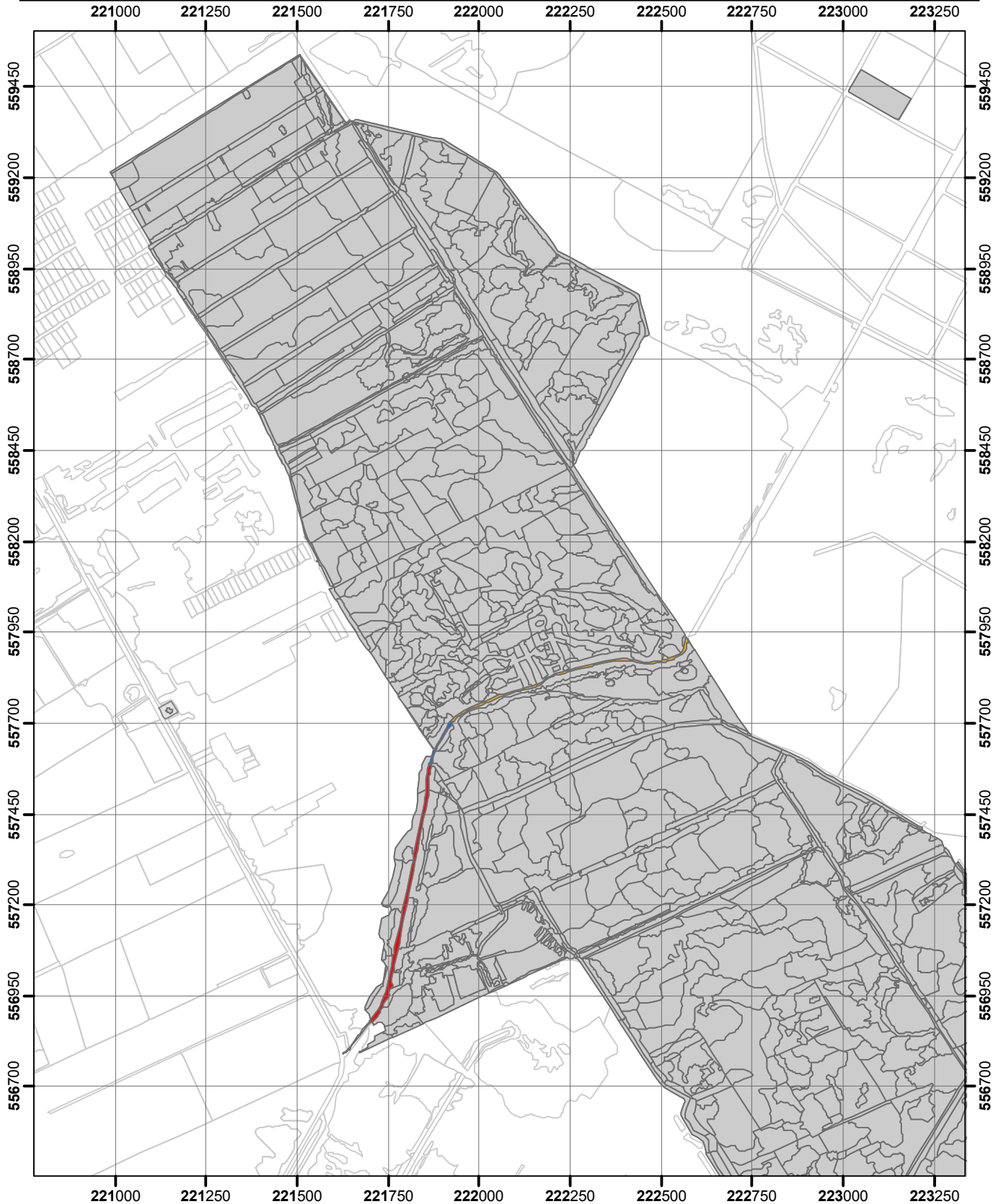
0 125 250 500 750
Meters

schaal 1 : 15.000



Bijlage 9. Soortverspreidingskaarten: Fochteloërveen

Geelhartje-Linum catharticum



- puntwaarneming
- niet waargenomen
- zeldzaam (r, s)
- weinig algemeen (o, lf)
- algemeen (f, la, ld)
- zeer algemeen (a, d)
- Omgrenzing Florakartering
- Topografie

Vegetatie- en Florakartering Fochteloërveen en Norgersholt 2020

Kaartblad 5

Uitvoering: EGG consult

Copyright ondergrond (c)
Dienst voor kadaster en openbare registers, Apeldoorn.

0 125 250 500 750

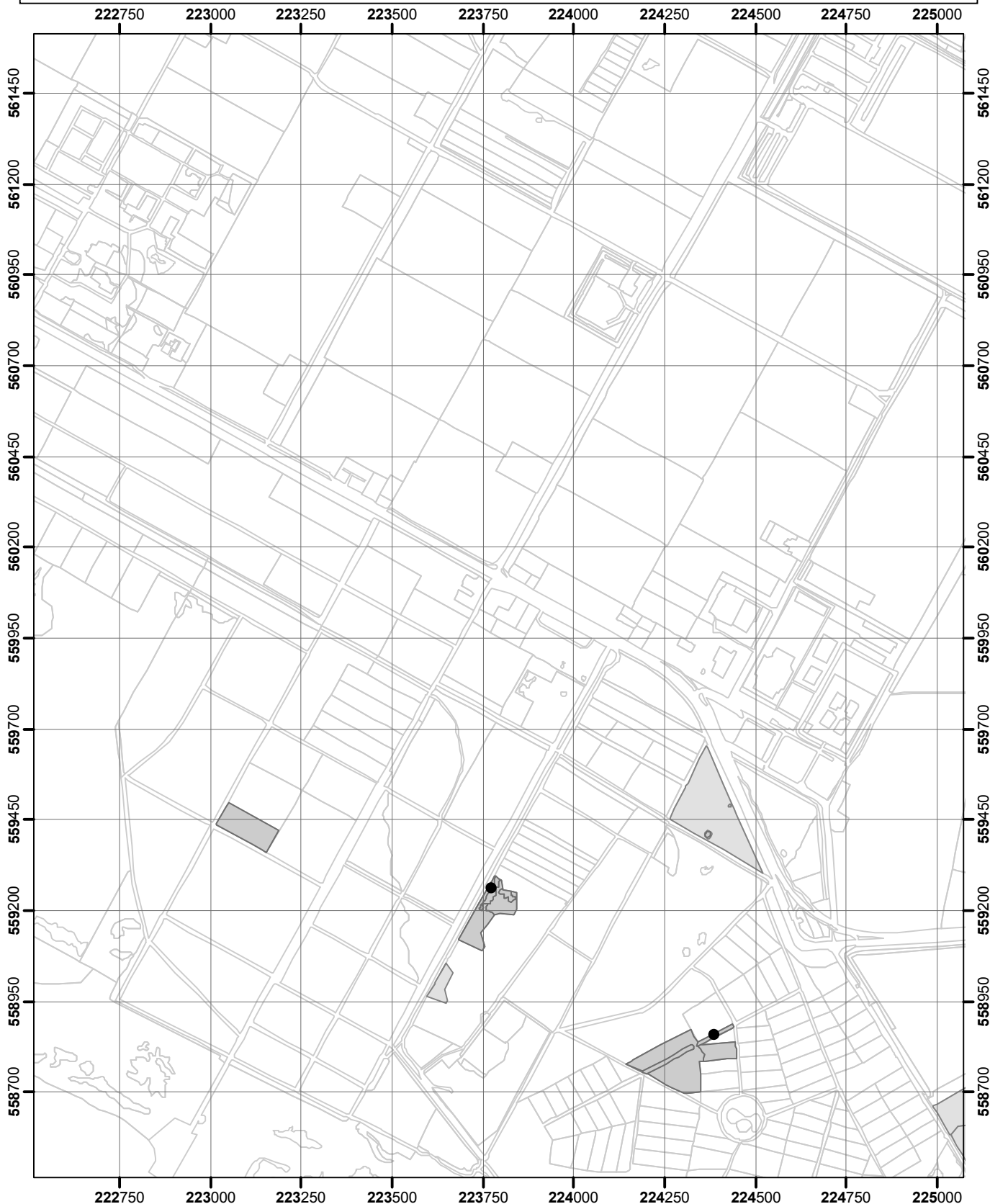
Meters

schaal 1 : 15.000



Bijlage 9. Soortverspreidingskaarten: Fochteloërveen

Geoord veenmos-*Sphagnum denticulatum*



- puntwaarneming
- niet waargenomen
- zeldzaam (r, s)
- weinig algemeen (o, lf)
- algemeen (f, la, ld)
- zeer algemeen (a, d)
- Omgrenzing Florakartering
- Topografie

Vegetatie- en Florakartering Fochteloërveen en Norgersholt 2020

Kaartblad 3

Uitvoering: EGG consult

Copyright ondergrond (c)
Dienst voor kadaster en openbare registers, Apeldoorn.

0 125 250 500 750

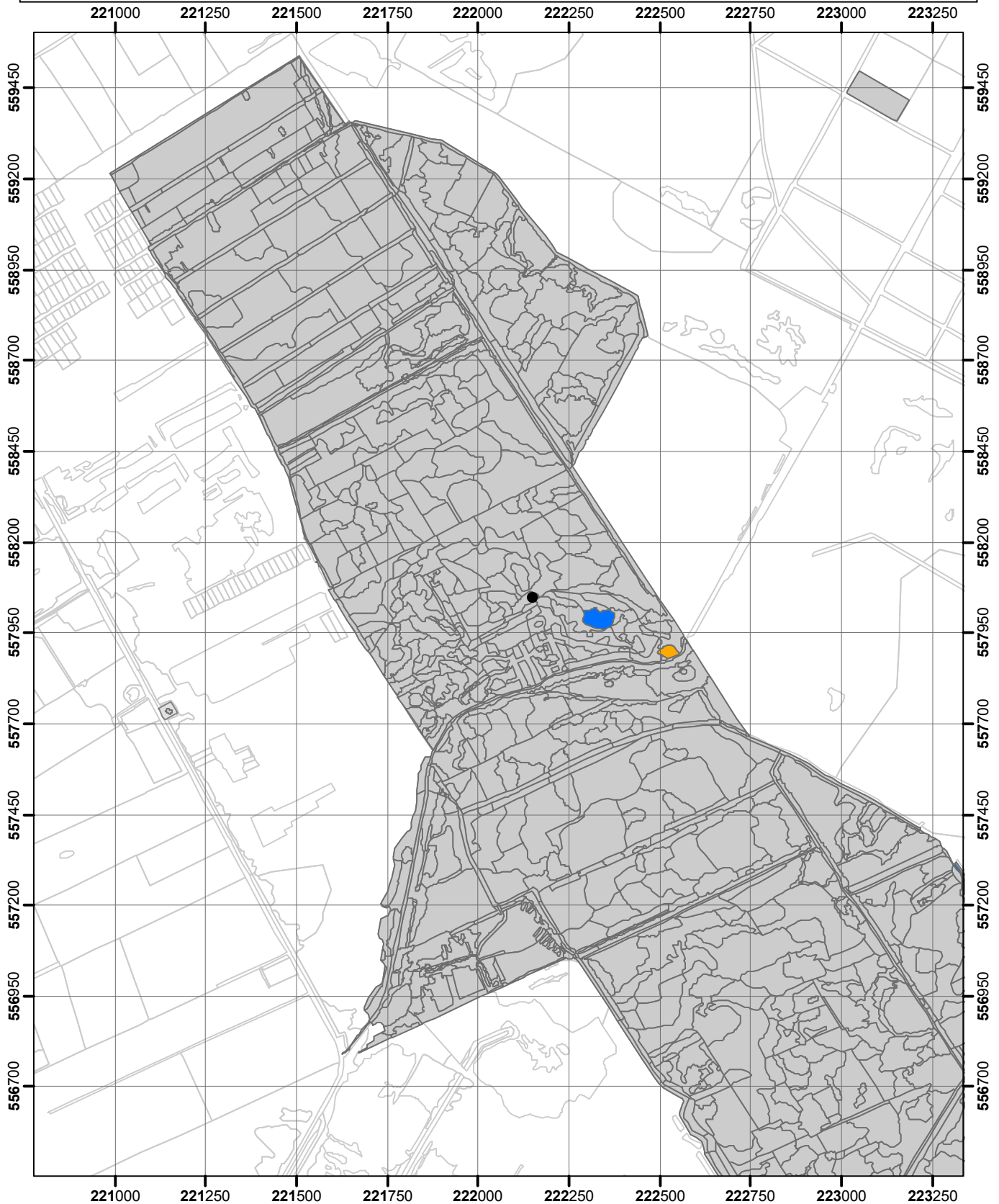
Meters

schaal 1 : 15.000



Bijlage 9. Soortverspreidingskaarten: Fochteloërveen

Geoord veenmos-*Sphagnum denticulatum*



- puntwaarneming
- niet waargenomen
- zeldzaam (r, s)
- weinig algemeen (o, lf)
- algemeen (f, la, ld)
- zeer algemeen (a, d)
- Omgrenzing Floracartering
- Topografie

Vegetatie- en Floracartering Fochteloërveen en Norgersholt 2020

Kaartblad 5

Uitvoering: EGG consult

Copyright ondergrond (c)
Dienst voor kadaster en openbare registers, Apeldoorn.

0 125 250 500 750

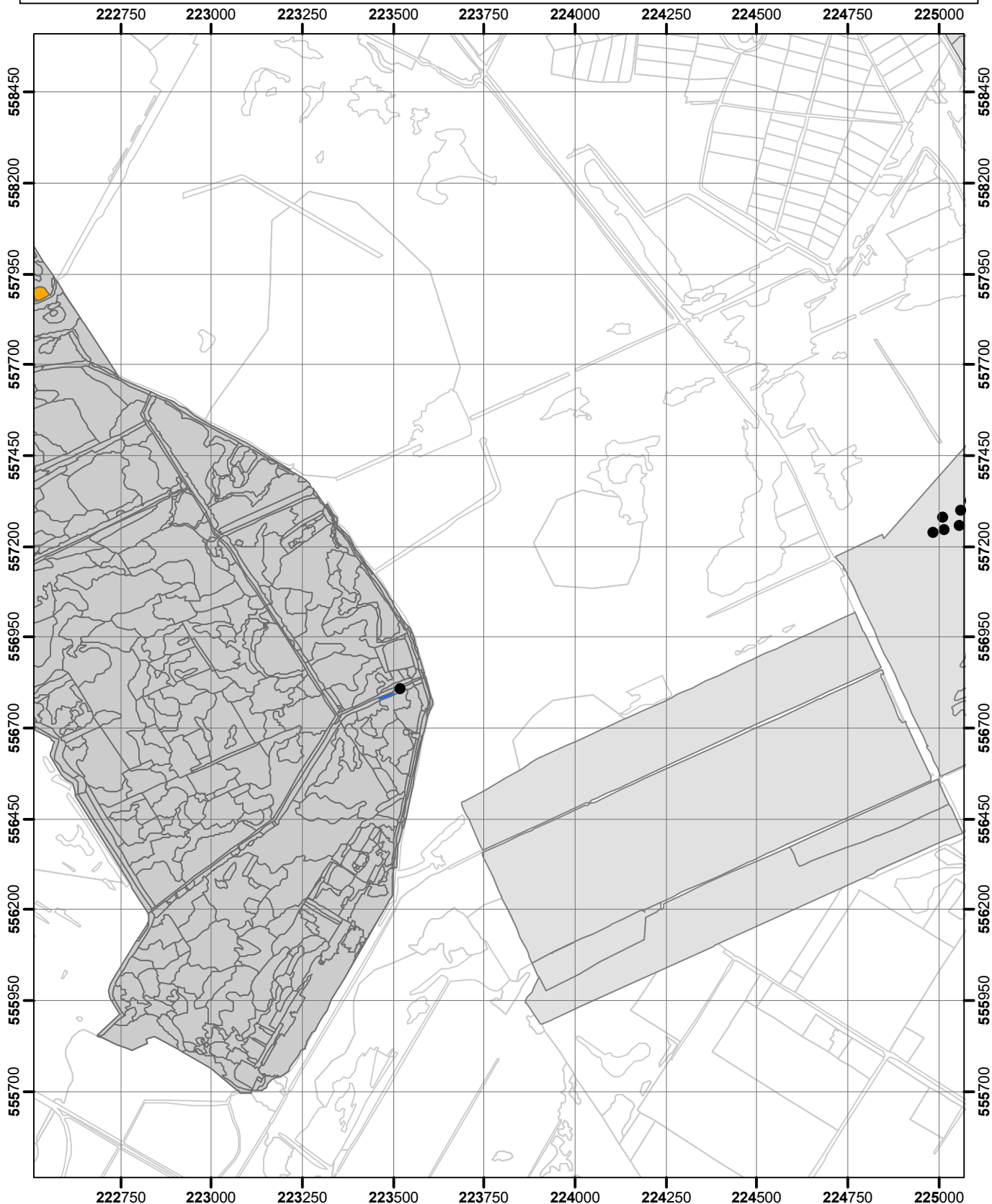
Meters

schaal 1 : 15.000



Bijlage 9. Soortverspreidingskaarten: Fochteloërveen

Geoord veenmos-*Sphagnum denticulatum*



- puntwaarneming
- niet waargenomen
- zeldzaam (r, s)
- weinig algemeen (o, lf)
- algemeen (f, la, ld)
- zeer algemeen (a, d)
- Omgrenzing Florakartering
- Topografie

Vegetatie- en Florakartering Fochteloërveen en Norgersholt 2020

Kaartblad 6

Uitvoering: EGG consult

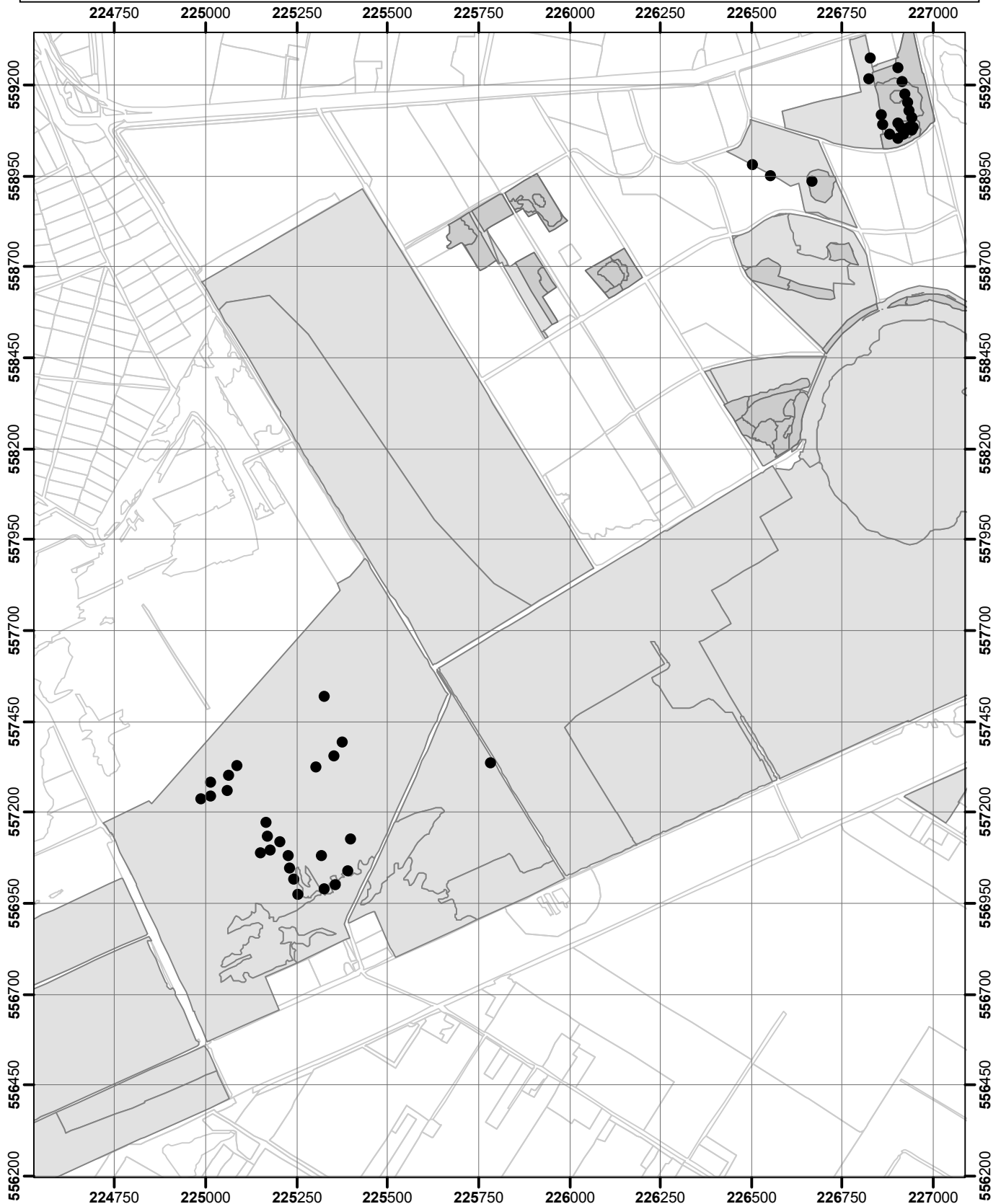
Copyright ondergrond (c)
Dienst voor kadaster en openbare registers, Apeldoorn.

0 125 250 500 750
Meters

EGG
CONSULT
schaal 1 : 15.000

Bijlage 9. Soortverspreidingskaarten: Fochteloërveen

Geoord veenmos-*Sphagnum denticulatum*



- puntwaarneming
- niet waargenomen
- zeldzaam (r, s)
- weinig algemeen (o, lf)
- algemeen (f, la, ld)
- zeer algemeen (a, d)
- Omgrenzing Florakartering
- Topografie

Vegetatie- en Florakartering Fochteloërveen en Norgersholt 2020

Kaartblad 7

Uitvoering: EGG consult

Copyright ondergrond (c)

Dienst voor kadaستر en openbare registers, Apeldoorn.

0 125 250 500 750

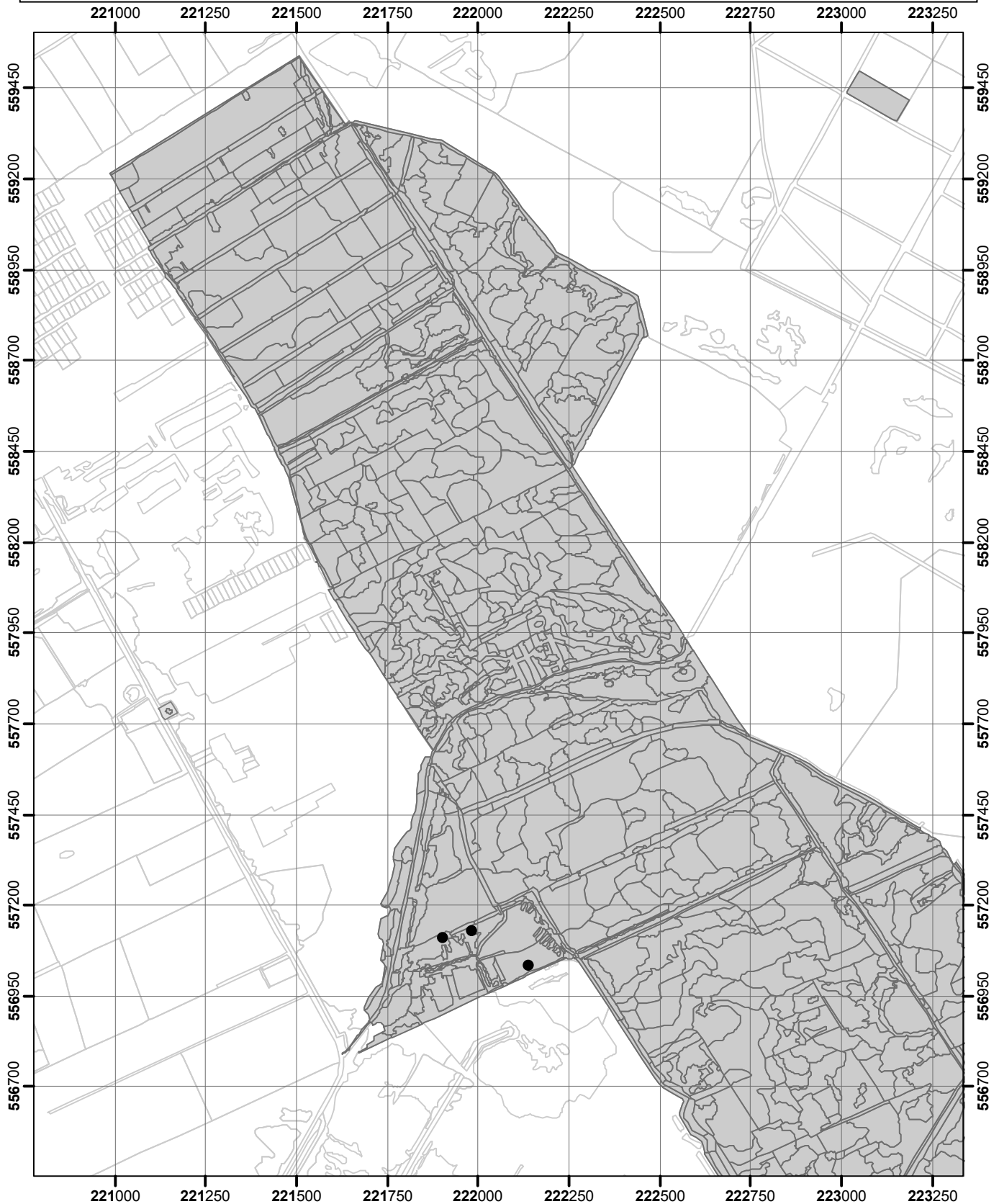
Meters

schaal 1 : 15.000



Bijlage 9. Soortverspreidingskaarten: Fochteloërveen

Gerimpeld gaffeltandmos-Dicranum polysetum



- puntwaarneming
- niet waargenomen
- zeldzaam (r, s)
- weinig algemeen (o, lf)
- algemeen (f, la, ld)
- zeer algemeen (a, d)
- Omgrenzing Florakartering
- Topografie

Vegetatie- en Florakartering Fochteloërveen en Norgersholt 2020

Kaartblad 5

Uitvoering: EGG consult

Copyright ondergrond (c)

Dienst voor kadaster en openbare registers, Apeldoorn.

0 125 250 500 750

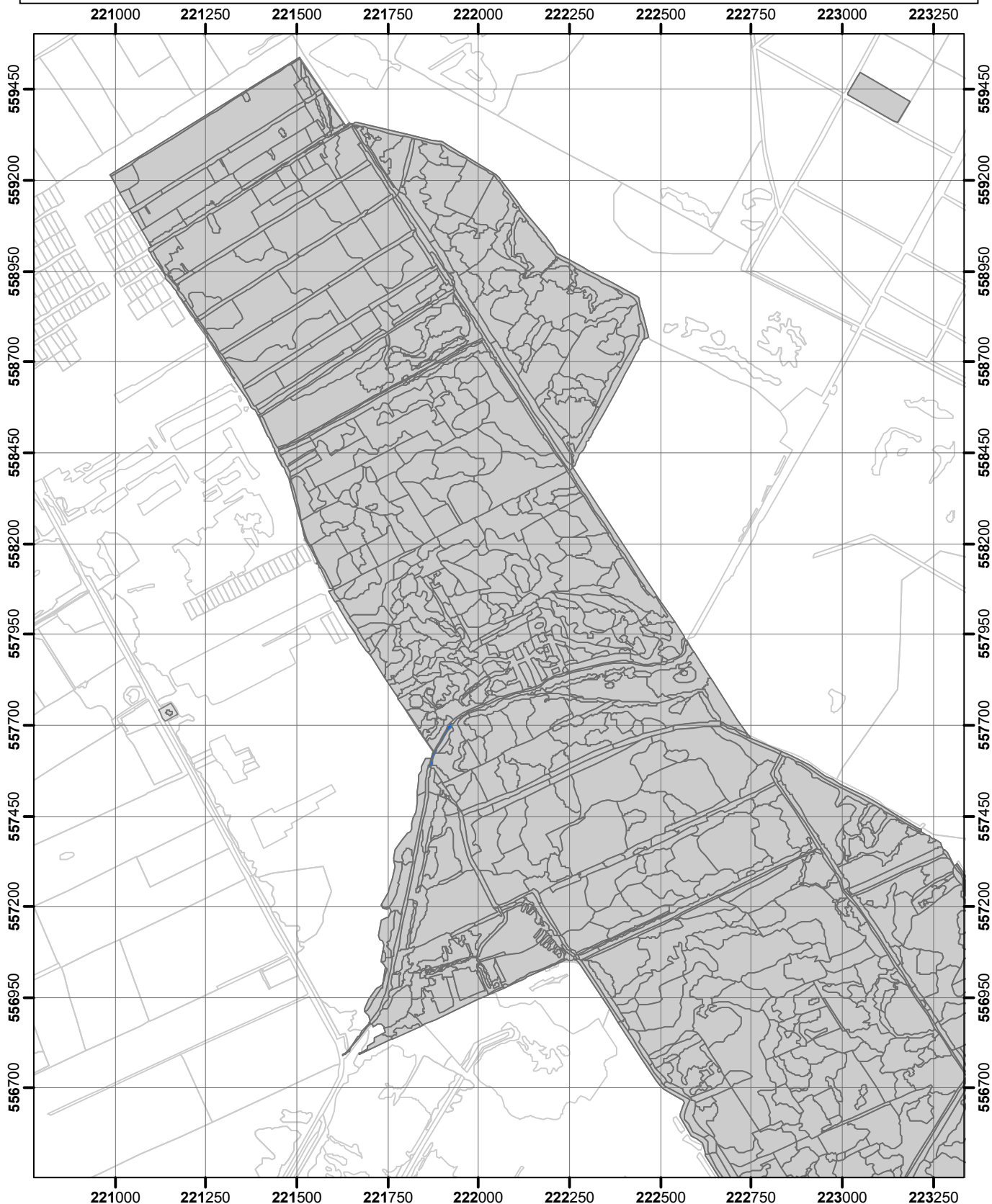
Meters

schaal 1 : 15.000



Bijlage 9. Soortverspreidingskaarten: Fochteloërveen

Gevlekte orchis-Dactylorhiza maculata



- puntwaarneming
- niet waargenomen
- zeldzaam (r, s)
- weinig algemeen (o, lf)
- algemeen (f, la, ld)
- zeer algemeen (a, d)
- Omgrenzing Florakartering
- Topografie

Vegetatie- en Florakartering Fochteloërveen en Norgersholt 2020

Kaartblad 5

Uitvoering: EGG consult

Copyright ondergrond (c)
Dienst voor kadaster en openbare registers, Apeldoorn.

0 125 250 500 750

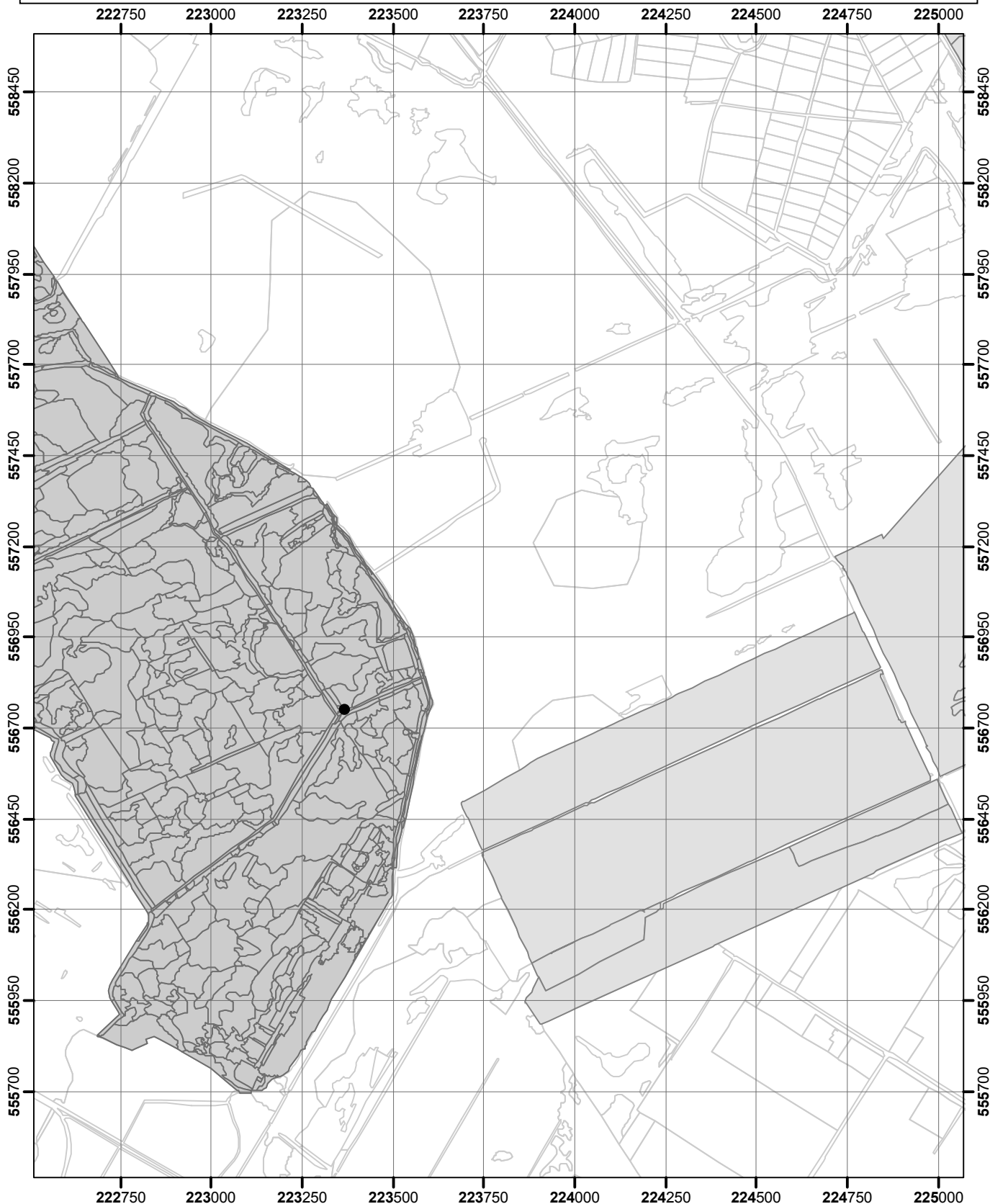
Meters

schaal 1 : 15.000



Bijlage 9. Soortverspreidingskaarten: Fochteloërveen

Gewone eikvaren-Polypodium vulgare



- puntwaarneming
- niet waargenomen
- zeldzaam (r, s)
- weinig algemeen (o, lf)
- algemeen (f, la, ld)
- zeer algemeen (a, d)
- Omgrenzing Florakartering
- Topografie

Vegetatie- en Florakartering Fochteloërveen en Norgersholt 2020

Kaartblad 6

Uitvoering: EGG consult

Copyright ondergrond (c)
Dienst voor kadaster en openbare registers, Apeldoorn.

0 125 250 500 750

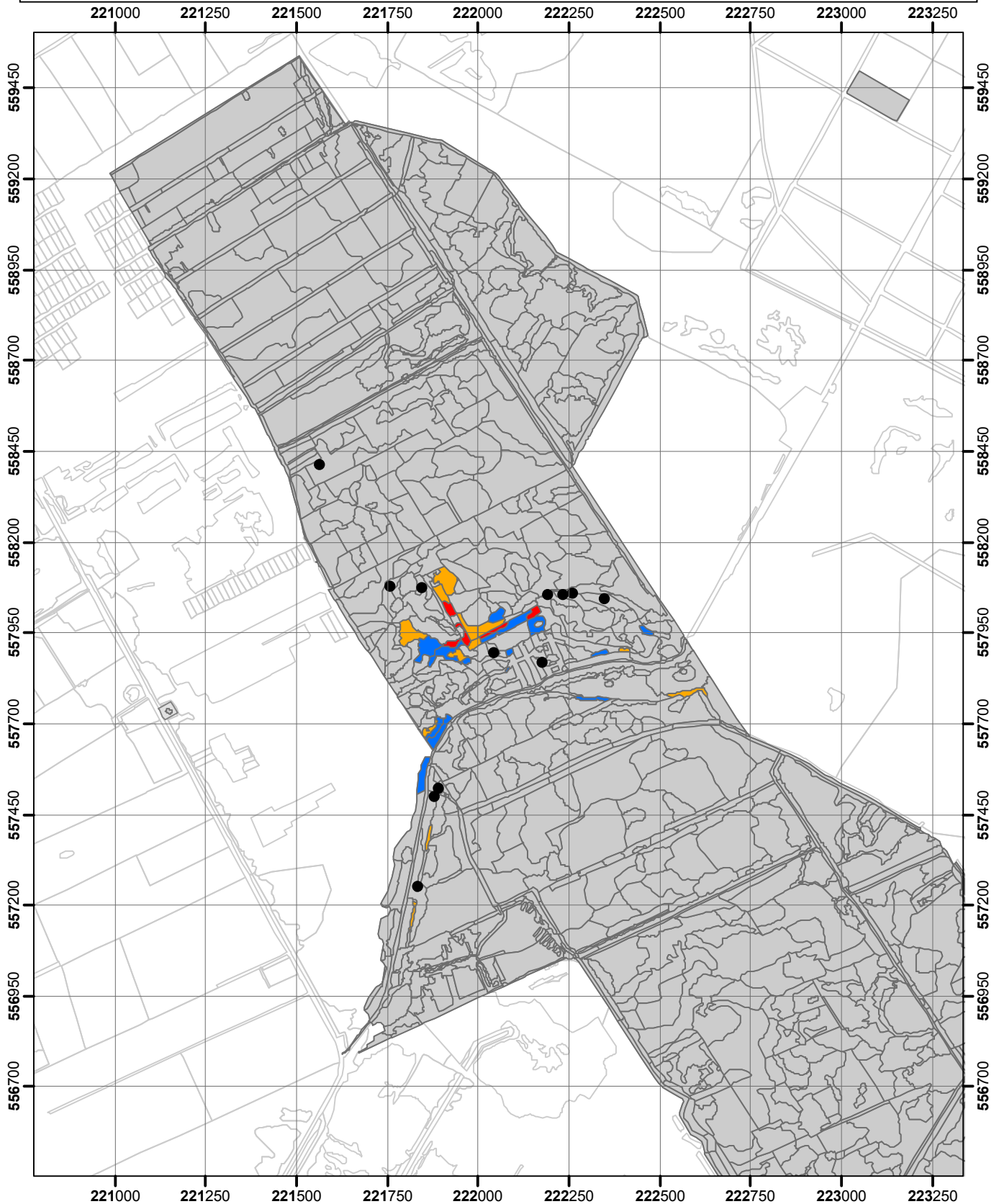
Meters

schaal 1 : 15.000



Bijlage 9. Soortverspreidingskaarten: Fochteloërveen

Gewone veenbies-Trichophorum cespitosum s. germanicum




- puntwaarneming
- niet waargenomen
- zeldzaam (r, s)
- weinig algemeen (o, lf)
- algemeen (f, la, ld)
- zeer algemeen (a, d)
- Omgrenzing Florakartering
- Topografie

Vegetatie- en Florakartering Fochteloërveen en Norgersholt 2020

Kaartblad 5

Uitvoering: EGG consult

Copyright ondergrond (c)
Dienst voor kadaster en openbare registers, Apeldoorn.

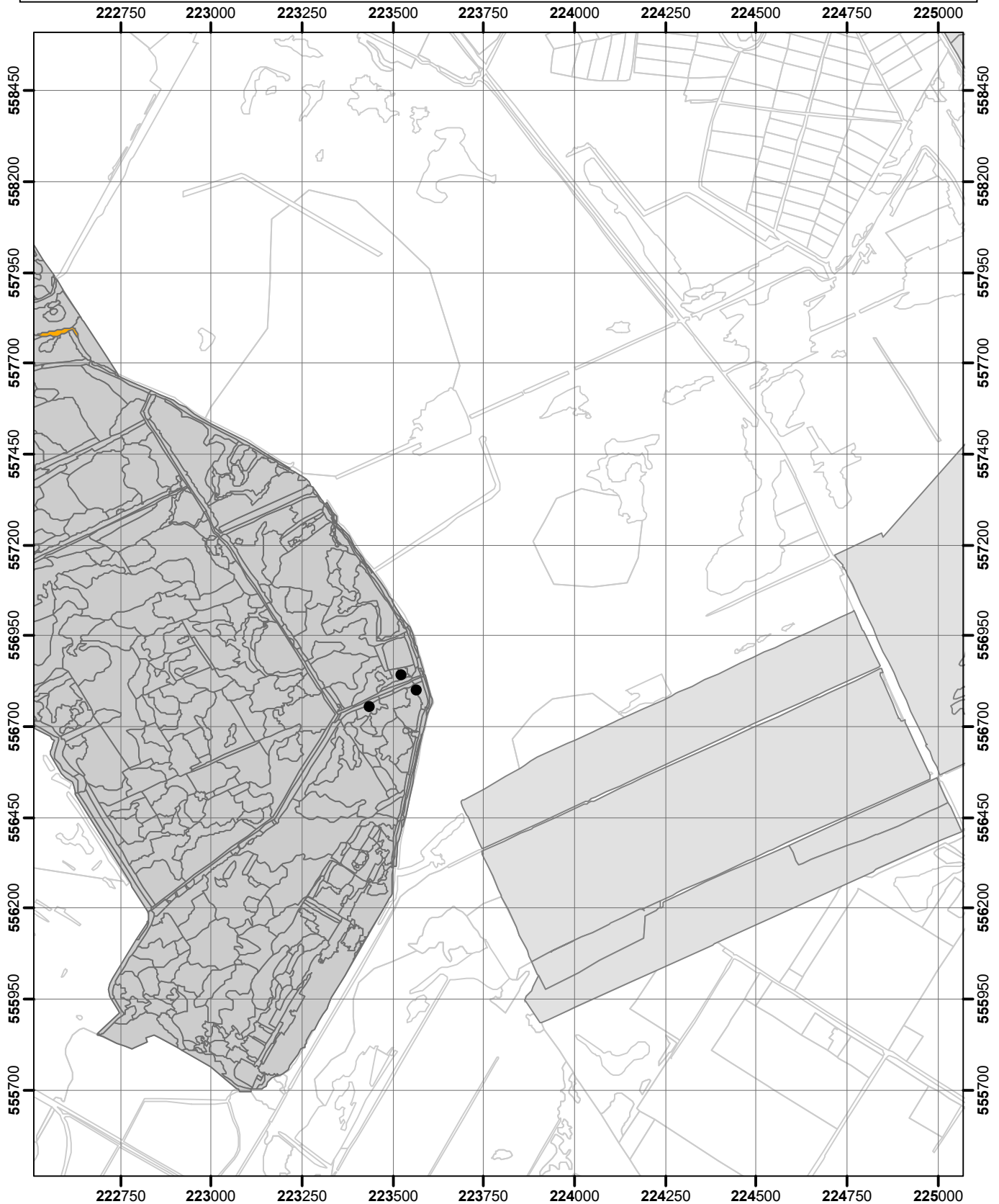


schaal 1 : 15.000



Bijlage 9. Soortverspreidingskaarten: Fochteloërveen

Gewone veenbies-Trichophorum cespitosum s. germanicum



- puntwaarneming
- niet waargenomen
- zeldzaam (r, s)
- weinig algemeen (o, lf)
- algemeen (f, la, ld)
- zeer algemeen (a, d)
- Omgrenzing Florakartering
- Topografie

Vegetatie- en Florakartering Fochteloërveen en Norgersholt 2020

Kaartblad 6

Uitvoering: EGG consult

Copyright ondergrond (c)

Dienst voor kadaster en openbare registers, Apeldoorn.

0 125 250 500 750

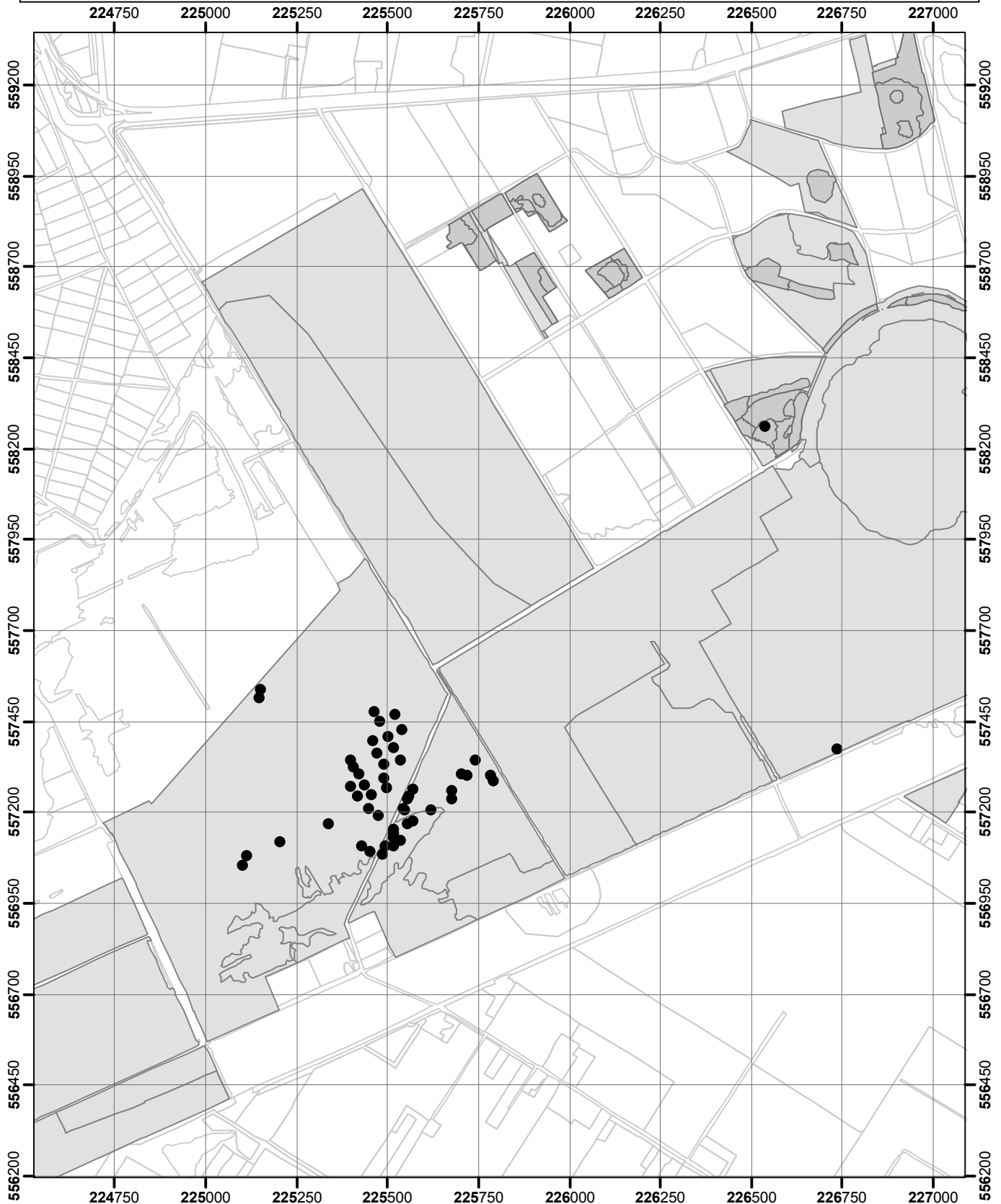
Meters

schaal 1 : 15.000



Bijlage 9. Soortverspreidingskaarten: Fochteloërveen

Gewone veenbies-*Trichophorum cespitosum s. germanicum*



- puntwaarneming
- niet waargenomen
- zeldzaam (r, s)
- weinig algemeen (o, lf)
- algemeen (f, la, ld)
- zeer algemeen (a, d)
- Omgrenzing Florakartering
- Topografie

Vegetatie- en Florakartering Fochteloërveen en Norgersholt 2020

Kaartblad 7

Uitvoering: EGG consult

Copyright ondergrond (c)

Dienst voor kadaster en openbare registers, Apeldoorn.

0 125 250 500 750

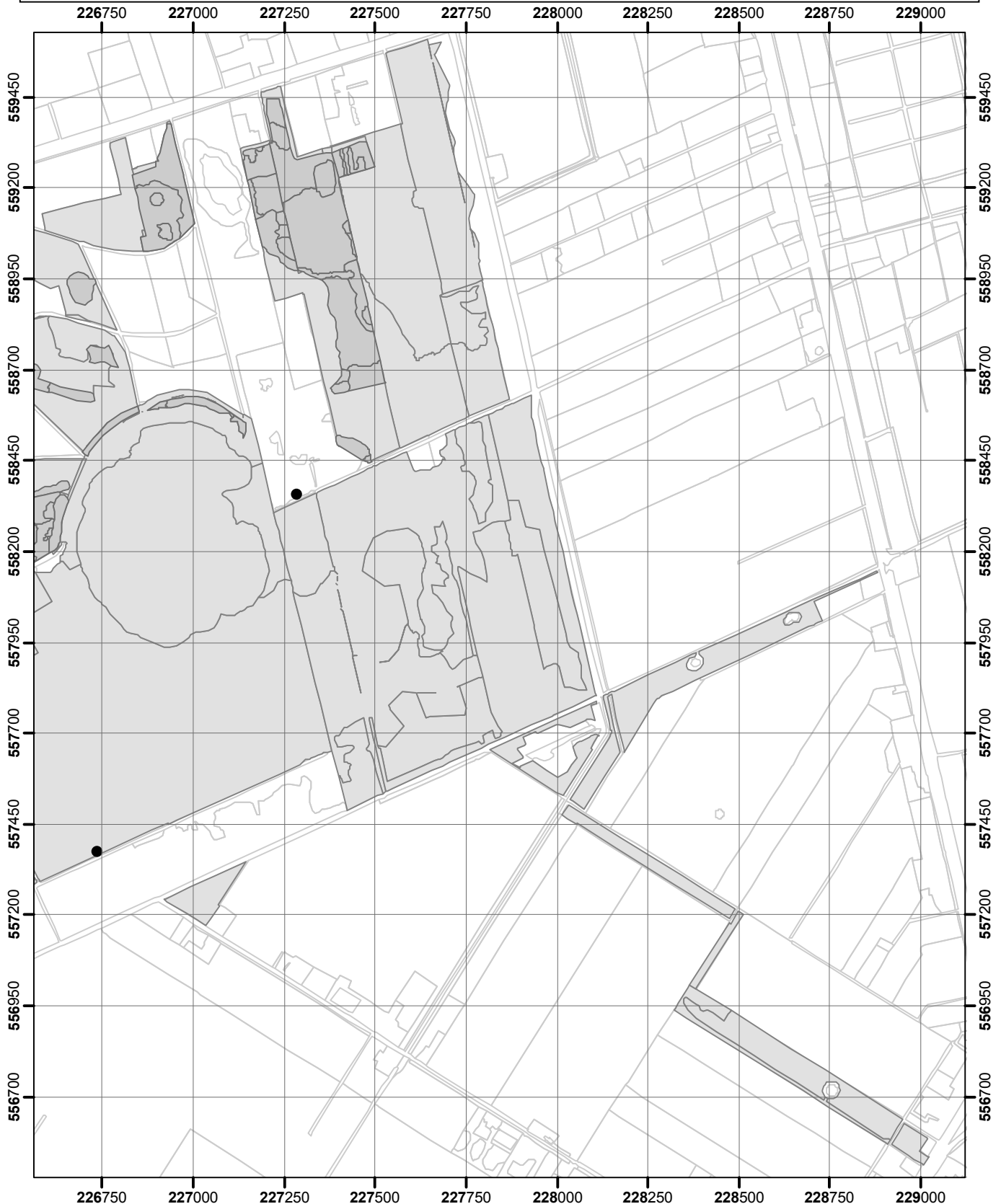
Meters

schaal 1 : 15.000



Bijlage 9. Soortverspreidingskaarten: Fochteloërveen

Gewone veenbies-Trichophorum cespitosum s. germanicum



- puntwaarneming
- niet waargenomen
- zeldzaam (r, s)
- weinig algemeen (o, lf)
- algemeen (f, la, ld)
- zeer algemeen (a, d)
- Omgrenzing Florakartering
- Topografie

Vegetatie- en Florakartering Fochteloërveen en Norgersholt 2020

Kaartblad 8

Uitvoering: EGG consult

Copyright ondergrond (c)
Dienst voor kadaster en openbare registers, Apeldoorn.

0 125 250 500 750

Meters

schaal 1 : 15.000



Bijlage 9. Soortverspreidingskaarten: Fochteloërveen

Gewone vleugeltjesbloem s.l.-Polygala vulgaris



- puntwaarneming
- niet waargenomen
- zeldzaam (r, s)
- weinig algemeen (o, lf)
- algemeen (f, la, ld)
- zeer algemeen (a, d)
- Omgrenzing Florakartering
- Topografie

Vegetatie- en Florakartering Fochteloërveen en Norgersholt 2020

Kaartblad 5

Uitvoering: EGG consult

Copyright ondergrond (c)
Dienst voor kadaster en openbare registers, Apeldoorn.

0 125 250 500 750

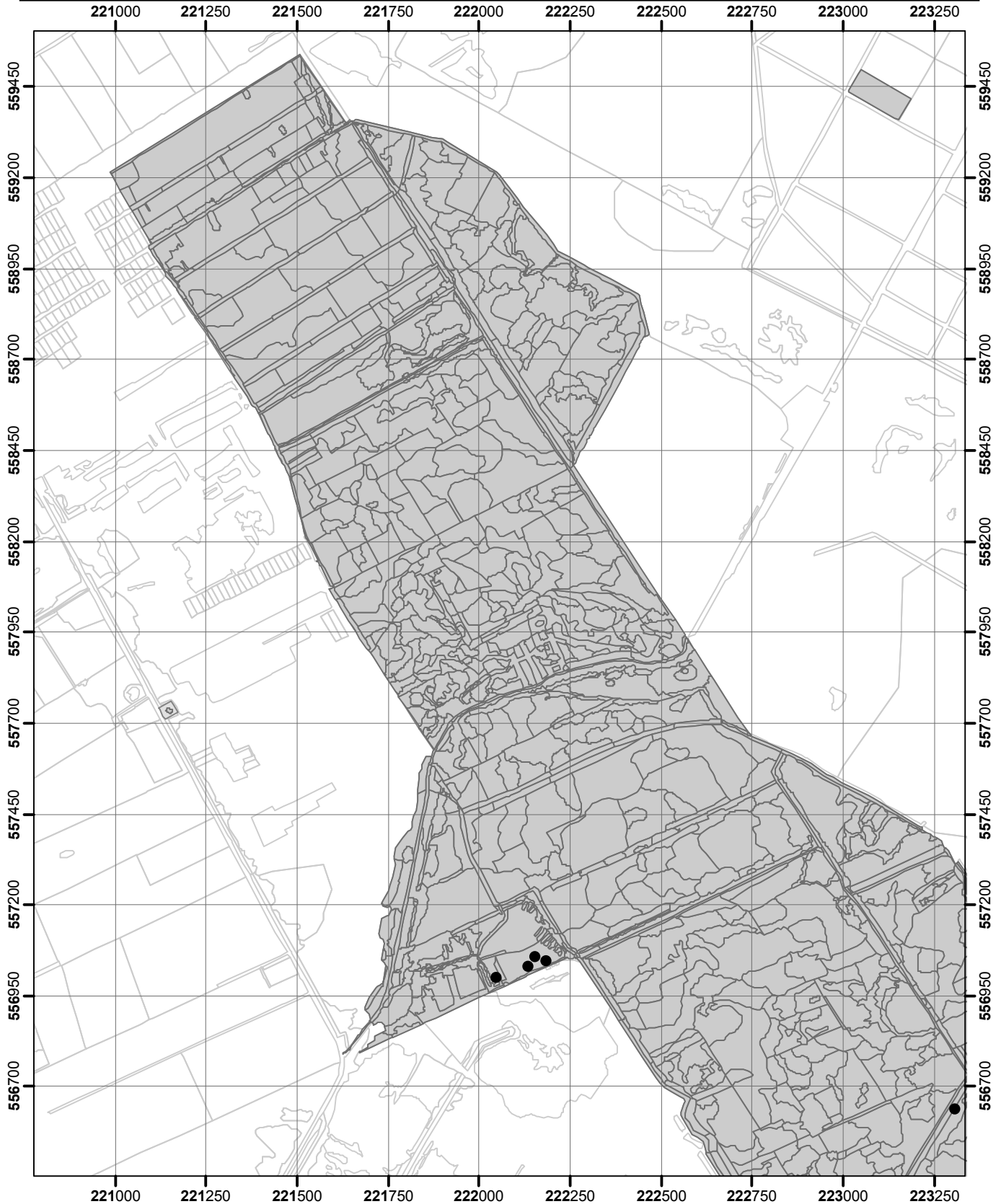
Meters

schaal 1 : 15.000



Bijlage 9. Soortverspreidingskaarten: Fochteloërveen

Gewoon trapmos-Lophozia ventricosa



- puntwaarneming
- niet waargenomen
- zeldzaam (r, s)
- weinig algemeen (o, lf)
- algemeen (f, la, ld)
- zeer algemeen (a, d)
- Omgrenzing Florakartering
- Topografie

Vegetatie- en Florakartering Fochteloërveen en Norgersholt 2020

Kaartblad 5

Uitvoering: EGG consult

Copyright ondergrond (c)
Dienst voor kadaster en openbare registers, Apeldoorn.

0 125 250 500 750

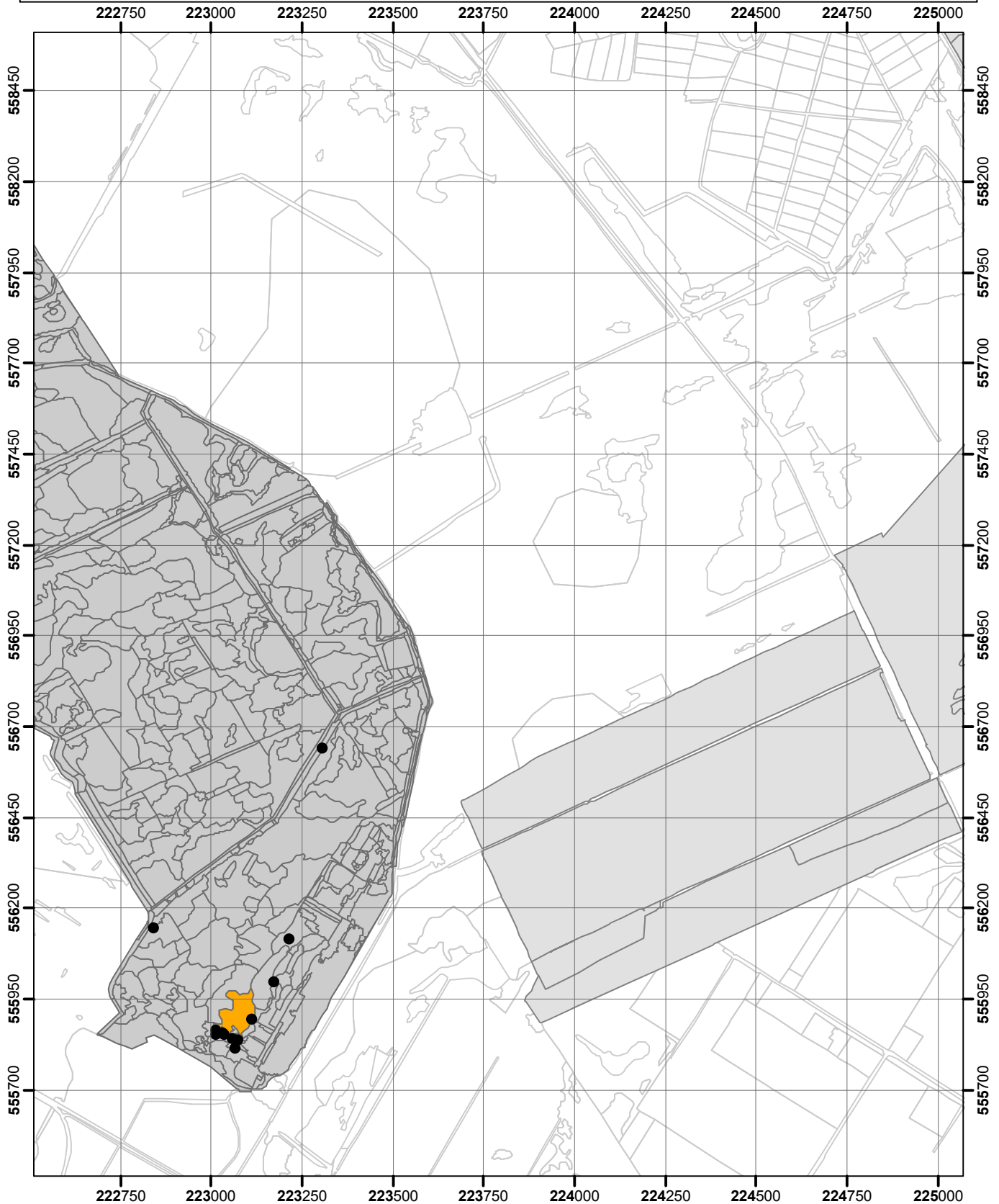
Meters

schaal 1 : 15.000



Bijlage 9. Soortverspreidingskaarten: Fochteloërveen

Gewoon trapmos-Lophozia ventricosa



- puntwaarneming
- niet waargenomen
- zeldzaam (r, s)
- weinig algemeen (o, lf)
- algemeen (f, la, ld)
- zeer algemeen (a, d)
- Omgrenzing Florakartering
- Topografie

Vegetatie- en Florakartering Fochteloërveen en Norgersholt 2020

Kaartblad 6

Uitvoering: EGG consult

Copyright ondergrond (c)
Dienst voor kadaster en openbare registers, Apeldoorn.

0 125 250 500 750

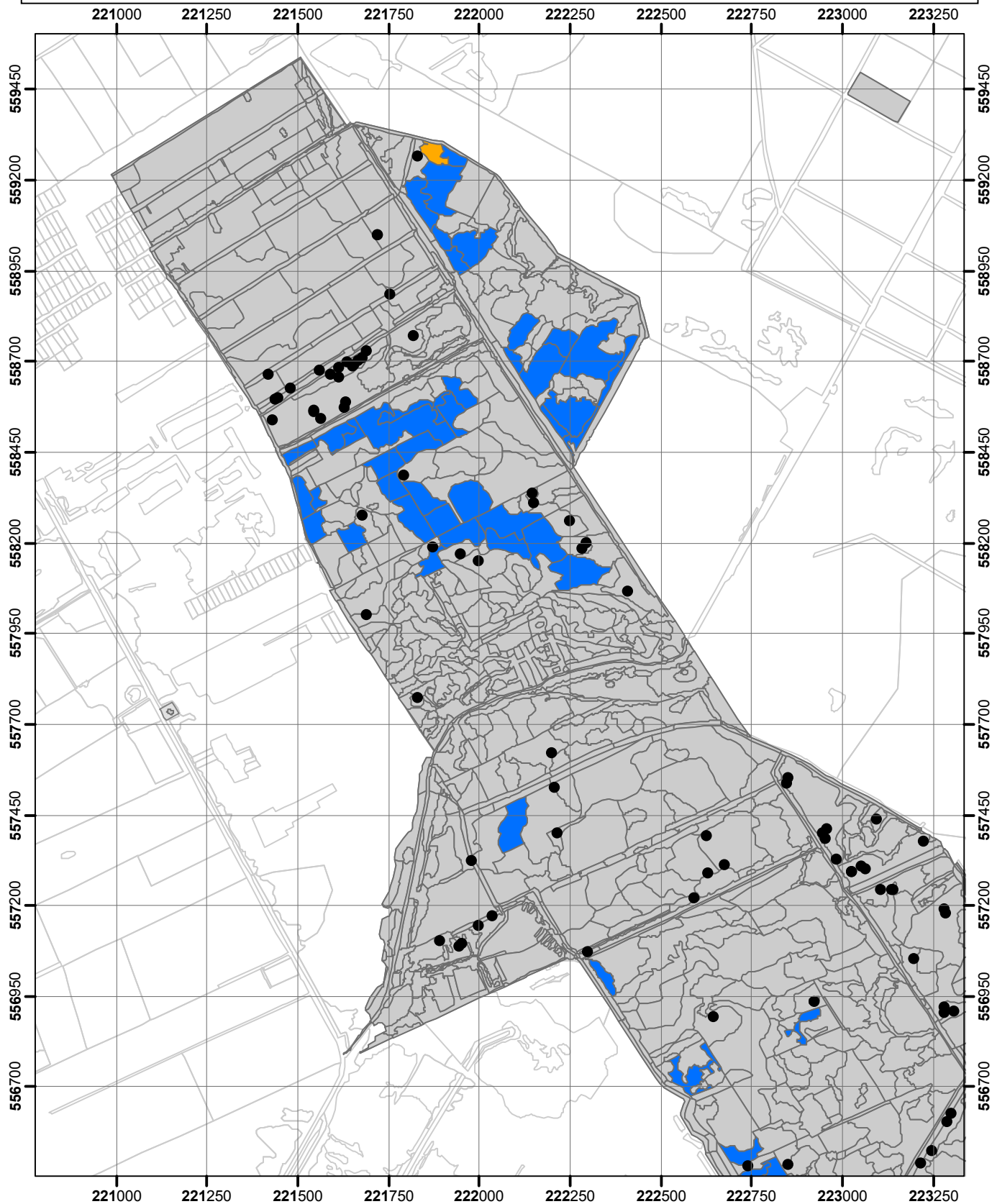
Meters

schaal 1 : 15.000



Bijlage 9. Soortverspreidingskaarten: Fochteloërveen

Glanzend veenmos-Sphagnum subnitens



- puntwaarneming
- niet waargenomen
- zeldzaam (r, s)
- weinig algemeen (o, lf)
- algemeen (f, la, ld)
- zeer algemeen (a, d)
- Omgrenzing Florakartering
- Topografie

Vegetatie- en Florakartering Fochteloërveen en Norgersholt 2020

Kaartblad 5

Uitvoering: EGG consult

Copyright ondergrond (c)
Dienst voor kadaster en openbare registers, Apeldoorn.

0 125 250 500 750

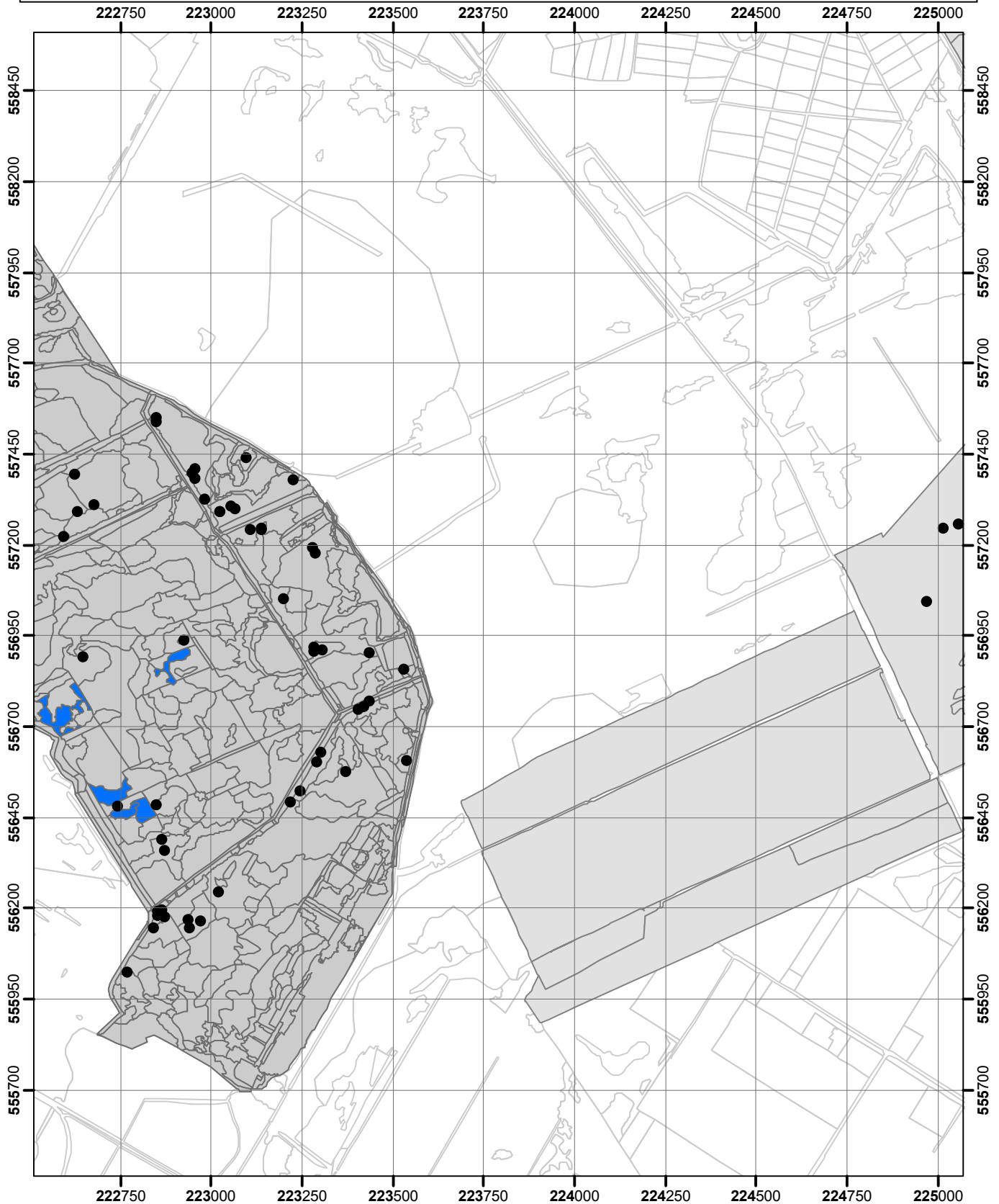
Meters

schaal 1 : 15.000



Bijlage 9. Soortverspreidingskaarten: Fochteloërveen

Glanzend veenmos-Sphagnum subnitens



- puntwaarneming
- niet waargenomen
- zeldzaam (r, s)
- weinig algemeen (o, lf)
- algemeen (f, la, ld)
- zeer algemeen (a, d)
- Omgrenzing Florakartering
- Topografie

Vegetatie- en Florakartering Fochteloërveen en Norgersholt 2020

Kaartblad 6

Uitvoering: EGG consult

Copyright ondergrond (c)

Dienst voor kadastrer en openbare registers, Apeldoorn.

0 125 250 500 750

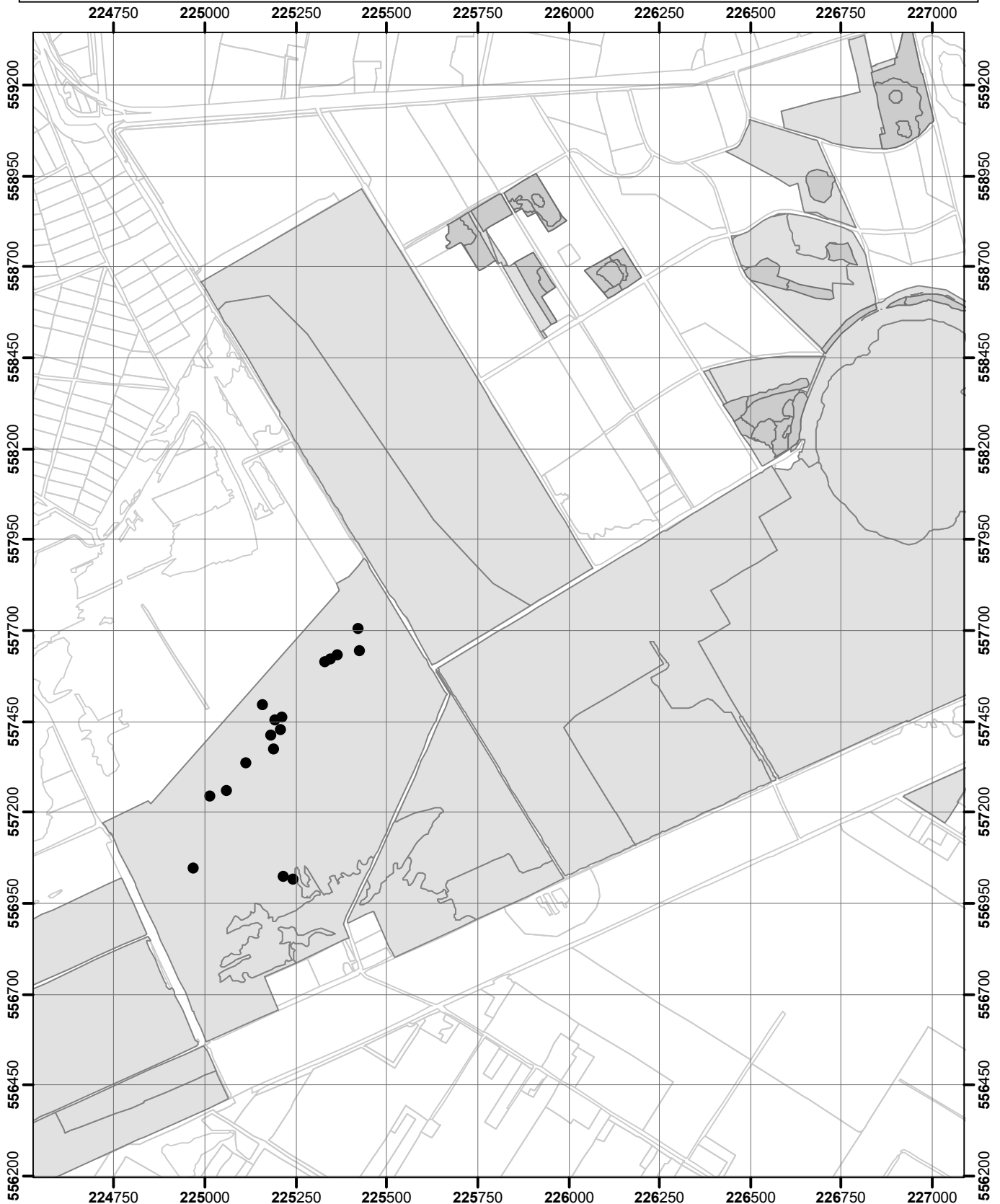
Meters

schaal 1 : 15.000



Bijlage 9. Soortverspreidingskaarten: Fochteloërveen

Glanzend veenmos-Sphagnum subnitens



- puntwaarneming
- niet waargenomen
- zeldzaam (r, s)
- weinig algemeen (o, lf)
- algemeen (f, la, ld)
- zeer algemeen (a, d)
- Omgrenzing Florakartering
- Topografie

Vegetatie- en Florakartering Fochteloërveen en Norgersholt 2020

Kaartblad 7

Uitvoering: EGG consult

Copyright ondergrond (c)

Dienst voor kadaster en openbare registers, Apeldoorn.

0 125 250 500 750

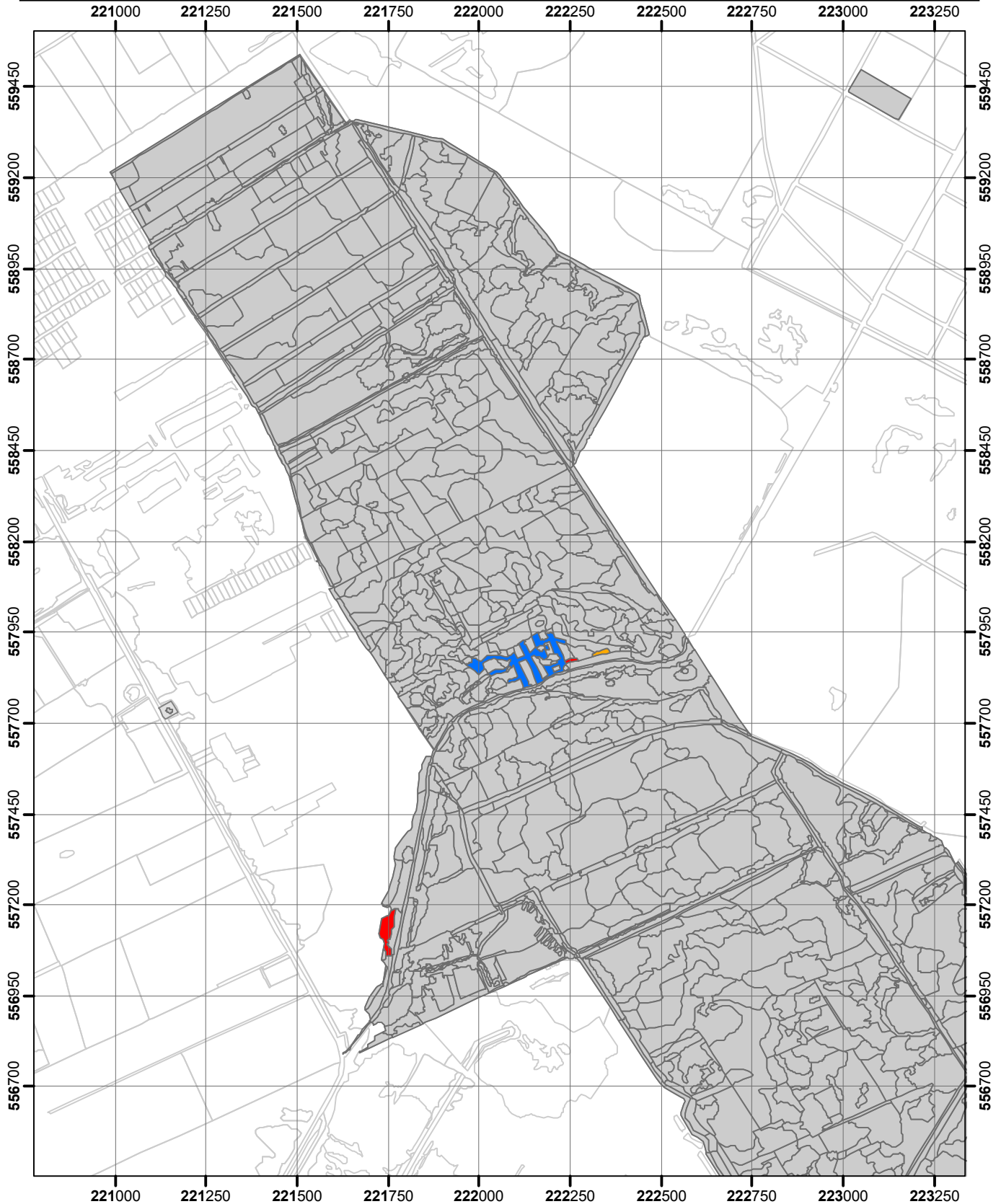
Meters

schaal 1 : 15.000



Bijlage 9. Soortverspreidingskaarten: Fochteloërveen

Grijs kronkelsteeltje-Campylopus introflexus



- puntwaarneming
- niet waargenomen
- zeldzaam (r, s)
- weinig algemeen (o, lf)
- algemeen (f, la, ld)
- zeer algemeen (a, d)
- Omgrenzing Florakartering
- Topografie

Vegetatie- en Florakartering Fochteloërveen en Norgersholt 2020

Kaartblad 5

Uitvoering: EGG consult

Copyright ondergrond (c)
Dienst voor kadaster en openbare registers, Apeldoorn.

0 125 250 500 750

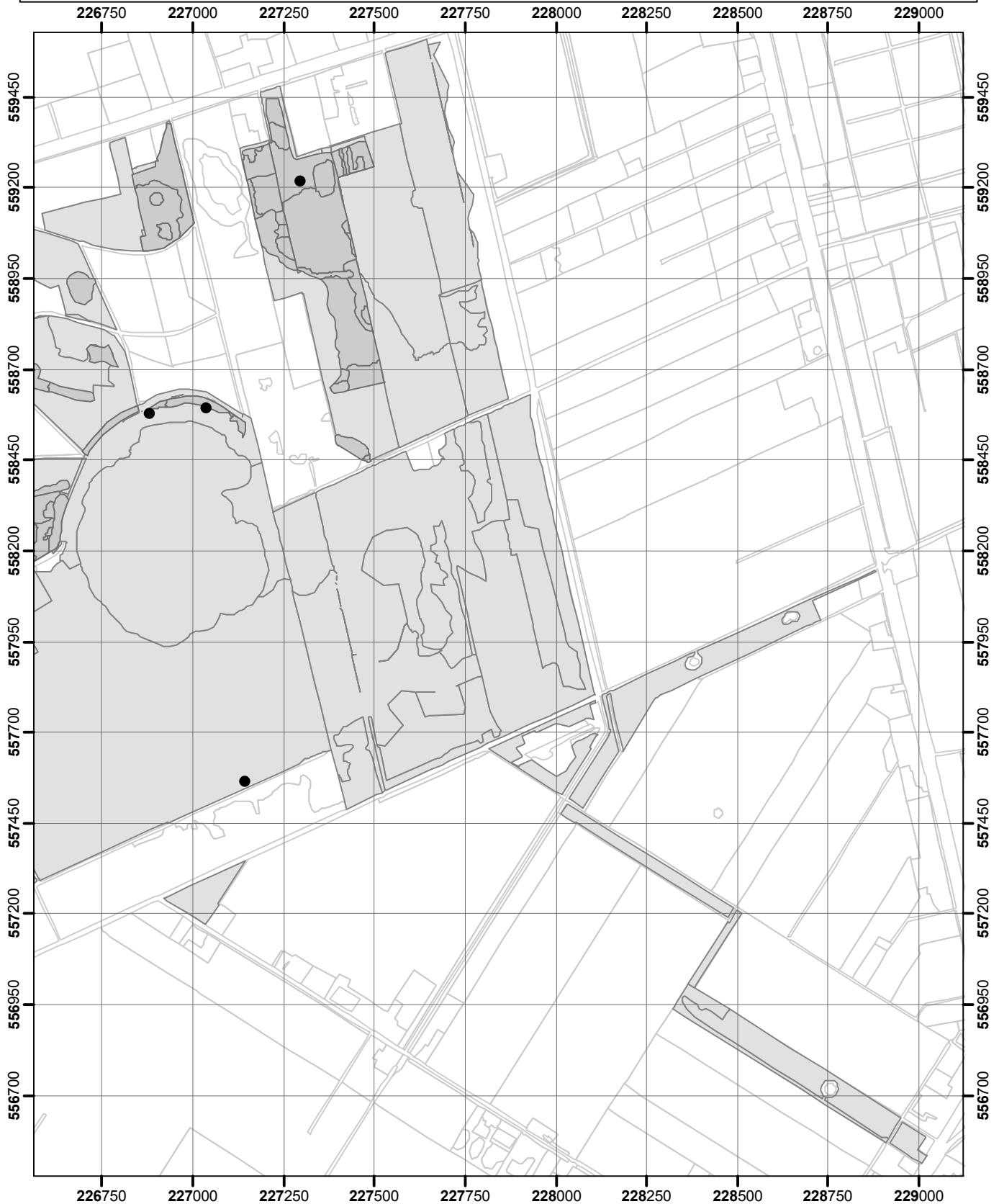
Meters

schaal 1 : 15.000



Bijlage 9. Soortverspreidingskaarten: Fochteloërveen

Grijs kronkelsteeltje-Campylopus introflexus



- puntwaarneming
- niet waargenomen
- zeldzaam (r, s)
- weinig algemeen (o, lf)
- algemeen (f, la, ld)
- zeer algemeen (a, d)
- Omgrenzing Florakartering
- Topografie

Vegetatie- en Florakartering Fochteloërveen en Norgersholt 2020

Kaartblad 8

Uitvoering: EGG consult

Copyright ondergrond (c)
Dienst voor kadaster en openbare registers, Apeldoorn.

0 125 250 500 750

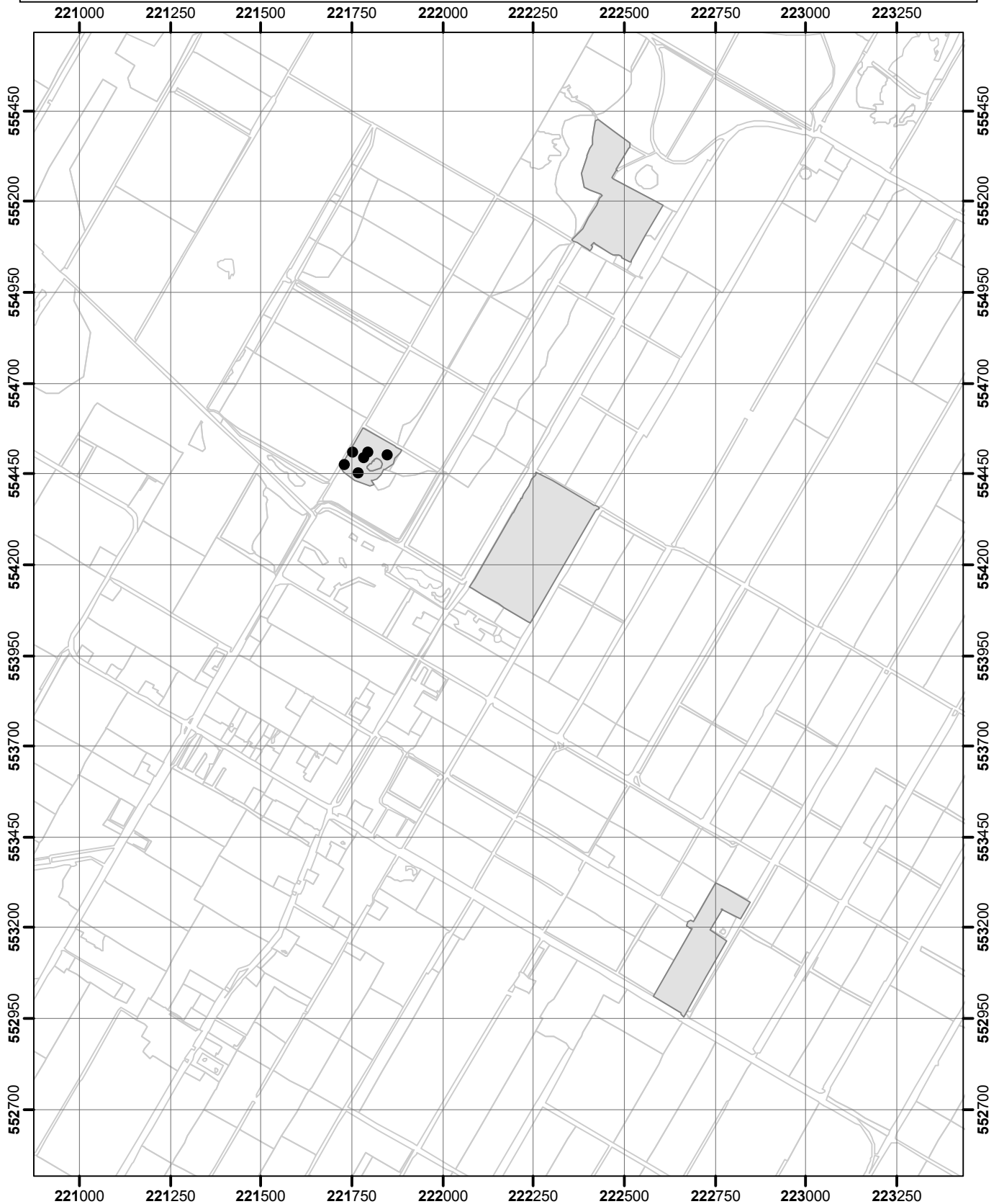
Meters

schaal 1 : 15.000



Bijlage 9. Soortverspreidingskaarten: Fochteloërveen

Grijs kronkelsteeltje-Campylopus introflexus



- puntwaarneming
- niet waargenomen
- zeldzaam (r, s)
- weinig algemeen (o, lf)
- algemeen (f, la, ld)
- zeer algemeen (a, d)
- Omgrenzing Florakartering
- Topografie

Vegetatie- en Florakartering Fochteloërveen en Norgersholt 2020

Kaartblad 9

Uitvoering: EGG consult

Copyright ondergrond (c)
Dienst voor kadaster en openbare registers, Apeldoorn.

0 125 250 500 750

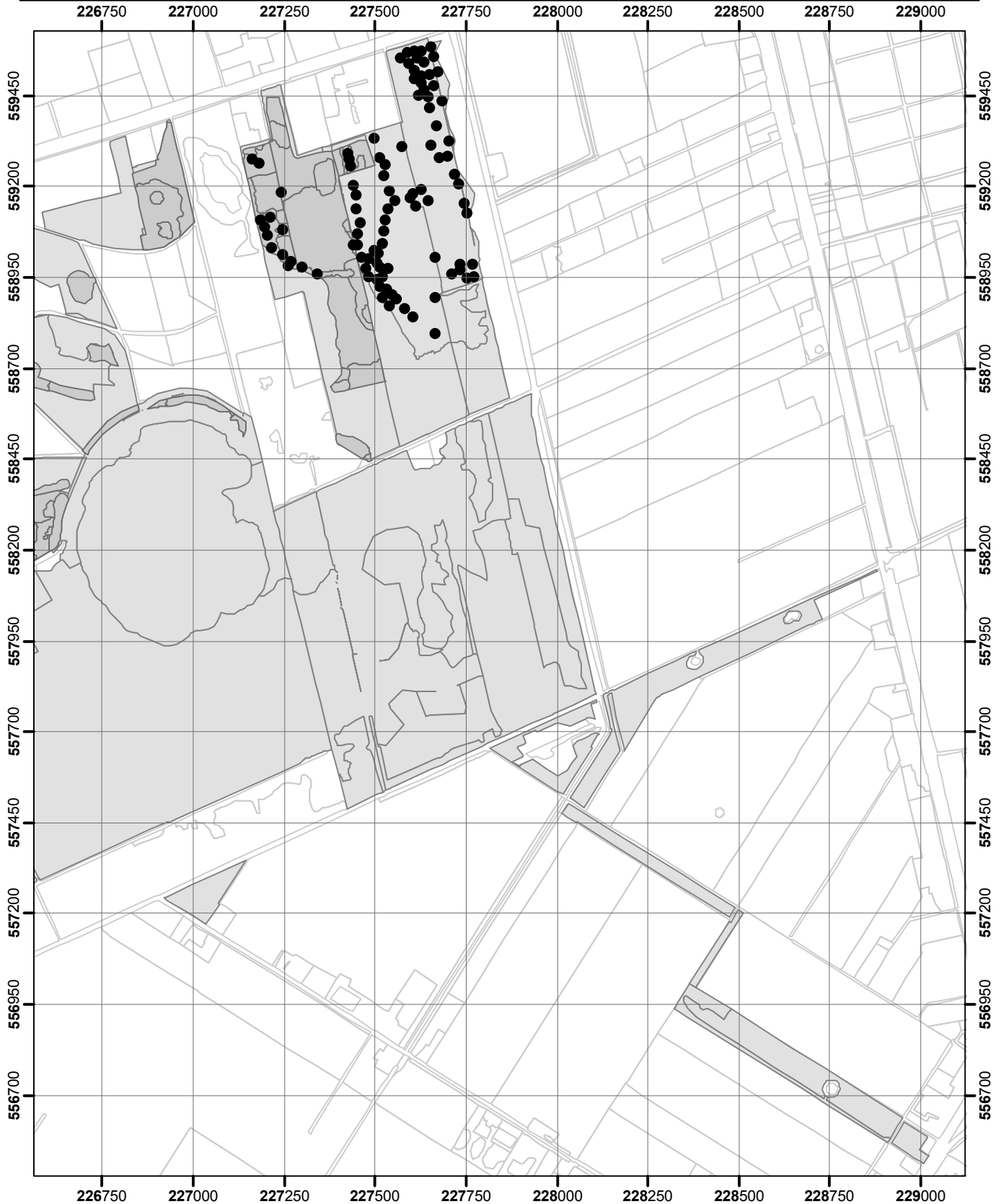
Meters

schaal 1 : 15.000



Bijlage 9. Soortverspreidingskaarten: Fochteloërveen

Grondster-Illecebrum verticillatum



- puntwaarneming
- niet waargenomen
- zeldzaam (r, s)
- weinig algemeen (o, lf)
- algemeen (f, la, ld)
- zeer algemeen (a, d)
- Omgrenzing Florakartering
- Topografie

Vegetatie- en Florakartering Fochteloërveen en Norgersholt 2020

Kaartblad 8

Uitvoering: EGG consult

Copyright ondergrond (c)
Dienst voor kadaster en openbare registers, Apeldoorn.

0 125 250 500 750

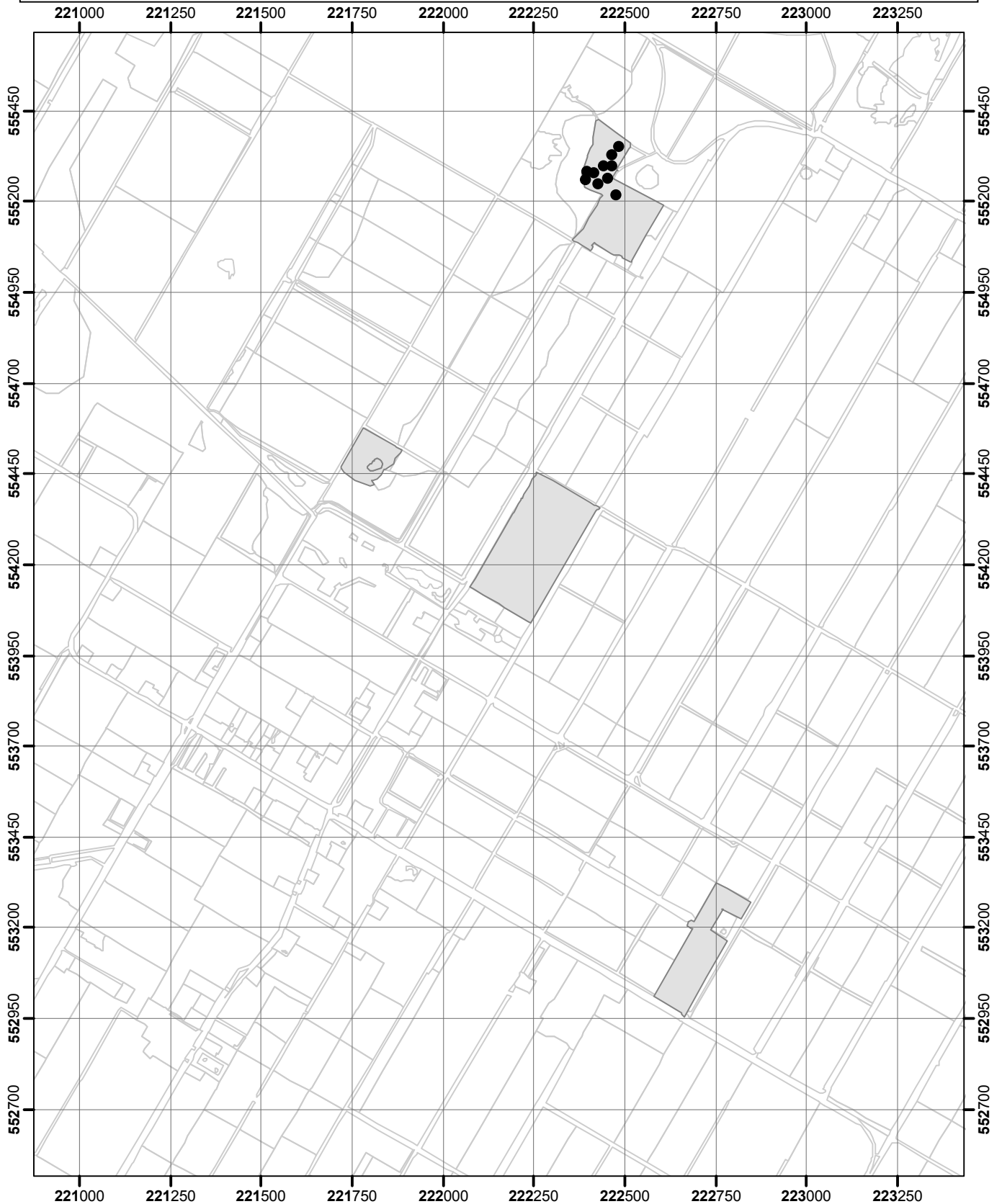
Meters

schaal 1 : 15.000



Bijlage 9. Soortverspreidingskaarten: Fochteloërveen

Grote ratelaar-Rhinanthus angustifolius



- puntwaarneming
- niet waargenomen
- zeldzaam (r, s)
- weinig algemeen (o, lf)
- algemeen (f, la, ld)
- zeer algemeen (a, d)
- Omgrenzing Florakartering
- Topografie

Vegetatie- en Florakartering Fochteloërveen en Norgersholt 2020

Kaartblad 9

Uitvoering: EGG consult

Copyright ondergrond (c)
Dienst voor kadaster en openbare registers, Apeldoorn.

0 125 250 500 750

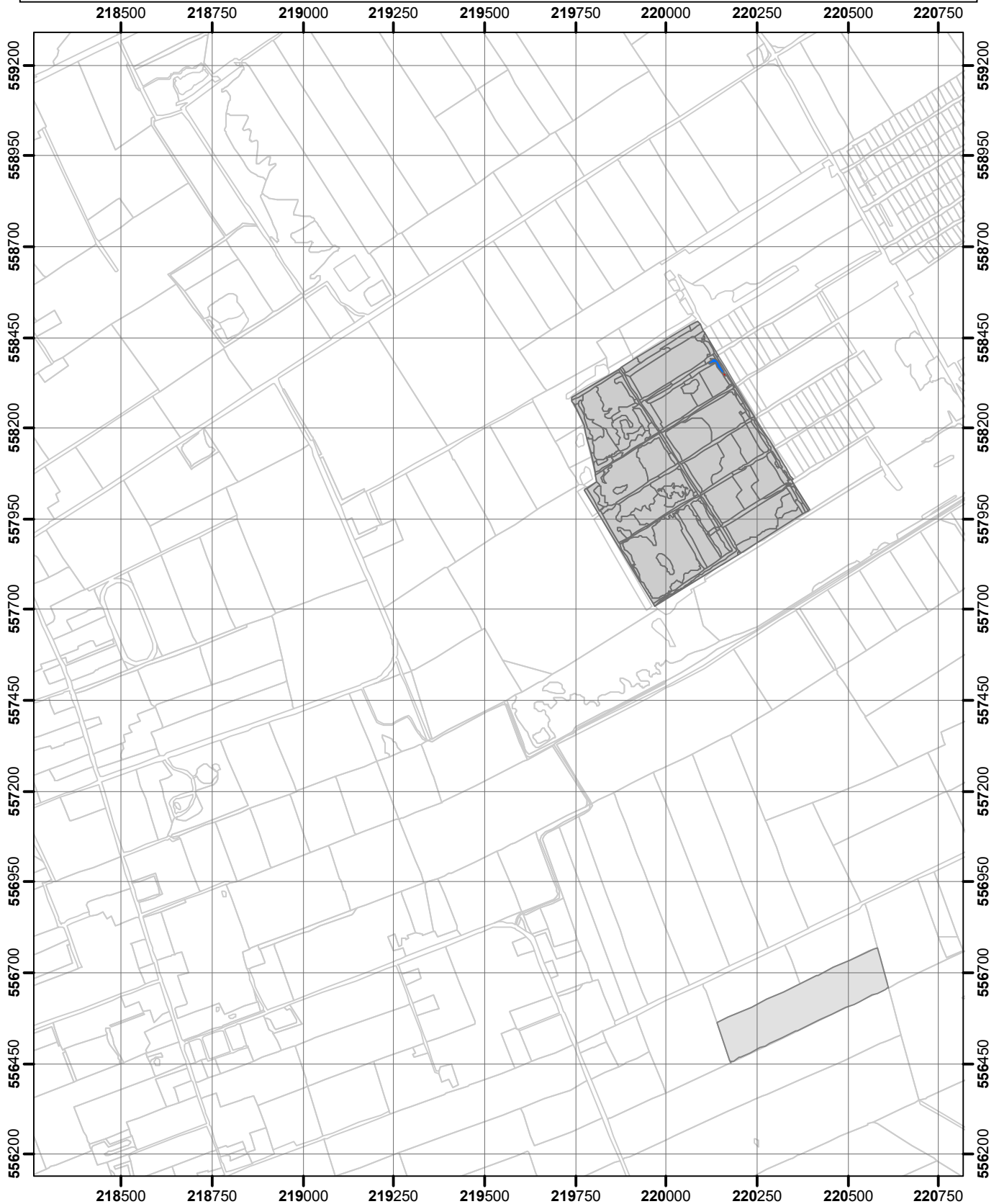
Meters

schaal 1 : 15.000



Bijlage 9. Soortverspreidingskaarten: Fochteloërveen

Grote veenbes-Vaccinium macrocarpon



- puntwaarneming
- niet waargenomen
- zeldzaam (r, s)
- weinig algemeen (o, lf)
- algemeen (f, la, ld)
- zeer algemeen (a, d)
- Omgrenzing Florakartering
- Topografie

Vegetatie- en Florakartering Fochteloërveen en Norgersholt 2020

Kaartblad 4

Uitvoering: EGG consult

Copyright ondergrond (c)
Dienst voor kadaster en openbare registers, Apeldoorn.

0 125 250 500 750

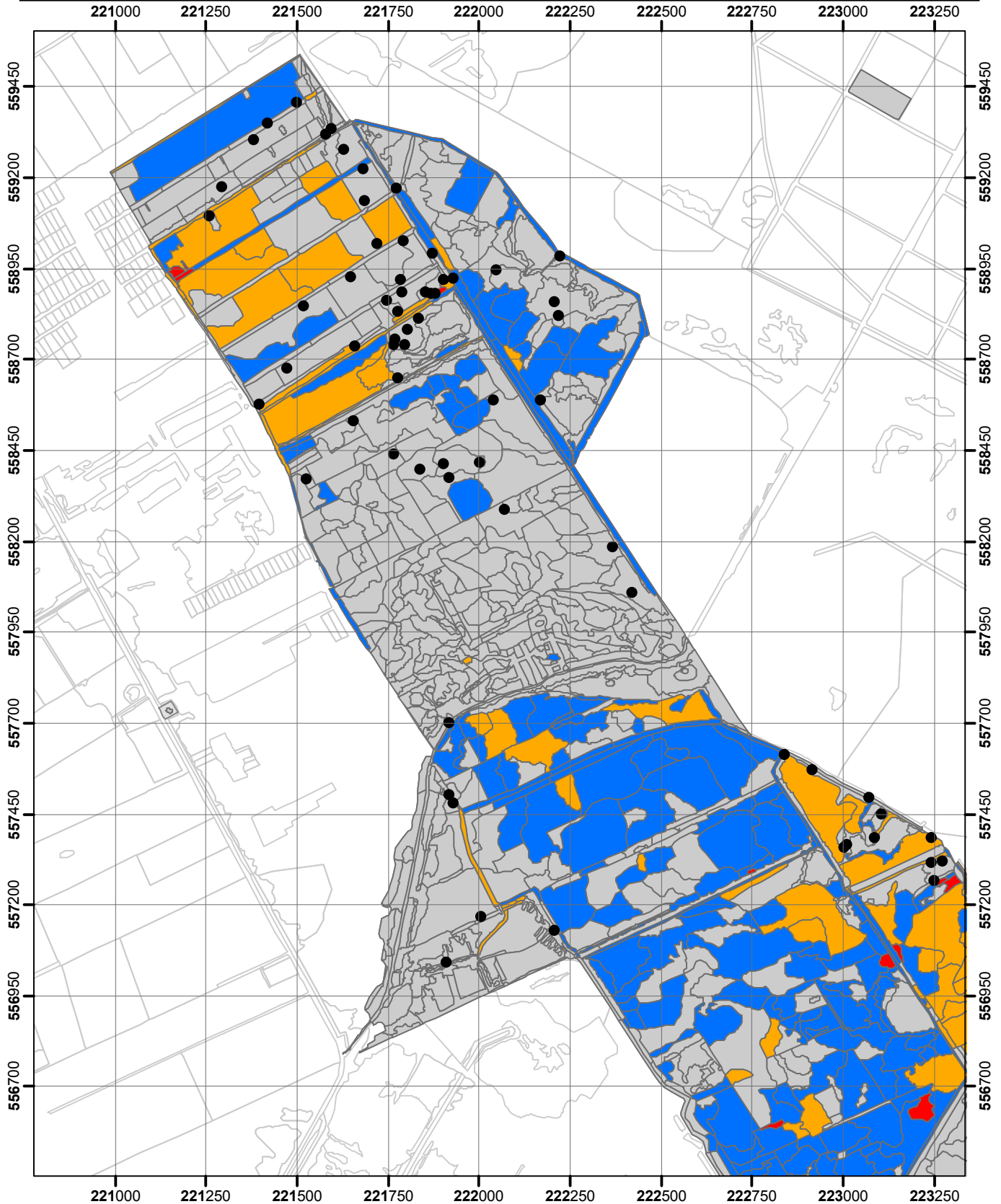
Meters

schaal 1 : 15.000



Bijlage 9. Soortverspreidingskaarten: Fochteloërveen

Grote veenbes-Vaccinium macrocarpon



- puntwaarneming
- niet waargenomen
- zeldzaam (r, s)
- weinig algemeen (o, lf)
- algemeen (f, la, ld)
- zeer algemeen (a, d)
- Omgrenzing Florakartering
- Topografie

Vegetatie- en Florakartering Fochteloërveen en Norgersholt 2020

Kaartblad 5

Uitvoering: EGG consult

Copyright ondergrond (c)
Dienst voor kadaster en openbare registers, Apeldoorn.

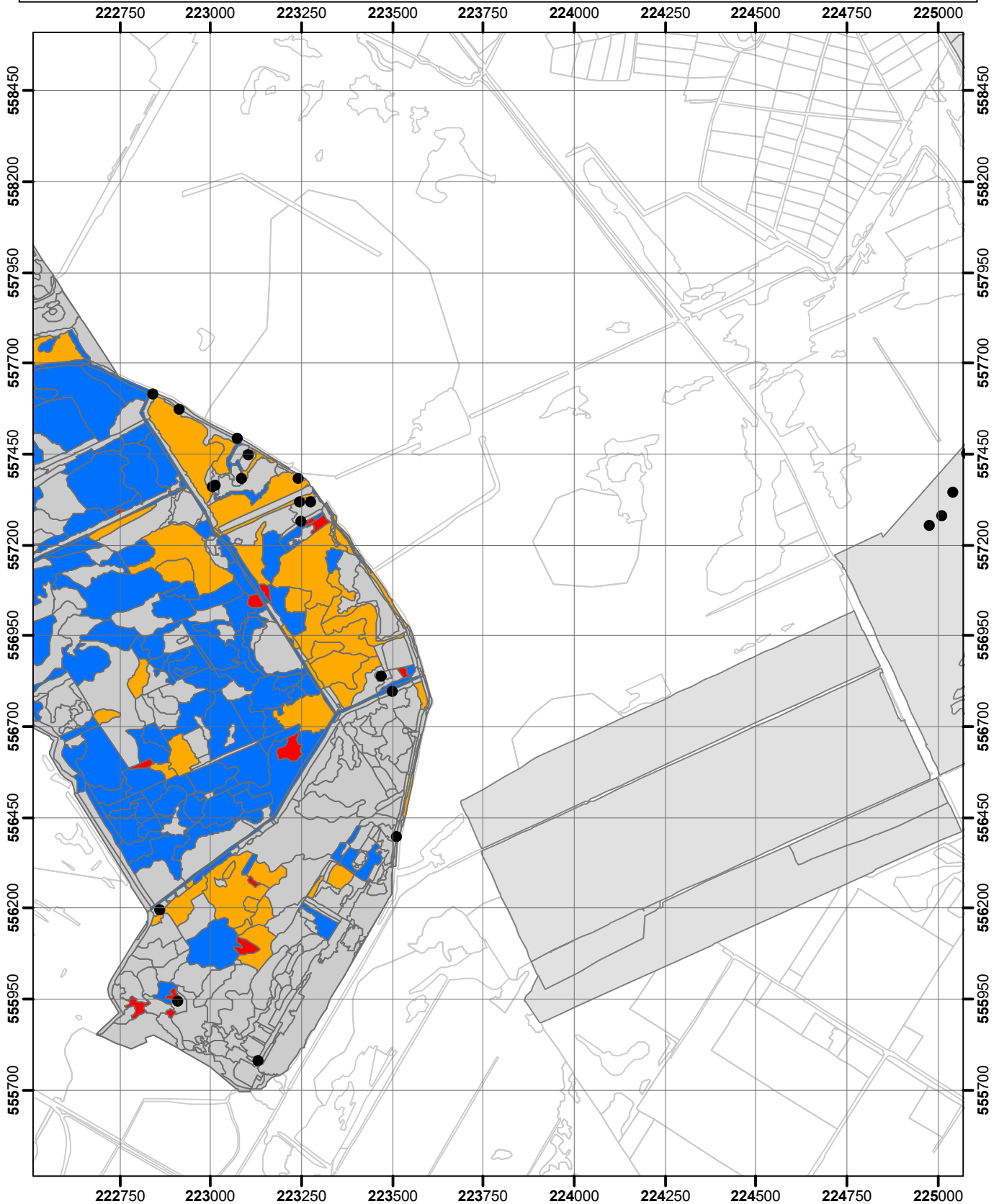
0 125 250 500 750
Meters

schaal 1 : 15.000



Bijlage 9. Soortverspreidingskaarten: Fochteloërveen

Grote veenbes-Vaccinium macrocarpon



- puntwaarneming
- niet waargenomen
- zeldzaam (r, s)
- weinig algemeen (o, lf)
- algemeen (f, la, ld)
- zeer algemeen (a, d)
- Omgrenzing Floracartering
- Topografie

Vegetatie- en Floracartering Fochteloërveen en Norgersholt 2020

Kaartblad 6

Uitvoering: EGG consult

Copyright ondergrond (c)
Dienst voor kadaster en openbare registers, Apeldoorn.

0 125 250 500 750

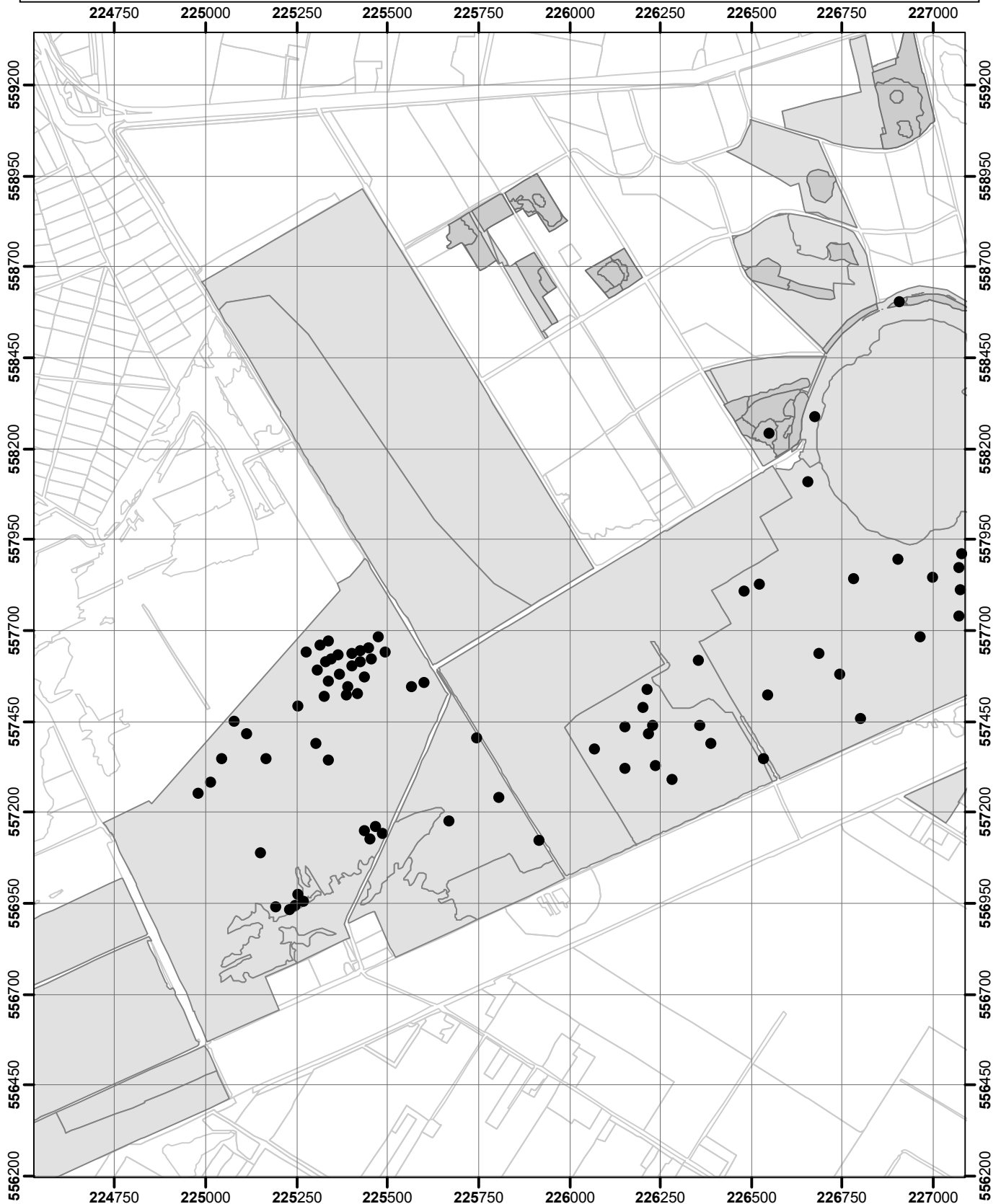
Meters

schaal 1 : 15.000



Bijlage 9. Soortverspreidingskaarten: Fochteloërveen

Grote veenbes-Vaccinium macrocarpon



- puntwaarneming
- niet waargenomen
- zeldzaam (r, s)
- weinig algemeen (o, lf)
- algemeen (f, la, ld)
- zeer algemeen (a, d)
- Omgrenzing Florakartering
- Topografie

Vegetatie- en Florakartering Fochteloërveen en Norgersholt 2020

Kaartblad 7

Uitvoering: EGG consult

Copyright ondergrond (c)
Dienst voor kadaster en openbare registers, Apeldoorn.

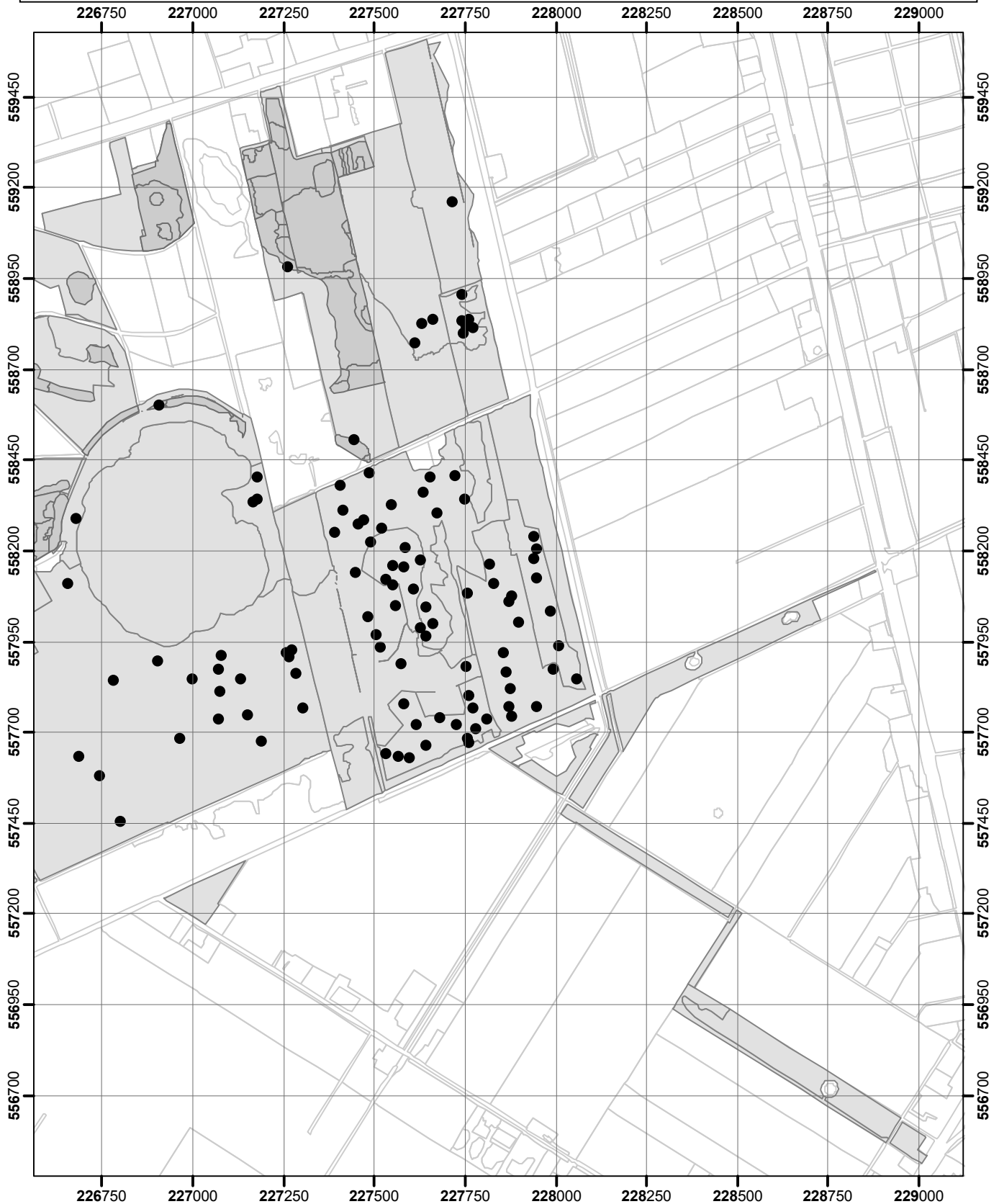
0 125 250 500 750
Meters

schaal 1 : 15.000



Bijlage 9. Soortverspreidingskaarten: Fochteloërveen

Grote veenbes-Vaccinium macrocarpon



- puntwaarneming
- niet waargenomen
- zeldzaam (r, s)
- weinig algemeen (o, lf)
- algemeen (f, la, ld)
- zeer algemeen (a, d)
- Omgrenzing Florakartering
- Topografie

Vegetatie- en Florakartering Fochteloërveen en Norgersholt 2020

Kaartblad 8

Uitvoering: EGG consult

Copyright ondergrond (c)
Dienst voor kadaster en openbare registers, Apeldoorn.

0 125 250 500 750

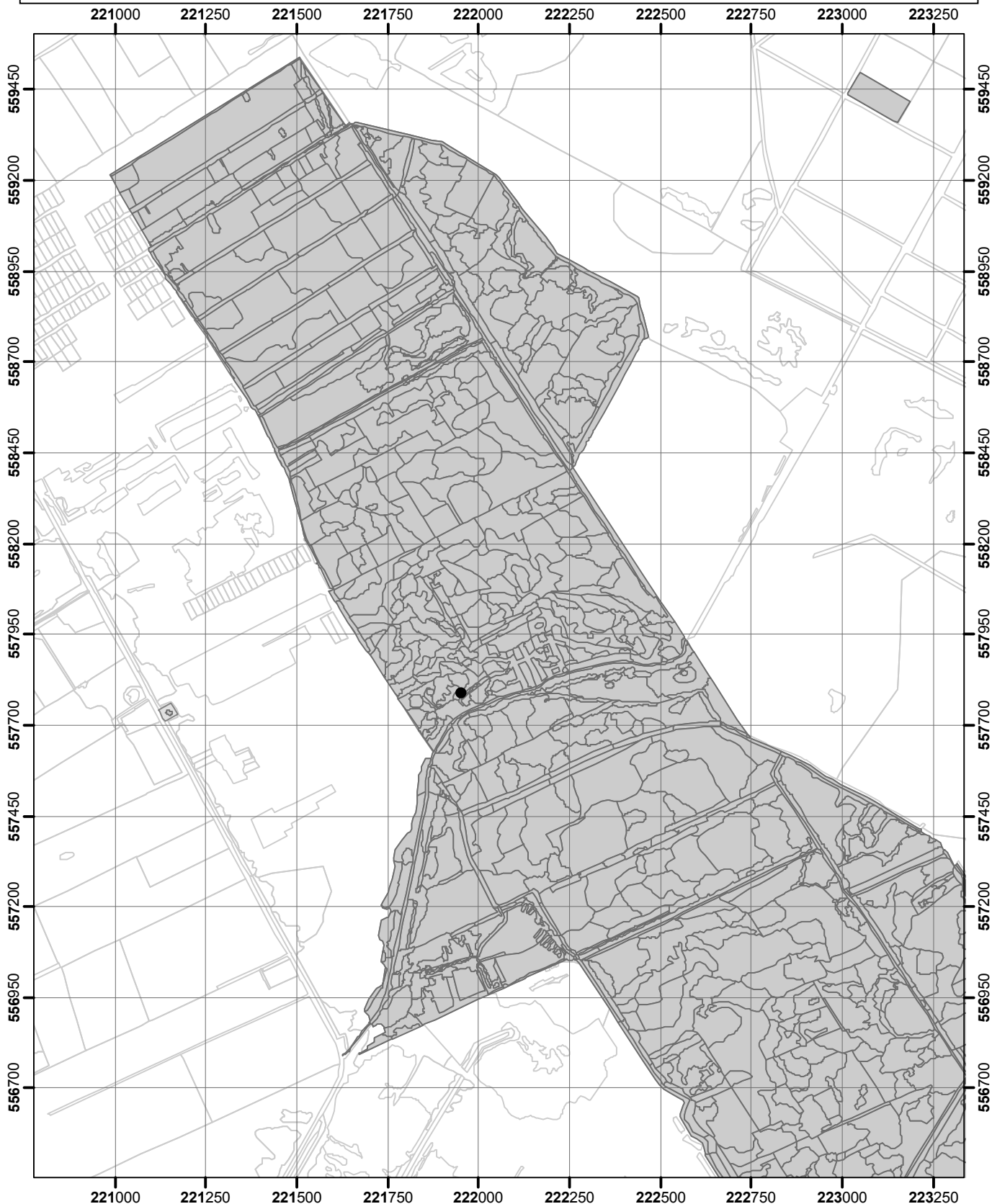
Meters

schaal 1 : 15.000



Bijlage 9. Soortverspreidingskaarten: Fochteloërveen

Hondsvioltje-Viola canina



- puntwaarneming
- niet waargenomen
- zeldzaam (r, s)
- weinig algemeen (o, lf)
- algemeen (f, la, ld)
- zeer algemeen (a, d)
- Omgrenzing Florakartering
- Topografie

Vegetatie- en Florakartering Fochteloërveen en Norgersholt 2020

Kaartblad 5

Uitvoering: EGG consult

Copyright ondergrond (c)
Dienst voor kadaster en openbare registers, Apeldoorn.

0 125 250 500 750

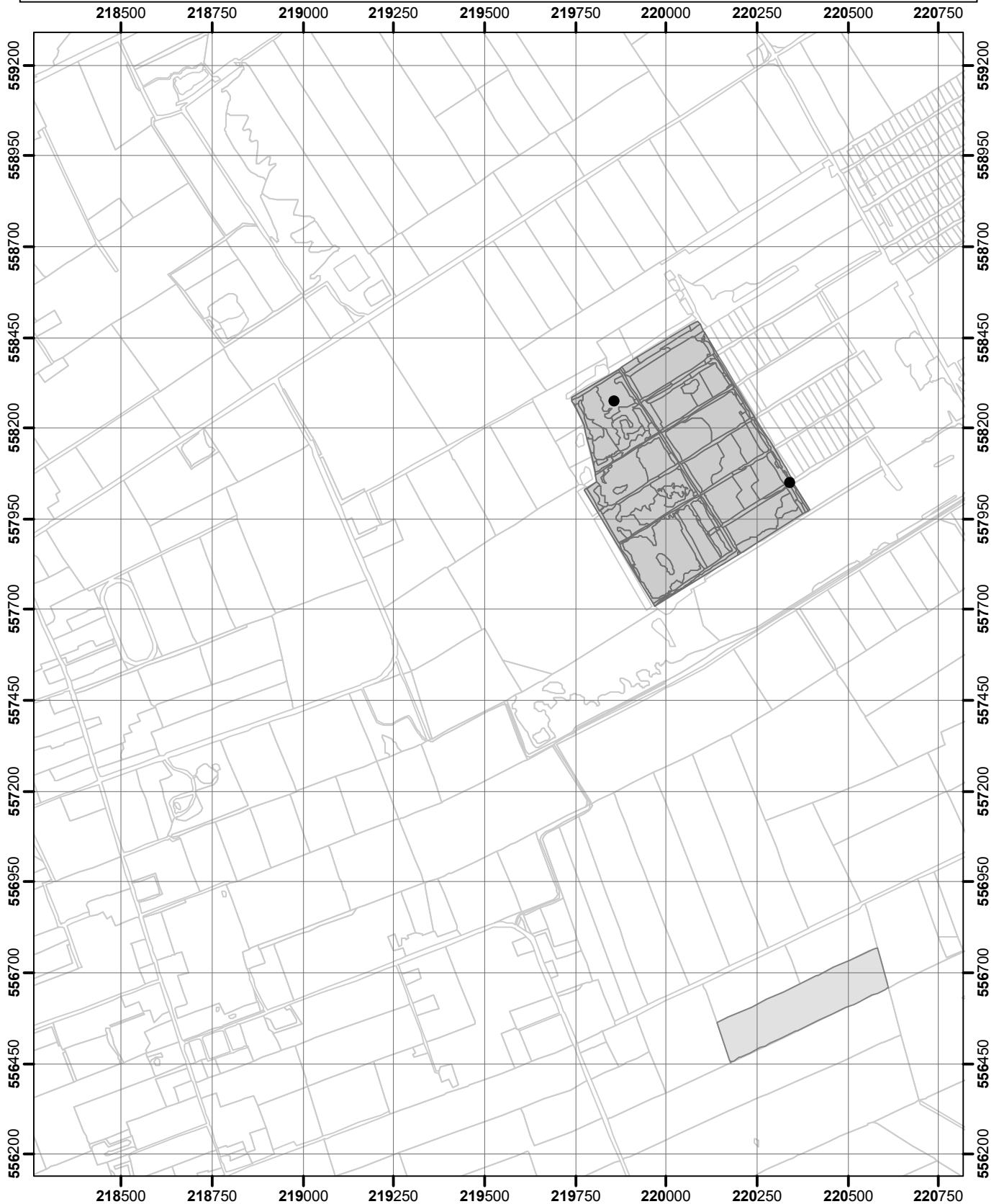
Meters

schaal 1 : 15.000



Bijlage 9. Soortverspreidingskaarten: Fochteloërveen

Hoogveenveenmos-Sphagnum magellanicum



- puntwaarneming
- niet waargenomen
- zeldzaam (r, s)
- weinig algemeen (o, lf)
- algemeen (f, la, ld)
- zeer algemeen (a, d)
- Omgrenzing Florakartering
- Topografie

Vegetatie- en Florakartering Fochteloërveen en Norgersholt 2020

Kaartblad 4

Uitvoering: EGG consult

Copyright ondergrond (c)
Dienst voor kadaster en openbare registers, Apeldoorn.

0 125 250 500 750

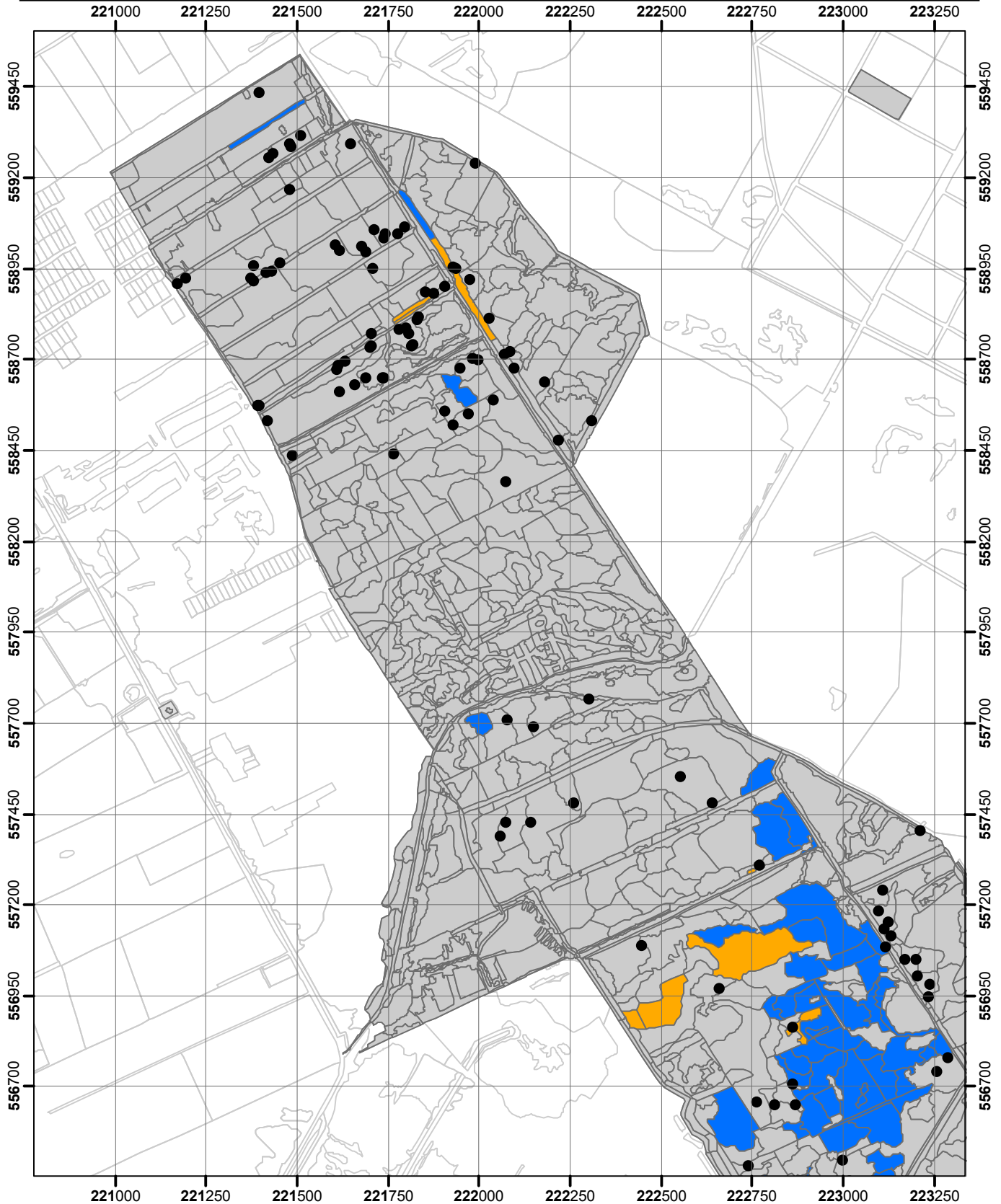
Meters

schaal 1 : 15.000



Bijlage 9. Soortverspreidingskaarten: Fochteloërveen

Hoogveenveenmos-*Sphagnum magellanicum*



- puntwaarneming
- niet waargenomen
- zeldzaam (r, s)
- weinig algemeen (o, lf)
- algemeen (f, la, ld)
- zeer algemeen (a, d)
- Omgrenzing Florakartering
- Topografie

Vegetatie- en Florakartering Fochteloërveen en Norgersholt 2020

Kaartblad 5

Uitvoering: EGG consult

Copyright ondergrond (c)
Dienst voor kadaster en openbare registers, Apeldoorn.

0 125 250 500 750

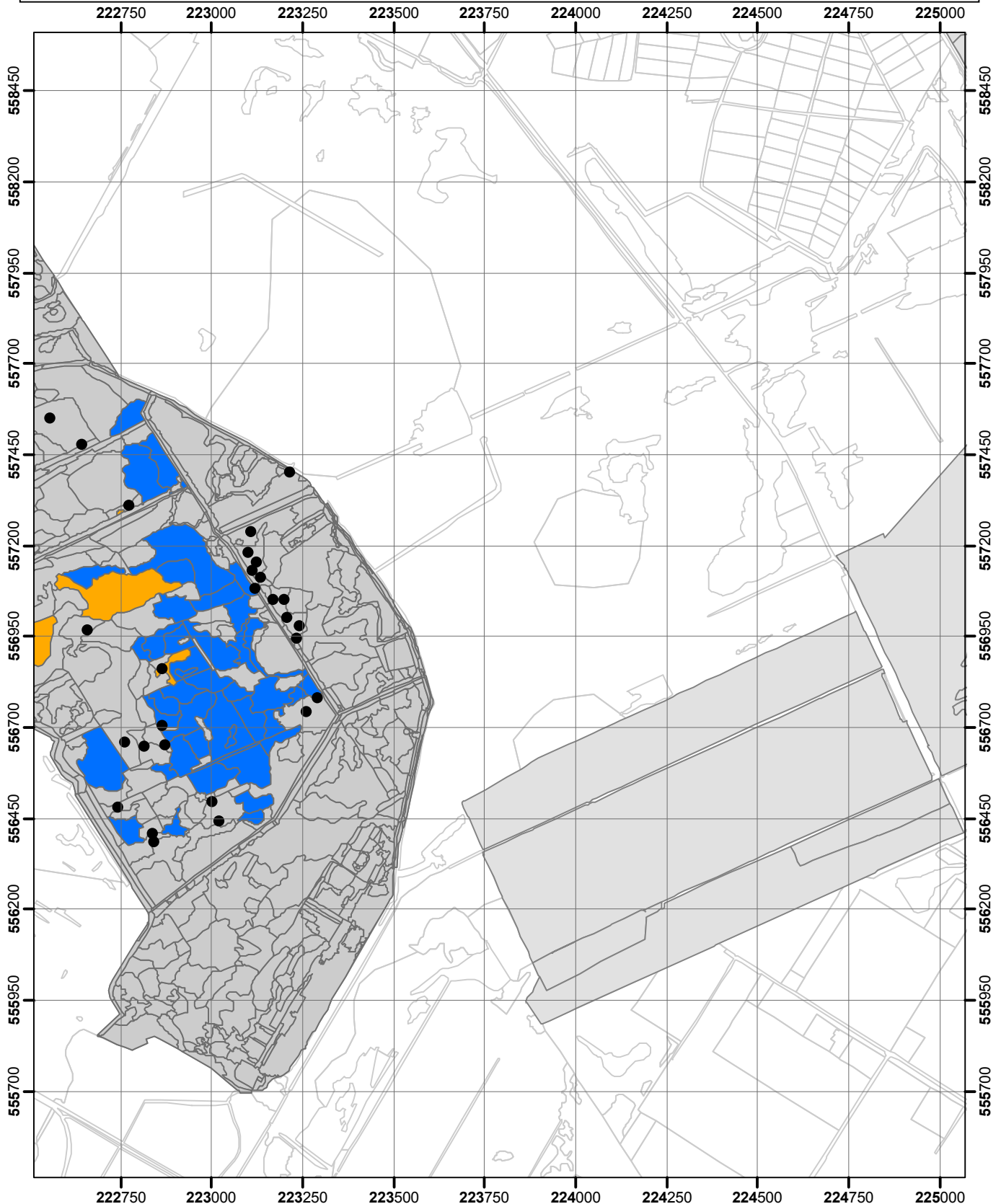
Meters

schaal 1 : 15.000



Bijlage 9. Soortverspreidingskaarten: Fochteloërveen

Hoogveenveenmos-Sphagnum magellanicum



- puntwaarneming
- niet waargenomen
- zeldzaam (r, s)
- weinig algemeen (o, lf)
- algemeen (f, la, ld)
- zeer algemeen (a, d)
- Omgrenzing Florakartering
- Topografie

Vegetatie- en Florakartering Fochteloërveen en Norgersholt 2020

Kaartblad 6

Uitvoering: EGG consult

Copyright ondergrond (c)

Dienst voor kadastrer en openbare registers, Apeldoorn.

0 125 250 500 750

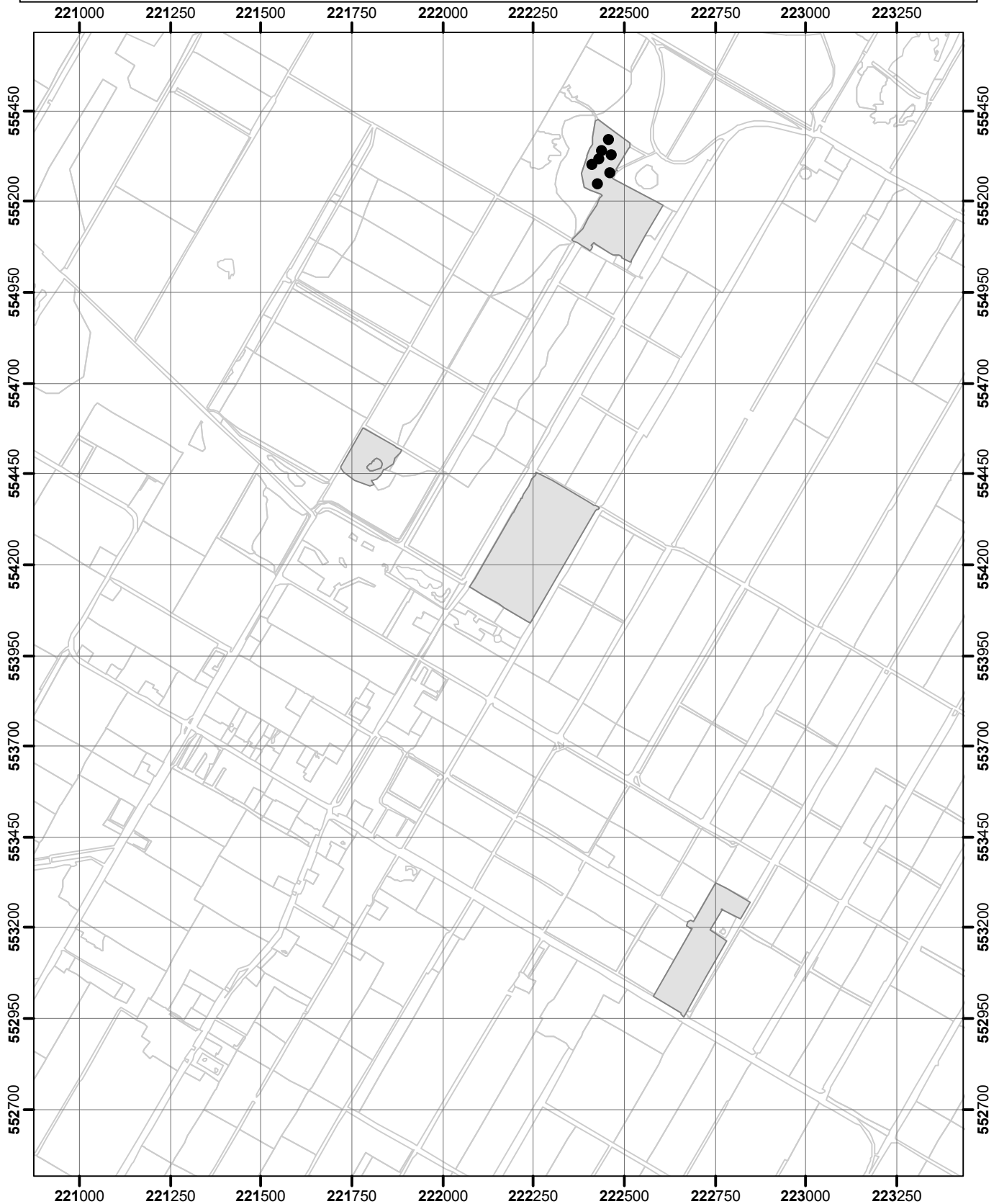
Meters

schaal 1 : 15.000



Bijlage 9. Soortverspreidingskaarten: Fochteloërveen

Kamvaren-Dryopteris cristata



- puntwaarneming
- niet waargenomen
- zeldzaam (r, s)
- weinig algemeen (o, lf)
- algemeen (f, la, ld)
- zeer algemeen (a, d)
- Omgrenzing Florakartering
- Topografie

Vegetatie- en Florakartering Fochteloërveen en Norgersholt 2020

Kaartblad 9

Uitvoering: EGG consult

Copyright ondergrond (c)
Dienst voor kadaster en openbare registers, Apeldoorn.

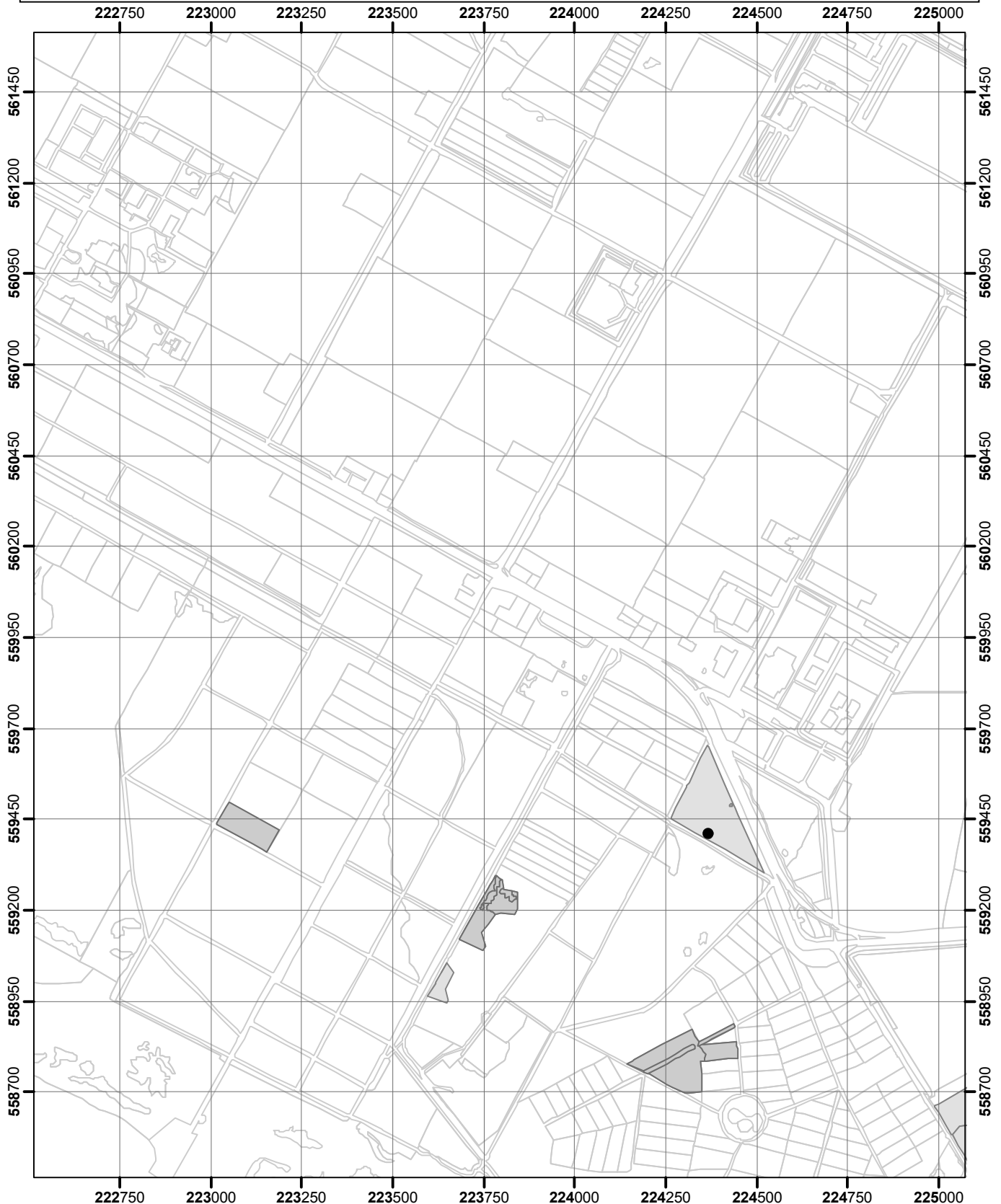
0 125 250 500 750
Meters

schaal 1 : 15.000



Bijlage 9. Soortverspreidingskaarten: Fochteloërveen

Klein blaasjeskruid-Utricularia minor



- puntwaarneming
- niet waargenomen
- zeldzaam (r, s)
- weinig algemeen (o, lf)
- algemeen (f, la, ld)
- zeer algemeen (a, d)
- Omgrenzing Florakartering
- Topografie

Vegetatie- en Florakartering Fochteloërveen en Norgersholt 2020

Kaartblad 3

Uitvoering: EGG consult

Copyright ondergrond (c)
Dienst voor kadaster en openbare registers, Apeldoorn.

0 125 250 500 750

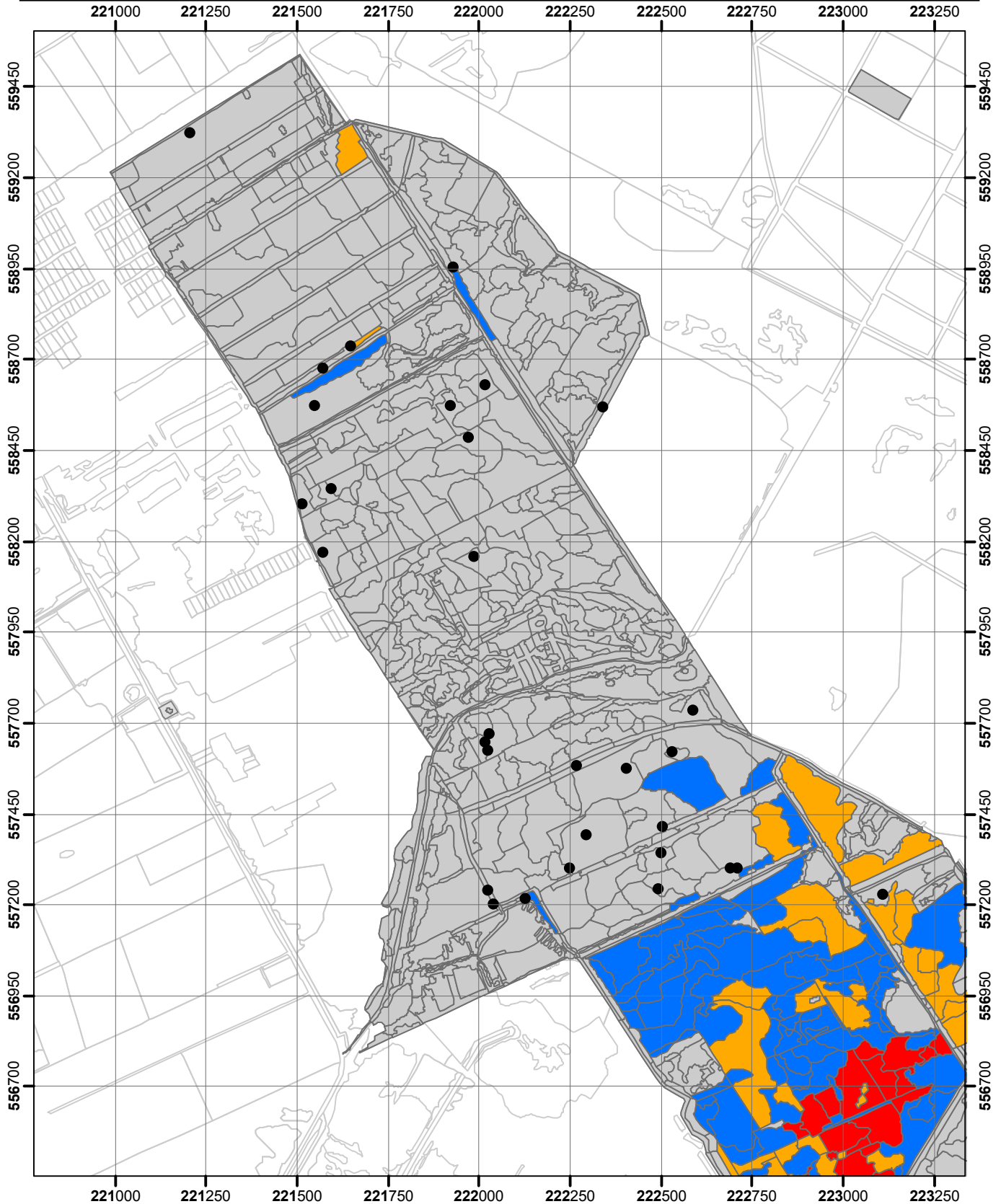
Meters

schaal 1 : 15.000



Bijlage 9. Soortverspreidingskaarten: Fochteloërveen

Kleine veenbes-Vaccinium oxycoccos



- puntwaarneming
- niet waargenomen
- zeldzaam (r, s)
- weinig algemeen (o, lf)
- algemeen (f, la, ld)
- zeer algemeen (a, d)
- Omgrenzing Florakartering
- Topografie

Vegetatie- en Florakartering Fochteloërveen en Norgersholt 2020

Kaartblad 5

Uitvoering: EGG consult

Copyright ondergrond (c)
Dienst voor kadaster en openbare registers, Apeldoorn.

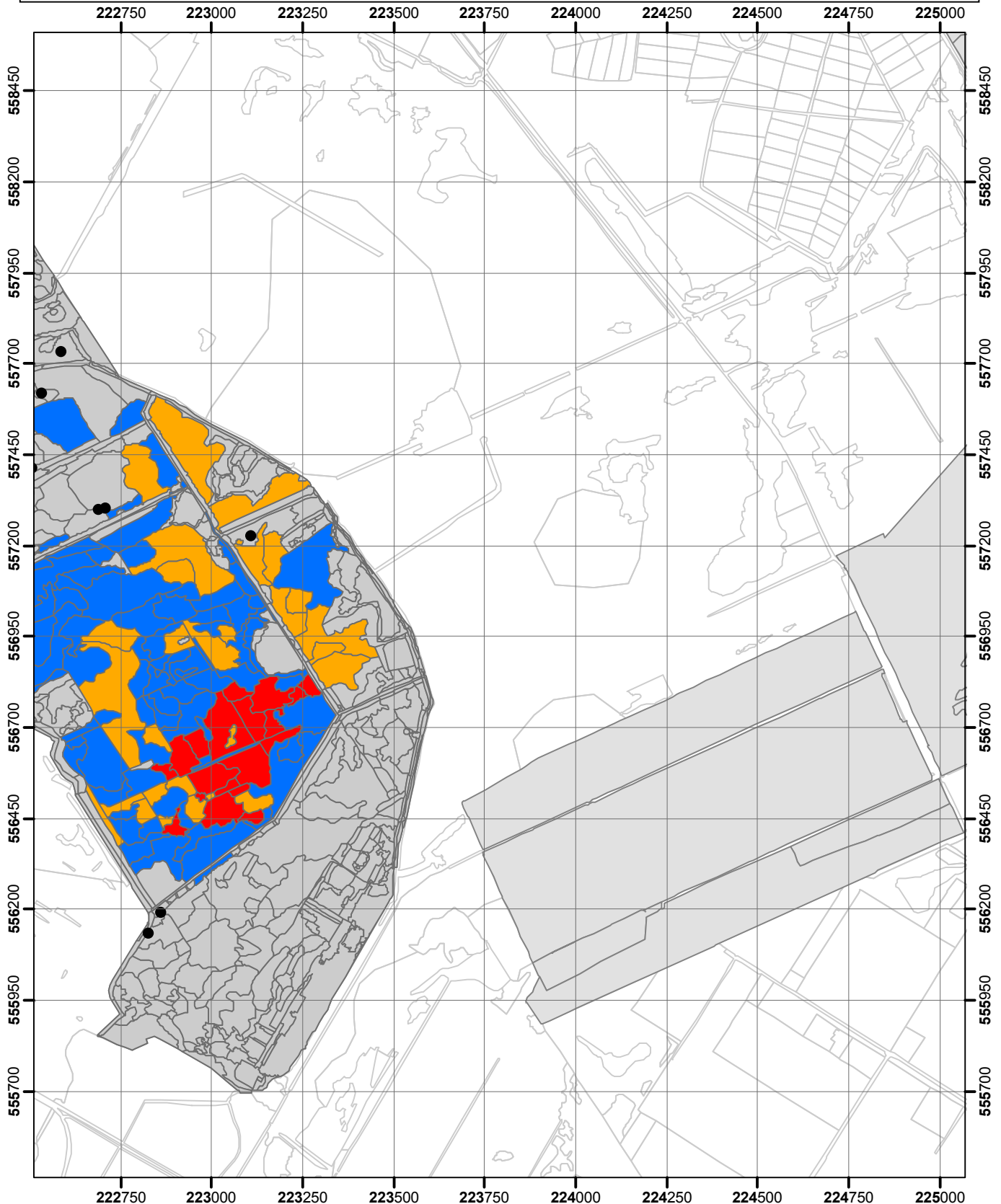
0 125 250 500 750
Meters

schaal 1 : 15.000



Bijlage 9. Soortverspreidingskaarten: Fochteloërveen

Kleine veenbes-Vaccinium oxycoccos



- puntwaarneming
- niet waargenomen
- zeldzaam (r, s)
- weinig algemeen (o, lf)
- algemeen (f, la, ld)
- zeer algemeen (a, d)
- Omgrenzing Florakartering
- Topografie

Vegetatie- en Florakartering Fochteloërveen en Norgersholt 2020

Kaartblad 6

Uitvoering: EGG consult

Copyright ondergrond (c)

Dienst voor kadaster en openbare registers, Apeldoorn.

0 125 250 500 750

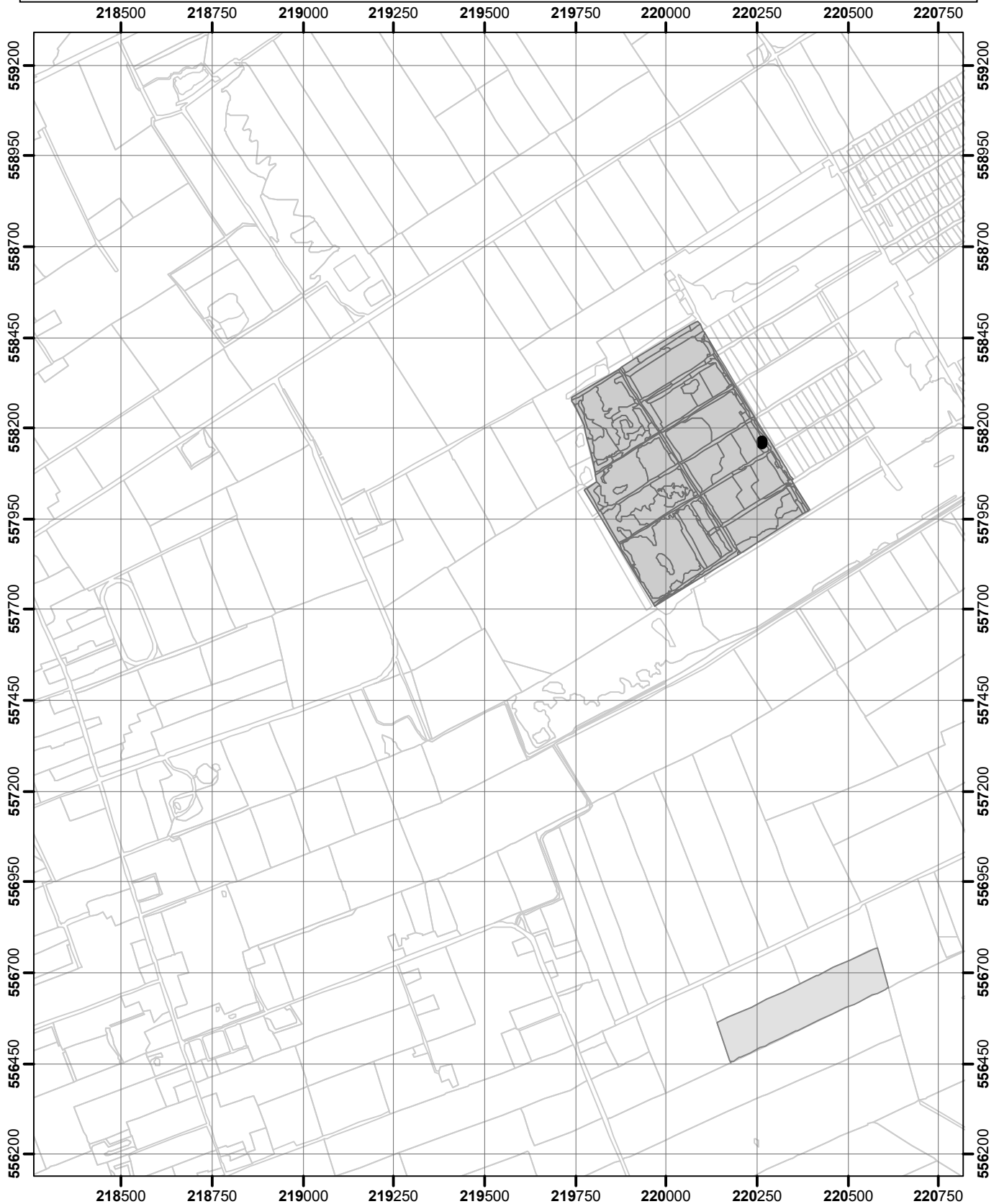
Meters

schaal 1 : 15.000



Bijlage 9. Soortverspreidingskaarten: Fochteloërveen

Kleine zonnedauw-Drosera intermedia



- puntwaarneming
- niet waargenomen
- zeldzaam (r, s)
- weinig algemeen (o, lf)
- algemeen (f, la, ld)
- zeer algemeen (a, d)
- Omgrenzing Florakartering
- Topografie

Vegetatie- en Florakartering Fochteloërveen en Norgersholt 2020

Kaartblad 4

Uitvoering: EGG consult

Copyright ondergrond (c)
Dienst voor kadaster en openbare registers, Apeldoorn.

0 125 250 500 750
Meters

EGG
CONSULT
schaal 1 : 15.000

Bijlage 9. Soortverspreidingskaarten: Fochteloërveen

Kleine zonnedauw-Drosera intermedia



- puntwaarneming
- niet waargenomen
- zeldzaam (r, s)
- weinig algemeen (o, lf)
- algemeen (f, la, ld)
- zeer algemeen (a, d)
- Omgrenzing Florakartering
- Topografie

Vegetatie- en Florakartering Fochteloërveen en Norgersholt 2020

Kaartblad 5

Uitvoering: EGG consult

Copyright ondergrond (c)
Dienst voor kadaster en openbare registers, Apeldoorn.

0 125 250 500 750

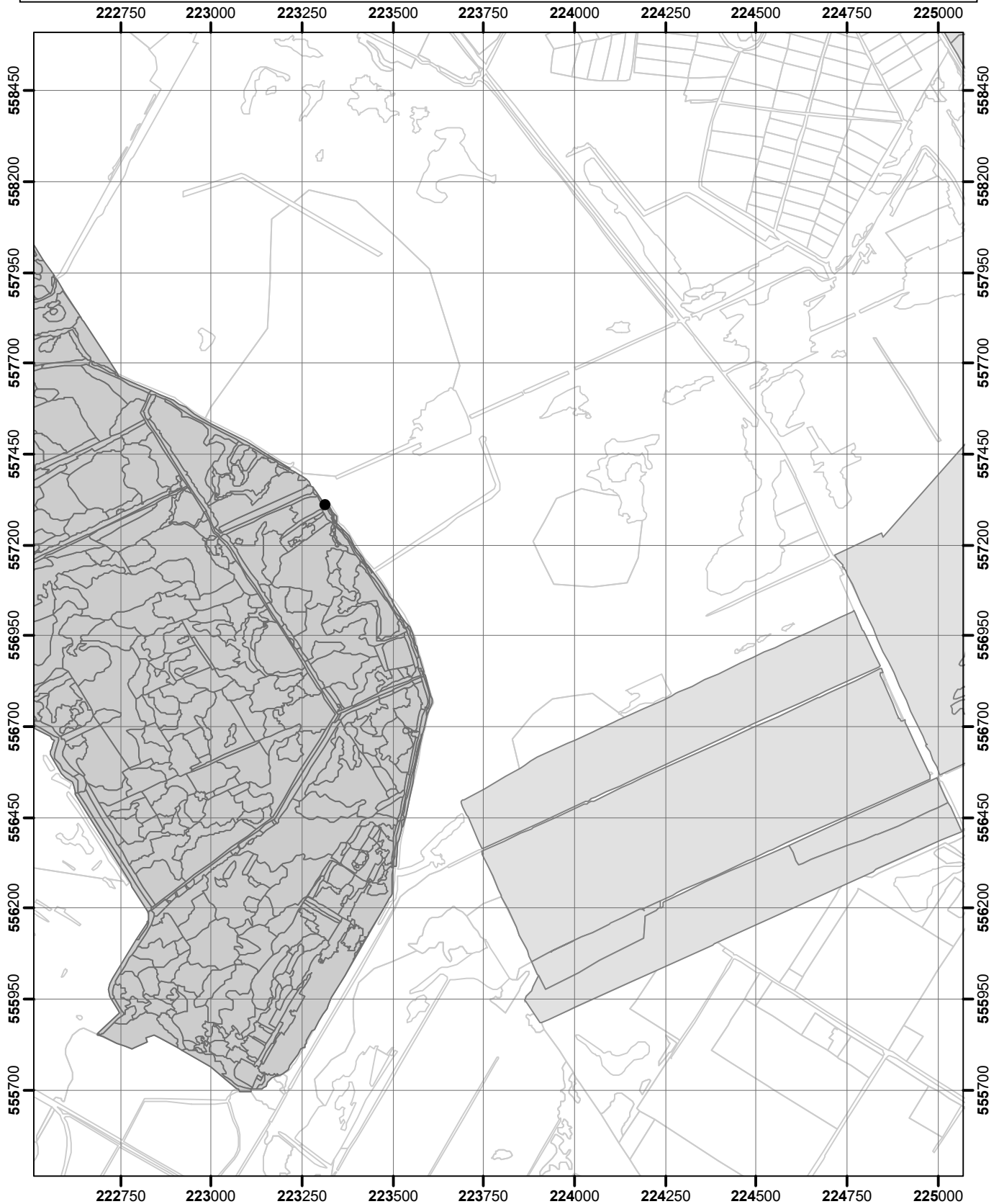
Meters

schaal 1 : 15.000



Bijlage 9. Soortverspreidingskaarten: Fochteloërveen

Kleine zonnedauw-Drosera intermedia



- puntwaarneming
- niet waargenomen
- zeldzaam (r, s)
- weinig algemeen (o, lf)
- algemeen (f, la, ld)
- zeer algemeen (a, d)
- Omgrenzing Florakartering
- Topografie

Vegetatie- en Florakartering Fochteloërveen en Norgersholt 2020

Kaartblad 6

Uitvoering: EGG consult

Copyright ondergrond (c)
Dienst voor kadaster en openbare registers, Apeldoorn.

0 125 250 500 750

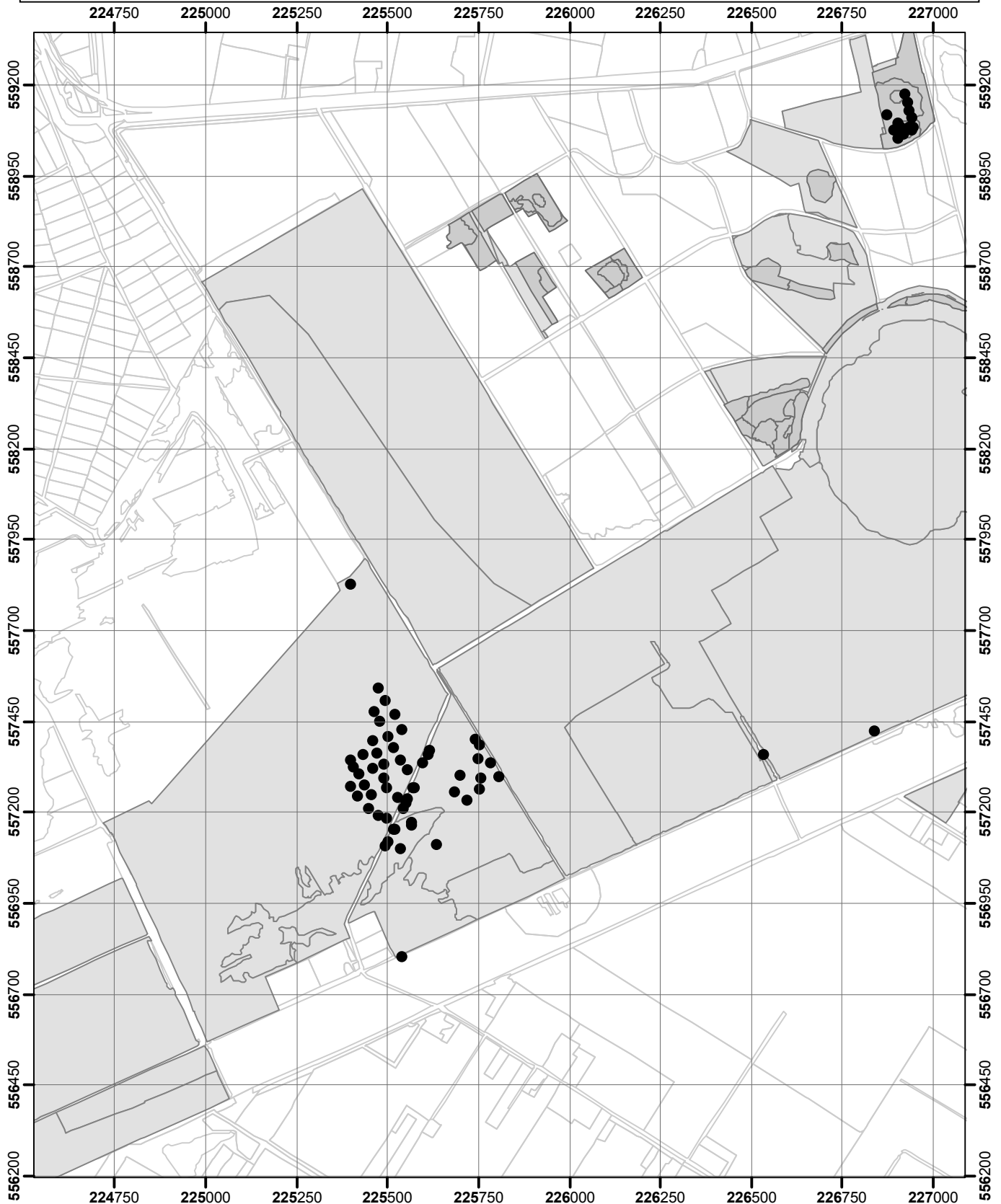
Meters

schaal 1 : 15.000



Bijlage 9. Soortverspreidingskaarten: Fochteloërveen

Kleine zonnedauw-Drosera intermedia



- puntwaarneming
- niet waargenomen
- zeldzaam (r, s)
- weinig algemeen (o, lf)
- algemeen (f, la, ld)
- zeer algemeen (a, d)
- Omgrenzing Florakartering
- Topografie

Vegetatie- en Florakartering Fochteloërveen en Norgersholt 2020

Kaartblad 7

Uitvoering: EGG consult

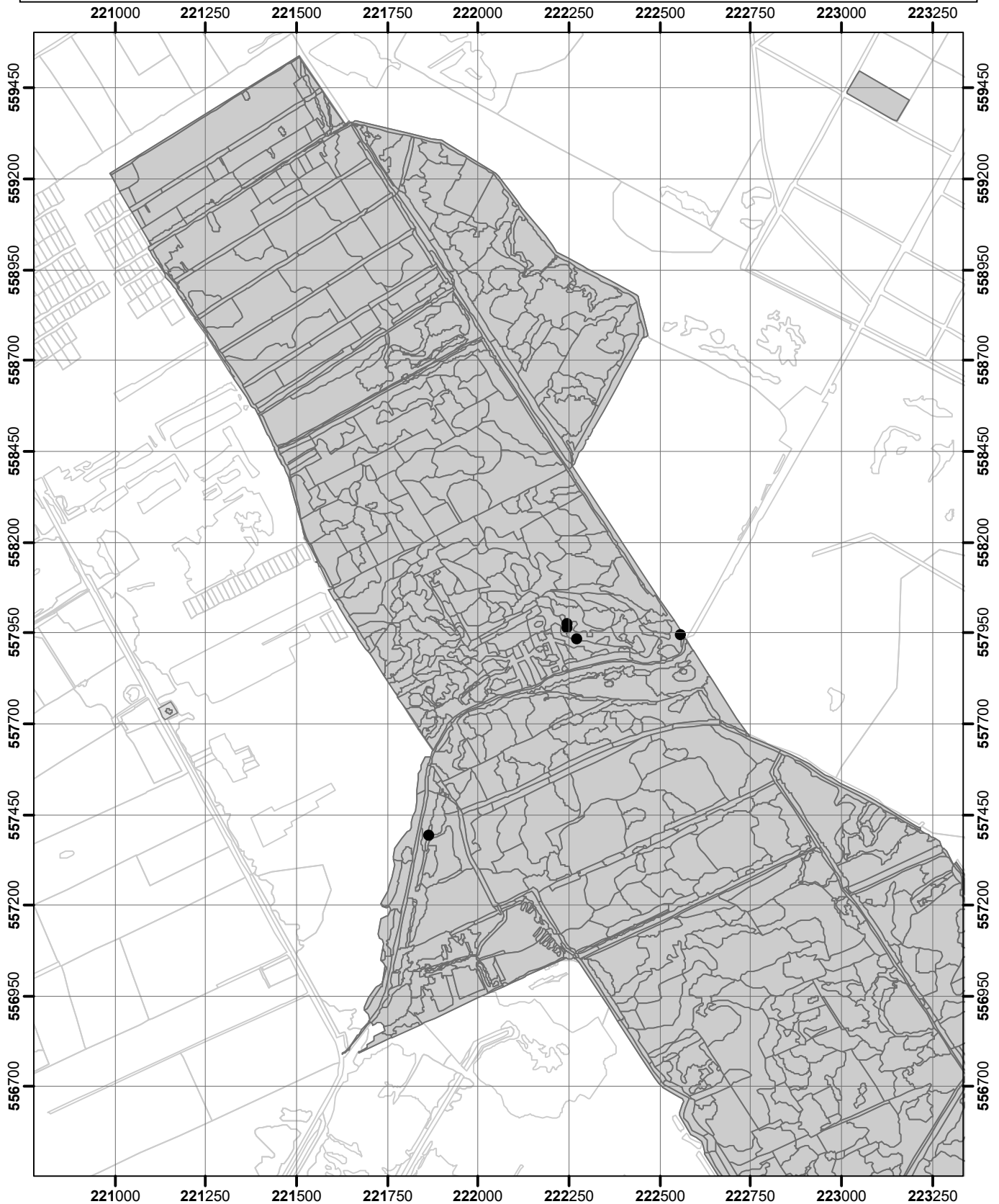
Copyright ondergrond (c)
Dienst voor kadaster en openbare registers, Apeldoorn.

0 125 250 500 750
Meters

EGG
CONSULT
schaal 1 : 15.000

Bijlage 9. Soortverspreidingskaarten: Fochteloërveen

Klokjesgentiaan-Gentiana pneumonanthe



- puntwaarneming
- niet waargenomen
- zeldzaam (r, s)
- weinig algemeen (o, lf)
- algemeen (f, la, ld)
- zeer algemeen (a, d)
- Omgrenzing Florakartering
- Topografie

Vegetatie- en Florakartering Fochteloërveen en Norgersholt 2020

Kaartblad 5

Uitvoering: EGG consult

Copyright ondergrond (c)
Dienst voor kadaster en openbare registers, Apeldoorn.

0 125 250 500 750

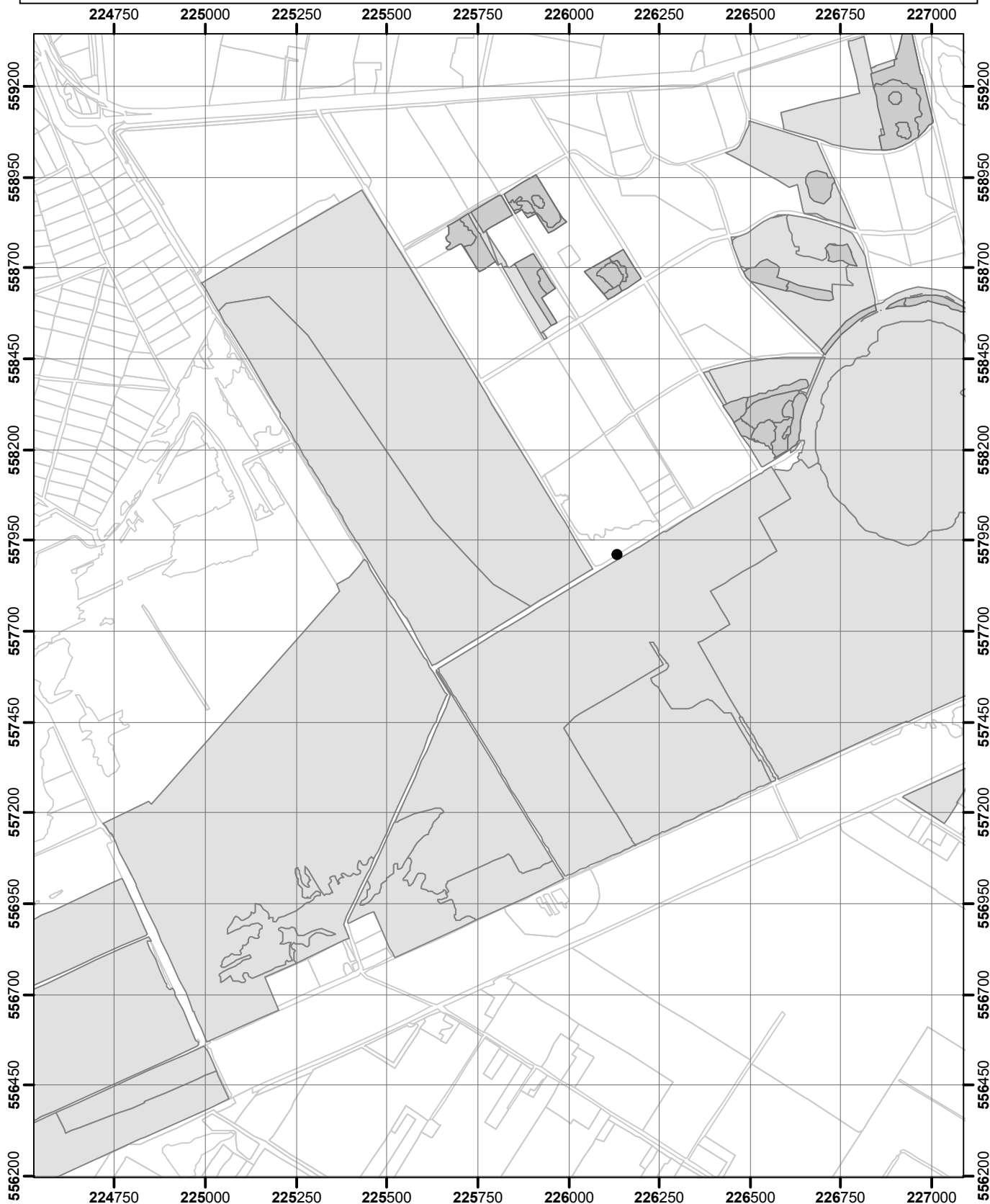
Meters

schaal 1 : 15.000



Bijlage 9. Soortverspreidingskaarten: Fochteloërveen

Knoopkruid-Centaurea jacea



- puntwaarneming
- niet waargenomen
- zeldzaam (r, s)
- weinig algemeen (o, lf)
- algemeen (f, la, ld)
- zeer algemeen (a, d)
- Omgrenzing Florakartering
- Topografie

Vegetatie- en Florakartering Fochteloërveen en Norgersholt 2020

Kaartblad 7

Uitvoering: EGG consult

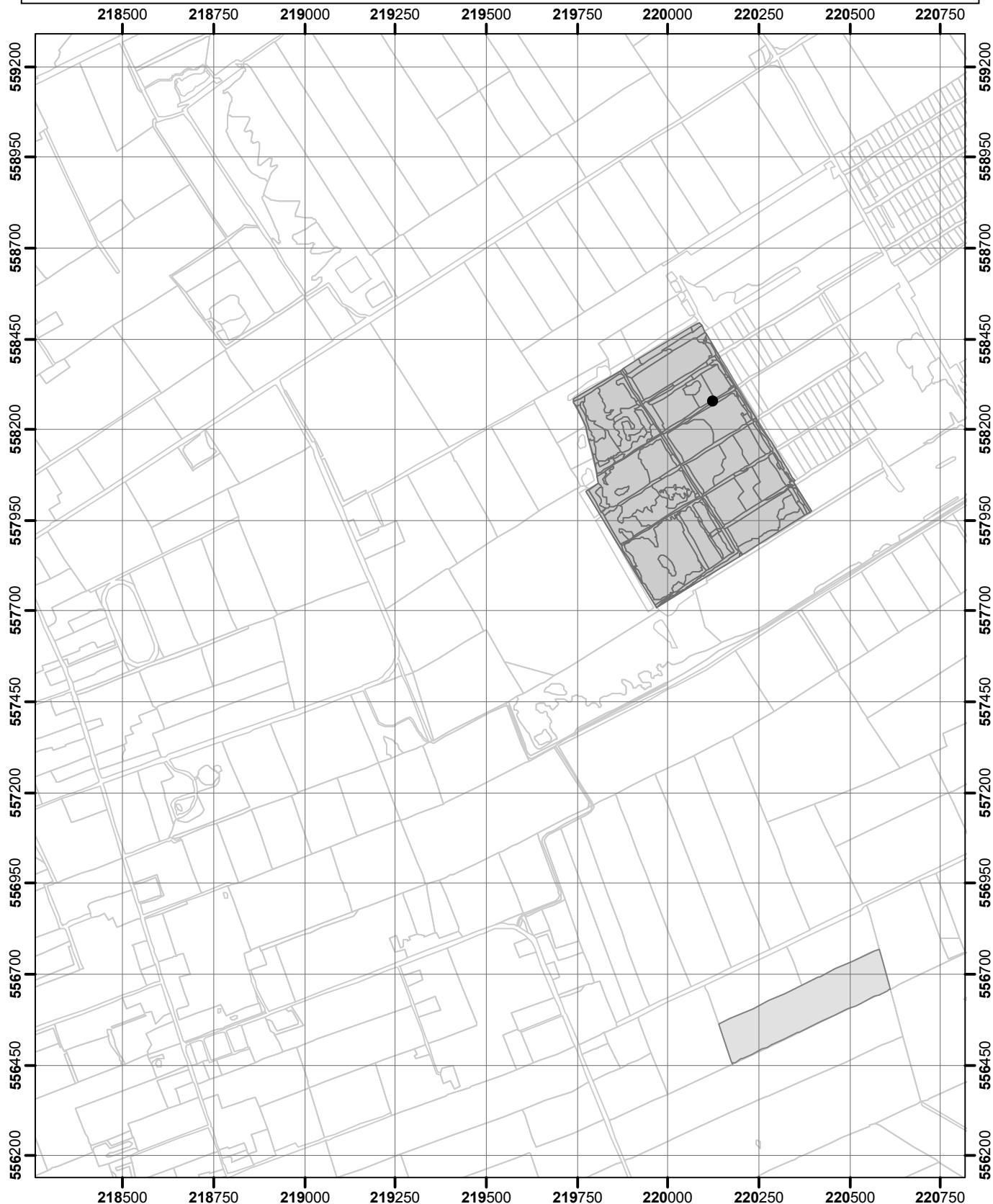
Copyright ondergrond (c)
Dienst voor kadaster en openbare registers, Apeldoorn.

0 125 250 500 750
Meters

EGG
CONSULT
schaal 1 : 15.000

Bijlage 9. Soortverspreidingskaarten: Fochteloërveen

Koningsvaren-Osmunda regalis



- puntwaarneming
- niet waargenomen
- zeldzaam (r, s)
- weinig algemeen (o, lf)
- algemeen (f, la, ld)
- zeer algemeen (a, d)
- Omgrenzing Florakartering
- Topografie

Vegetatie- en Florakartering Fochteloërveen en Norgersholt 2020

Kaartblad 4

Uitvoering: EGG consult

Copyright ondergrond (c)
Dienst voor kadaster en openbare registers, Apeldoorn.

0 125 250 500 750

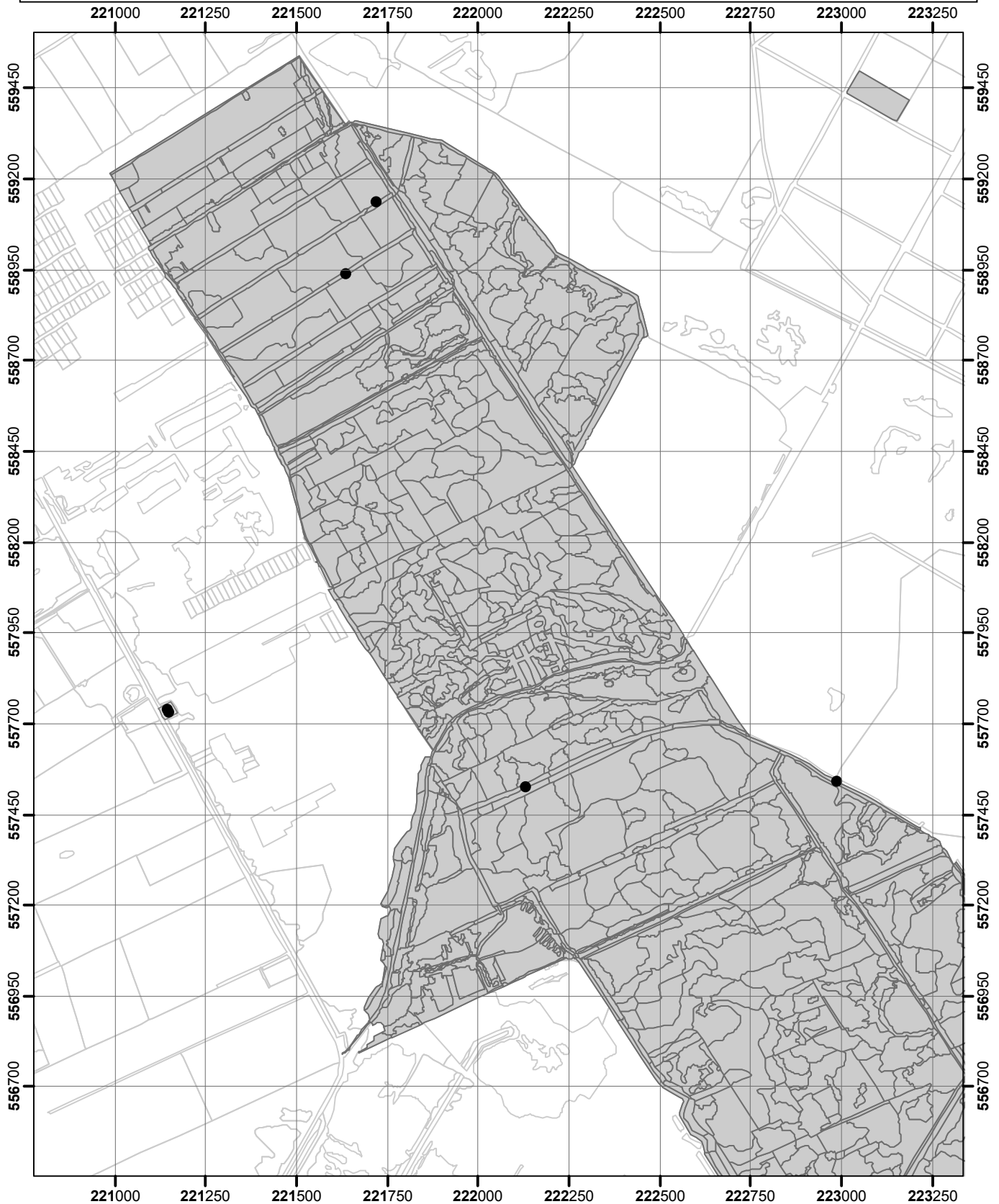
Meters

schaal 1 : 15.000



Bijlage 9. Soortverspreidingskaarten: Fochteloërveen

Koningsvaren-Osmunda regalis



- puntwaarneming
- niet waargenomen
- zeldzaam (r, s)
- weinig algemeen (o, lf)
- algemeen (f, la, ld)
- zeer algemeen (a, d)
- Omgrenzing Florakartering
- Topografie

Vegetatie- en Florakartering Fochteloërveen en Norgersholt 2020

Kaartblad 5

Uitvoering: EGG consult

Copyright ondergrond (c)
Dienst voor kadaster en openbare registers, Apeldoorn.

0 125 250 500 750

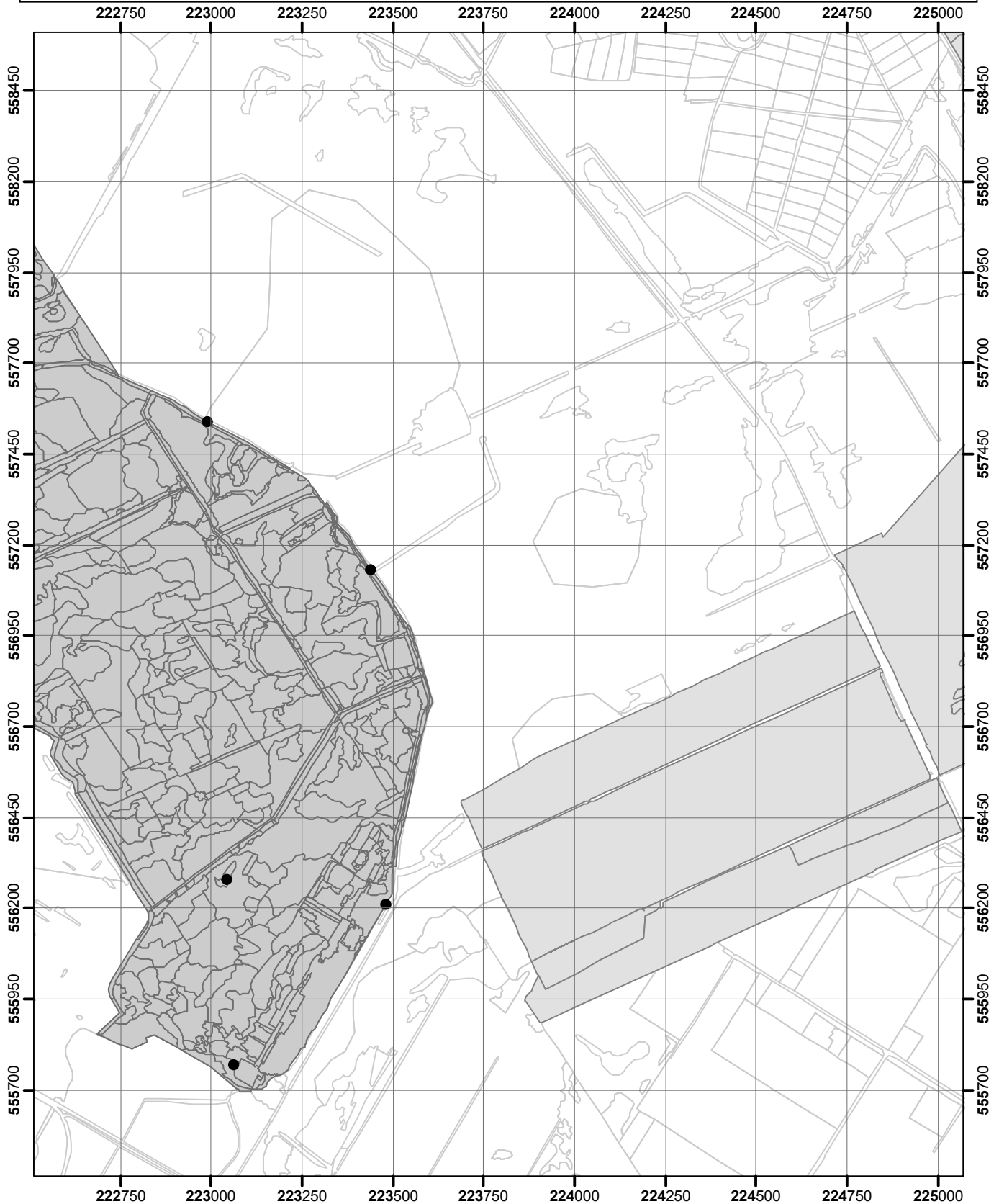
Meters

schaal 1 : 15.000



Bijlage 9. Soortverspreidingskaarten: Fochteloërveen

Koningsvaren-Osmunda regalis



- puntwaarneming
- niet waargenomen
- zeldzaam (r, s)
- weinig algemeen (o, lf)
- algemeen (f, la, ld)
- zeer algemeen (a, d)
- Omgrenzing Florakartering
- Topografie

Vegetatie- en Florakartering Fochteloërveen en Norgersholt 2020

Kaartblad 6

Uitvoering: EGG consult

Copyright ondergrond (c)

Dienst voor kadaster en openbare registers, Apeldoorn.

0 125 250 500 750

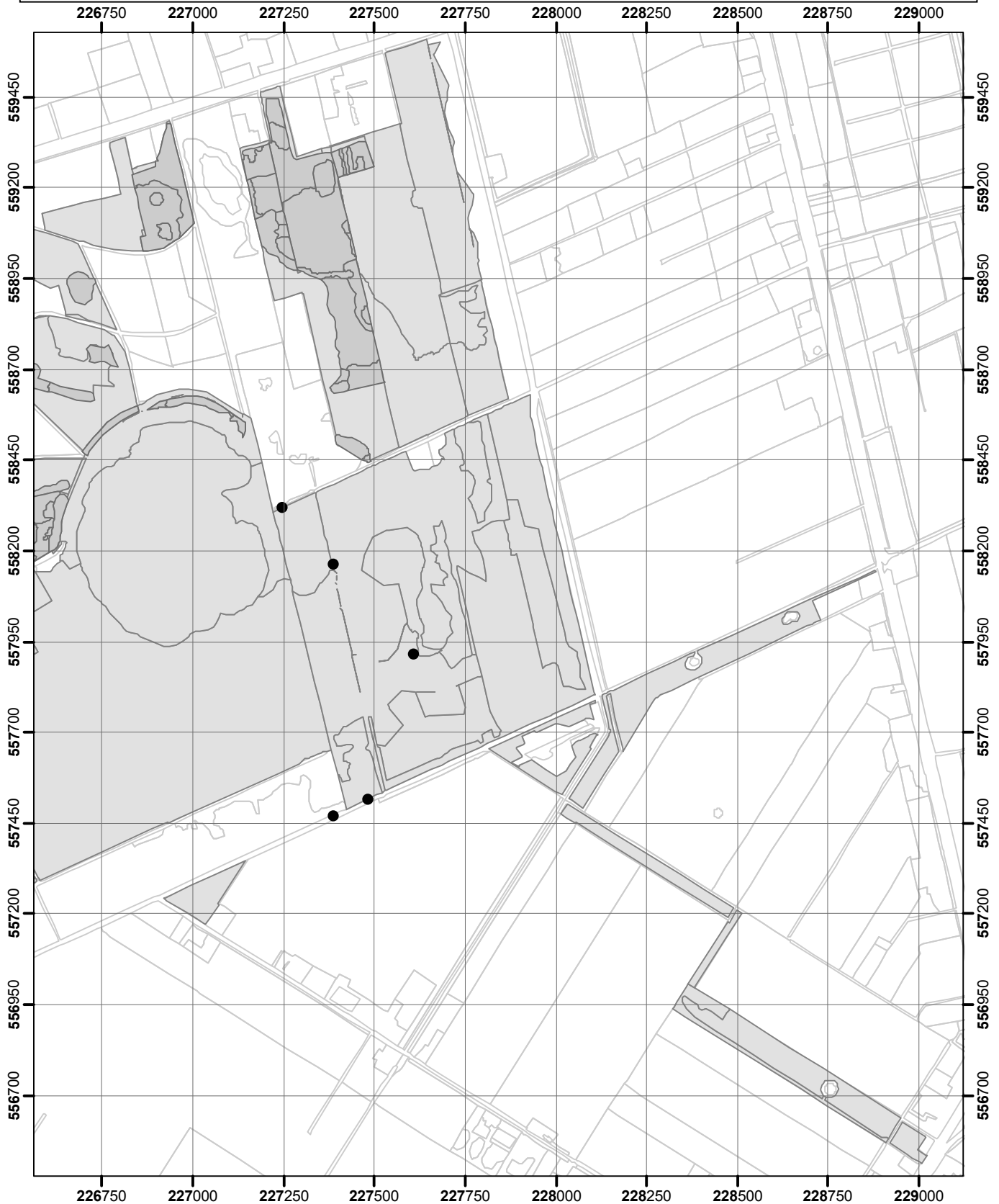
Meters

schaal 1 : 15.000



Bijlage 9. Soortverspreidingskaarten: Fochteloërveen

Koningsvaren-Osmunda regalis



- puntwaarneming
- niet waargenomen
- zeldzaam (r, s)
- weinig algemeen (o, lf)
- algemeen (f, la, ld)
- zeer algemeen (a, d)
- Omgrenzing Florakartering
- Topografie

Vegetatie- en Florakartering Fochteloërveen en Norgersholt 2020

Kaartblad 8

Uitvoering: EGG consult

Copyright ondergrond (c)
Dienst voor kadaster en openbare registers, Apeldoorn.

0 125 250 500 750

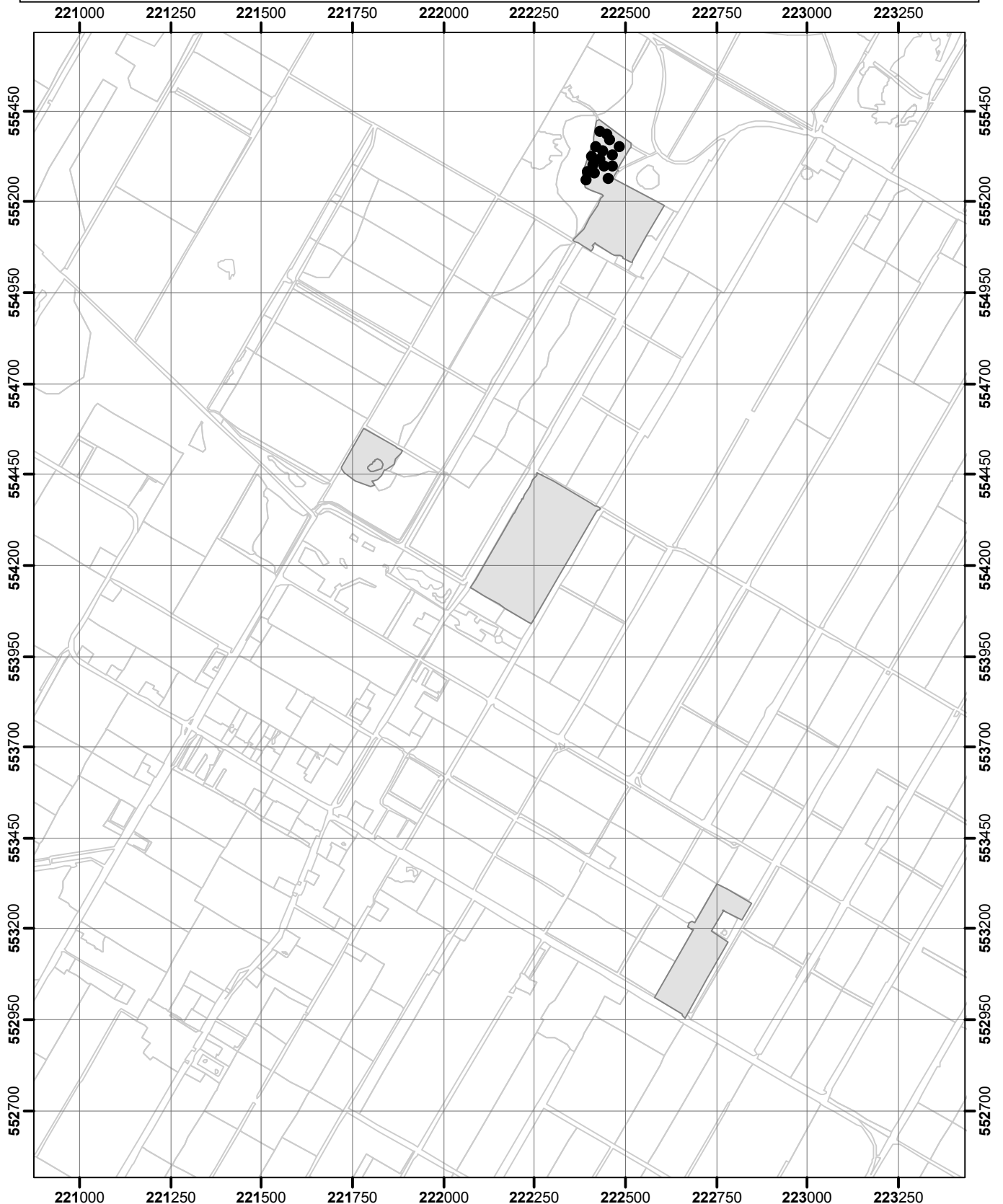
Meters

schaal 1 : 15.000



Bijlage 9. Soortverspreidingskaarten: Fochteloërveen

Koningsvaren-Osmunda regalis



- puntwaarneming
- niet waargenomen
- zeldzaam (r, s)
- weinig algemeen (o, lf)
- algemeen (f, la, ld)
- zeer algemeen (a, d)
- Omgrenzing Florakartering
- Topografie

Vegetatie- en Florakartering Fochteloërveen en Norgersholt 2020

Kaartblad 9

Uitvoering: EGG consult

Copyright ondergrond (c)
Dienst voor kadaster en openbare registers, Apeldoorn.

0 125 250 500 750

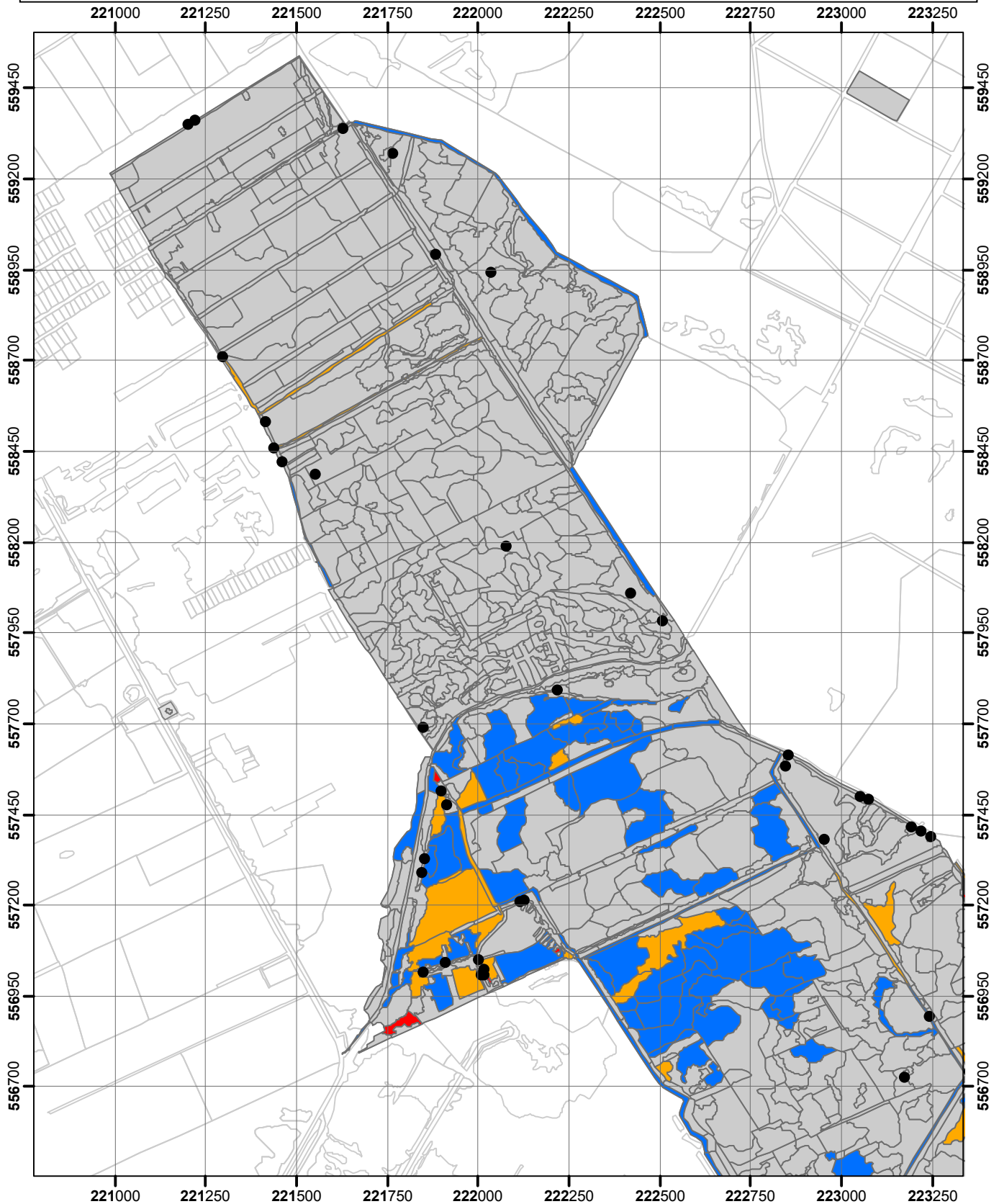
Meters

schaal 1 : 15.000



Bijlage 9. Soortverspreidingskaarten: Fochteloërveen

Kraaihei-Empetrum nigrum



- puntwaarneming
- niet waargenomen
- zeldzaam (r, s)
- weinig algemeen (o, lf)
- algemeen (f, la, ld)
- zeer algemeen (a, d)
- Omgrenzing Florakartering
- Topografie

Vegetatie- en Florakartering Fochteloërveen en Norgersholt 2020

Kaartblad 5

Uitvoering: EGG consult

Copyright ondergrond (c)
Dienst voor kadaster en openbare registers, Apeldoorn.

0 125 250 500 750

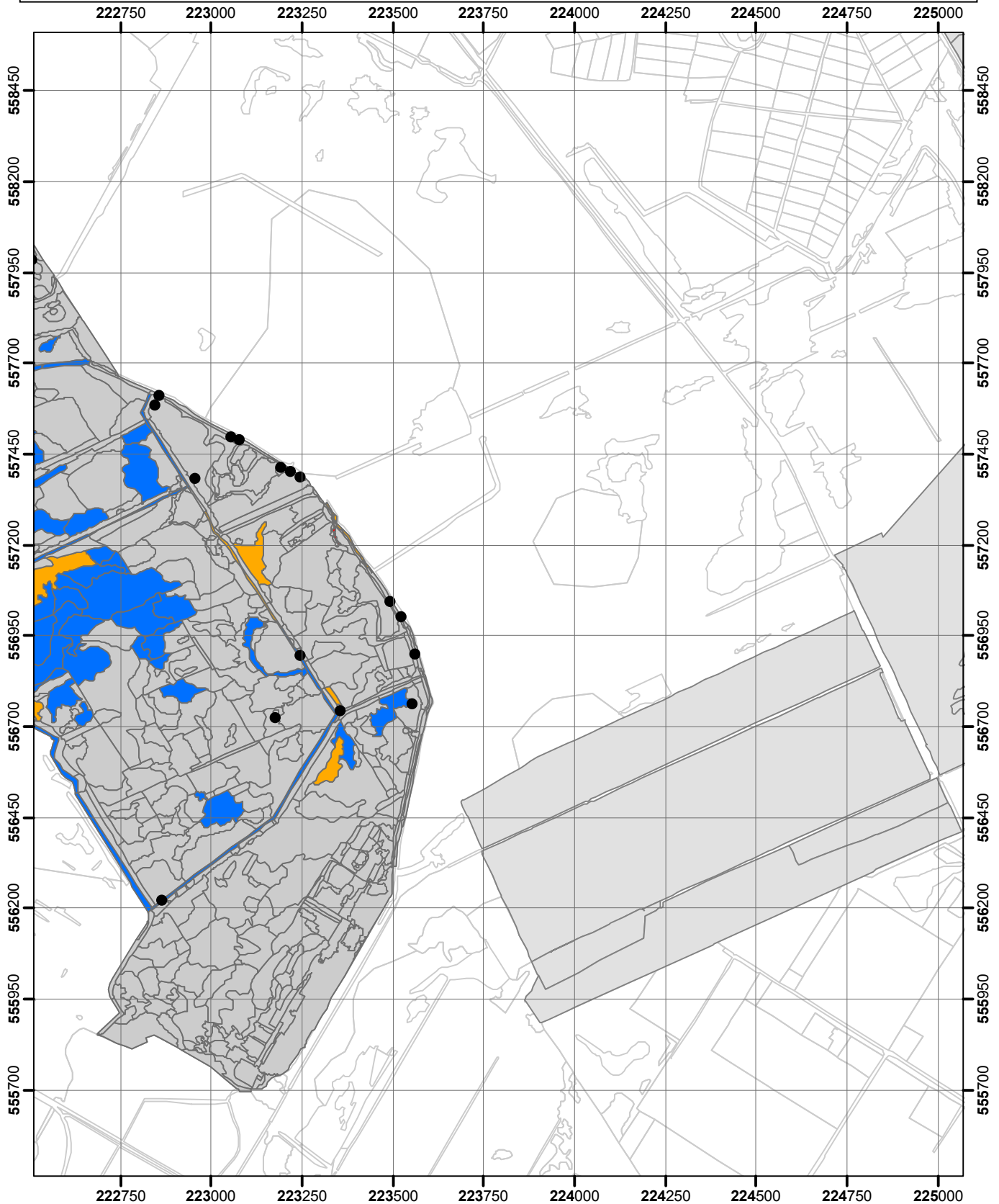
Meters

schaal 1 : 15.000



Bijlage 9. Soortverspreidingskaarten: Fochteloërveen

Kraaihei-Empetrum nigrum



- puntwaarneming
- niet waargenomen
- zeldzaam (r, s)
- weinig algemeen (o, lf)
- algemeen (f, la, ld)
- zeer algemeen (a, d)
- Omgrenzing Florakartering
- Topografie

Vegetatie- en Florakartering Fochteloërveen en Norgersholt 2020

Kaartblad 6

Uitvoering: EGG consult

Copyright ondergrond (c)
Dienst voor kadaster en openbare registers, Apeldoorn.

0 125 250 500 750

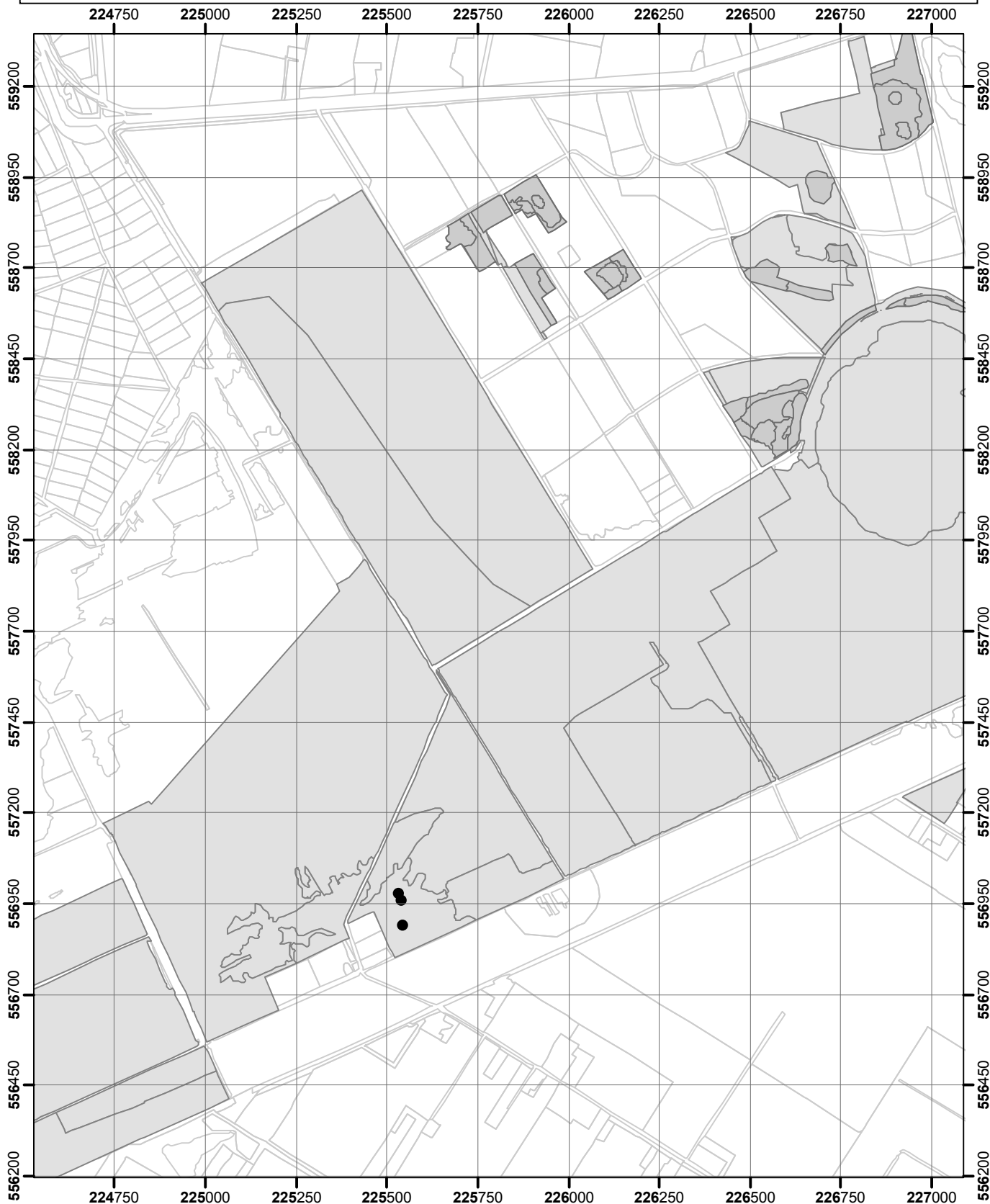
Meters

schaal 1 : 15.000



Bijlage 9. Soortverspreidingskaarten: Fochteloërveen

Kraaihei-Empetrum nigrum



Vegetatie- en Florakartering Fochteloërveen en Norgersholt 2020

Kaartblad 7

- puntwaarneming
- niet waargenomen
- zeldzaam (r, s)
- weinig algemeen (o, lf)
- algemeen (f, la, ld)
- zeer algemeen (a, d)
- Omgrenzing Florakartering
- Topografie

Uitvoering: EGG consult

Copyright ondergrond (c)
Dienst voor kadaster en openbare registers, Apeldoorn.

0 125 250 500 750

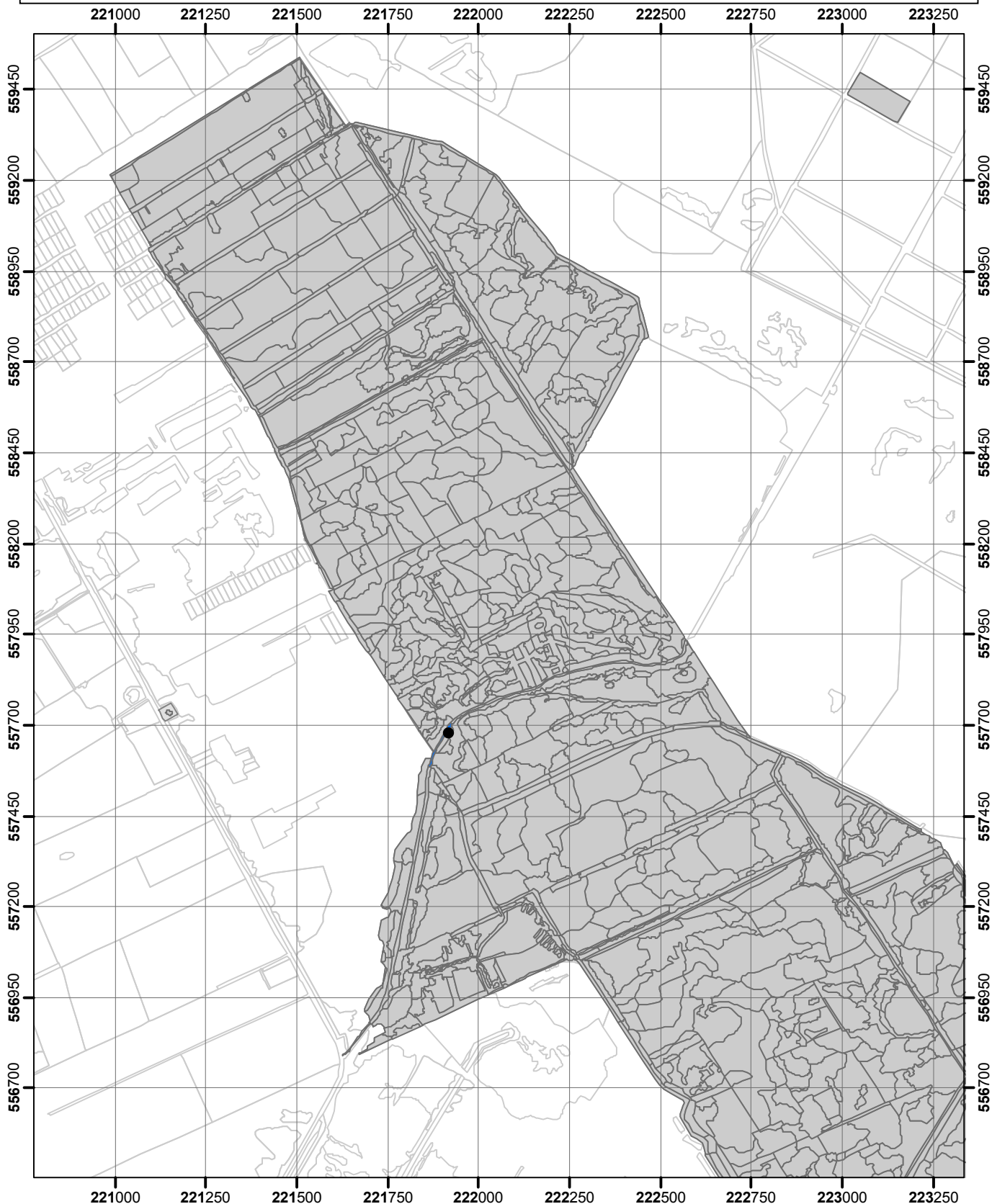
Meters

schaal 1 : 15.000



Bijlage 9. Soortverspreidingskaarten: Fochteloërveen

Kruipwilg-Salix repens



- puntwaarneming
- niet waargenomen
- zeldzaam (r, s)
- weinig algemeen (o, lf)
- algemeen (f, la, ld)
- zeer algemeen (a, d)
- Omgrenzing Florakartering
- Topografie

Vegetatie- en Florakartering Fochteloërveen en Norgersholt 2020

Kaartblad 5

Uitvoering: EGG consult

Copyright ondergrond (c)
Dienst voor kadaster en openbare registers, Apeldoorn.

0 125 250 500 750

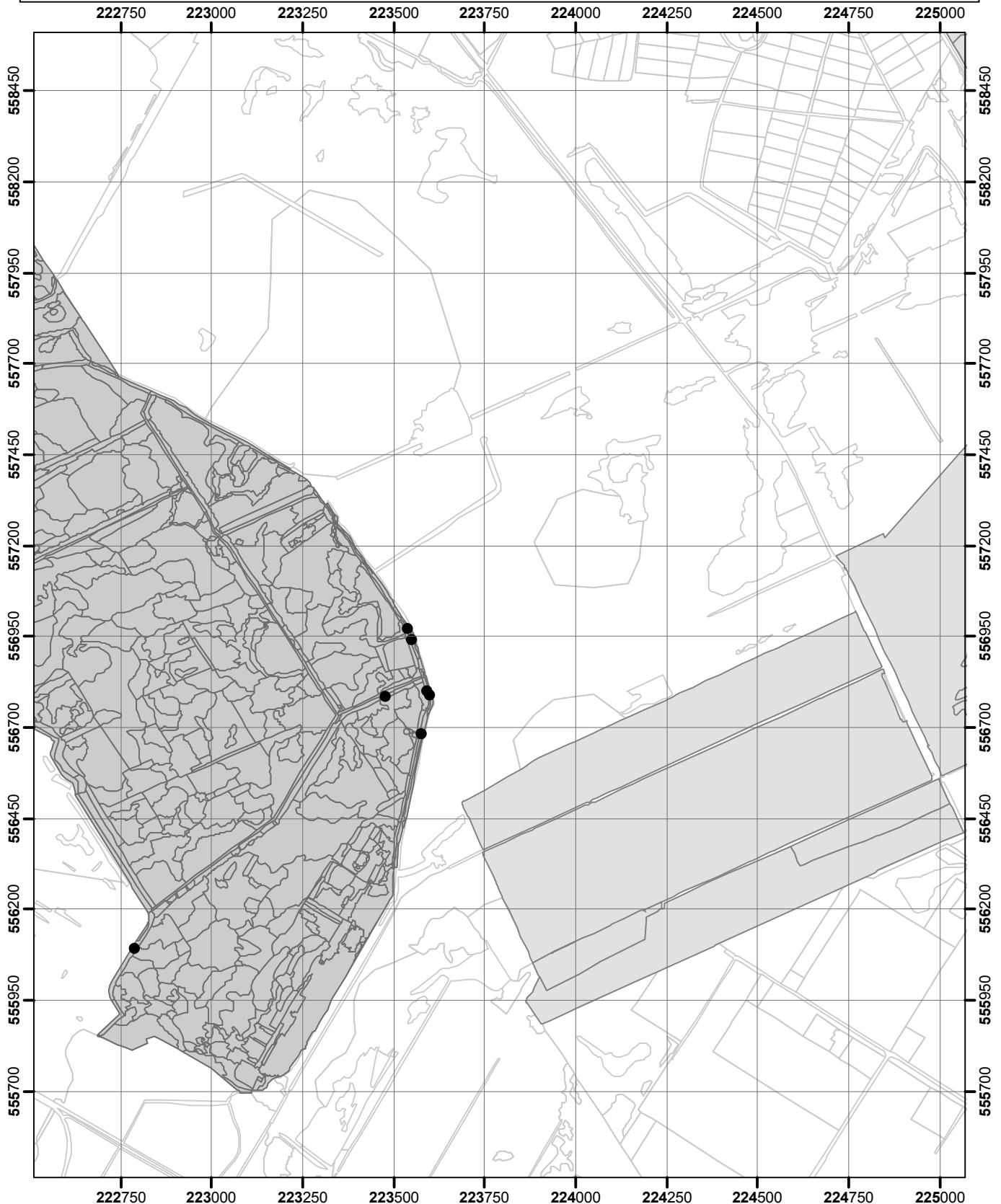
Meters

schaal 1 : 15.000



Bijlage 9. Soortverspreidingskaarten: Fochteloërveen

Kruipwilg-Salix repens



- puntwaarneming
- niet waargenomen
- zeldzaam (r, s)
- weinig algemeen (o, lf)
- algemeen (f, la, ld)
- zeer algemeen (a, d)
- Omgrenzing Florakartering
- Topografie

Vegetatie- en Florakartering Fochteloërveen en Norgersholt 2020

Kaartblad 6

Uitvoering: EGG consult

Copyright ondergrond (c)
Dienst voor kadaster en openbare registers, Apeldoorn.

0 125 250 500 750

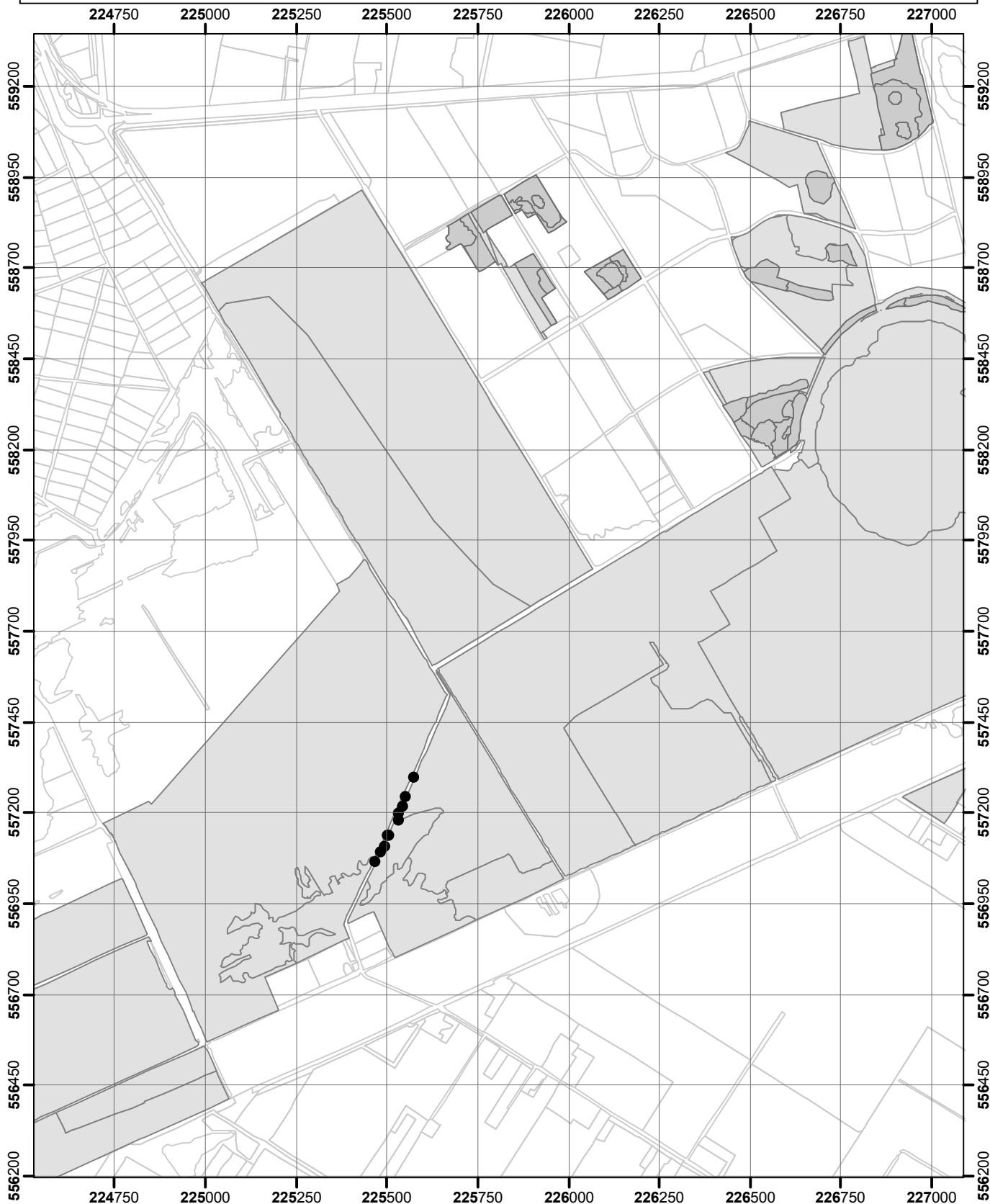
Meters

schaal 1 : 15.000



Bijlage 9. Soortverspreidingskaarten: Fochteloërveen

Kruipwilg-Salix repens



- puntwaarneming
- niet waargenomen
- zeldzaam (r, s)
- weinig algemeen (o, lf)
- algemeen (f, la, ld)
- zeer algemeen (a, d)
- Omgrenzing Florakartering
- Topografie

Vegetatie- en Florakartering Fochteloërveen en Norgersholt 2020

Kaartblad 7

Uitvoering: EGG consult

Copyright ondergrond (c)
Dienst voor kadaster en openbare registers, Apeldoorn.

0 125 250 500 750

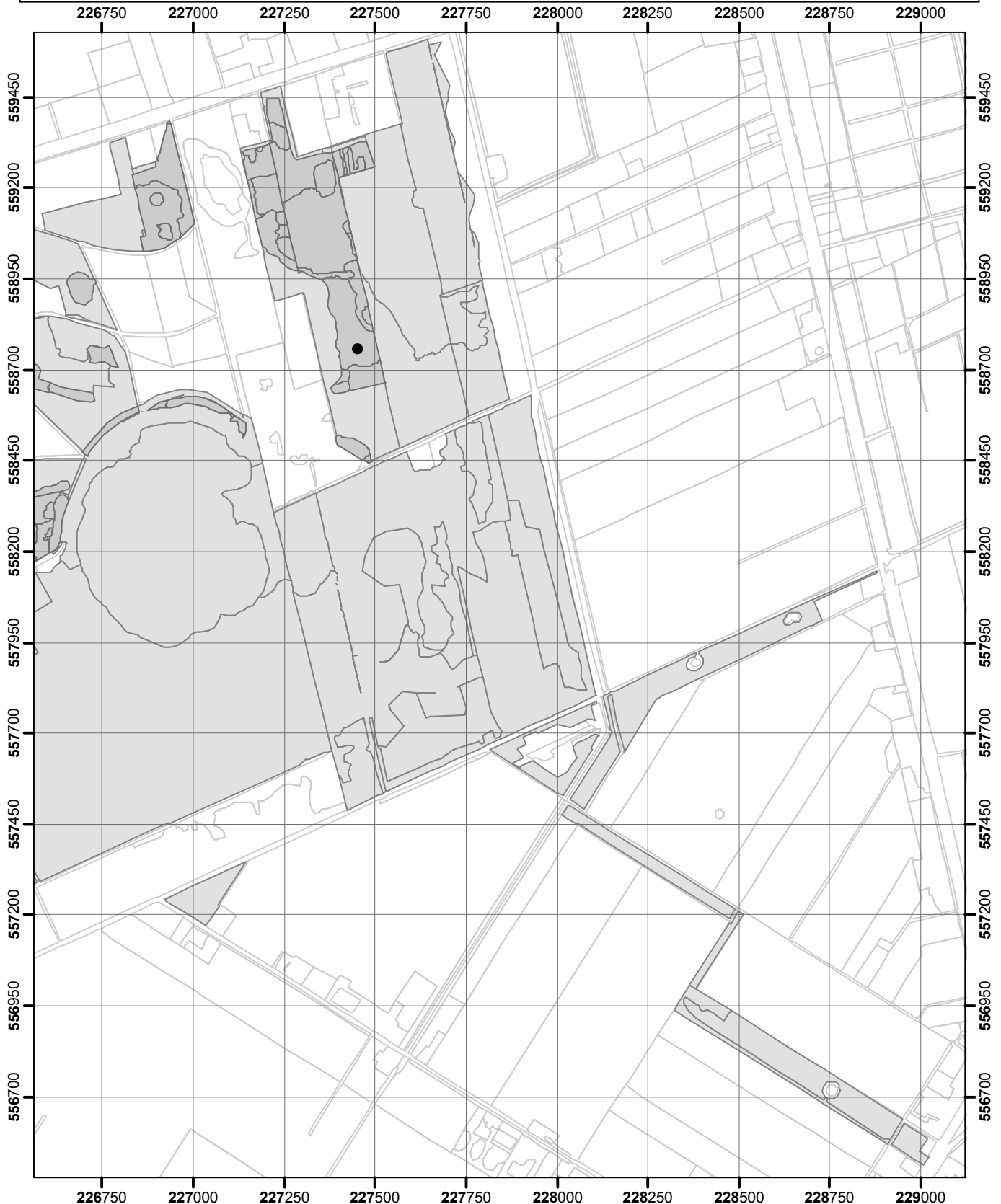
Meters

schaal 1 : 15.000



Bijlage 9. Soortverspreidingskaarten: Fochteloërveen

Kruipwilg-Salix repens



- puntwaarneming
- niet waargenomen
- zeldzaam (r, s)
- weinig algemeen (o, lf)
- algemeen (f, la, ld)
- zeer algemeen (a, d)
- Omgrenzing Florakartering
- Topografie

Vegetatie- en Florakartering Fochteloërveen en Norgersholt 2020

Kaartblad 8

Uitvoering: EGG consult

Copyright ondergrond (c)
Dienst voor kadaster en openbare registers, Apeldoorn.

0 125 250 500 750

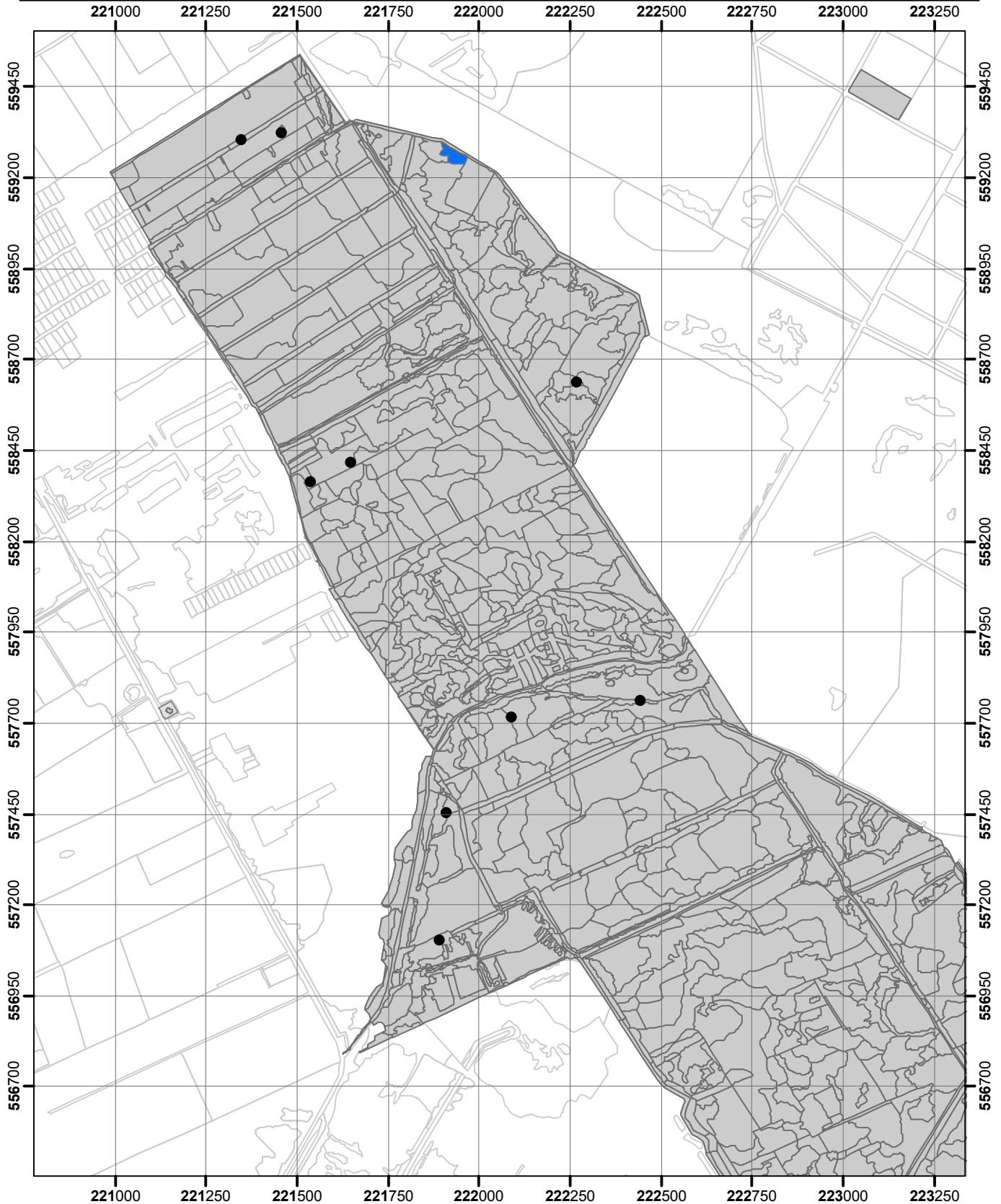
Meters

schaal 1 : 15.000



Bijlage 9. Soortverspreidingskaarten: Fochteloërveen

Kussentjesmos-Leucobryum glaucum



- puntwaarneming
- niet waargenomen
- zeldzaam (r, s)
- weinig algemeen (o, lf)
- algemeen (f, la, ld)
- zeer algemeen (a, d)
- Omgrenzing Florakartering
- Topografie

Vegetatie- en Florakartering Fochteloërveen en Norgersholt 2020

Kaartblad 5

Uitvoering: EGG consult

Copyright ondergrond (c)

Dienst voor kadaster en openbare registers, Apeldoorn.

0 125 250 500 750

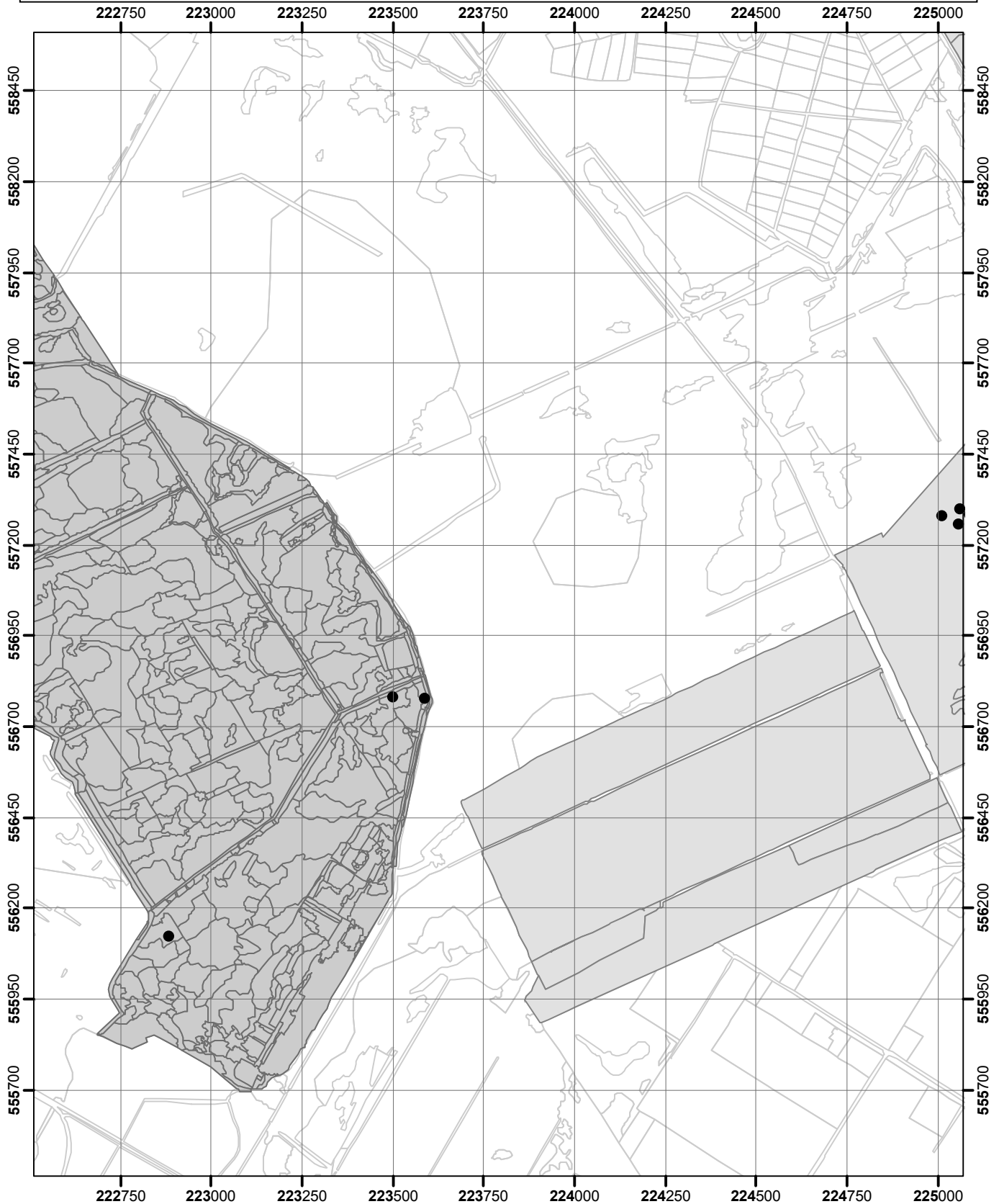
Meters

schaal 1 : 15.000



Bijlage 9. Soortverspreidingskaarten: Fochteloërveen

Kussentjesmos-Leucobryum glaucum



- puntwaarneming
- niet waargenomen
- zeldzaam (r, s)
- weinig algemeen (o, lf)
- algemeen (f, la, ld)
- zeer algemeen (a, d)
- Omgrenzing Florakartering
- Topografie

Vegetatie- en Florakartering Fochteloërveen en Norgersholt 2020

Kaartblad 6

Uitvoering: EGG consult

Copyright ondergrond (c)

Dienst voor kadaster en openbare registers, Apeldoorn.

0 125 250 500 750

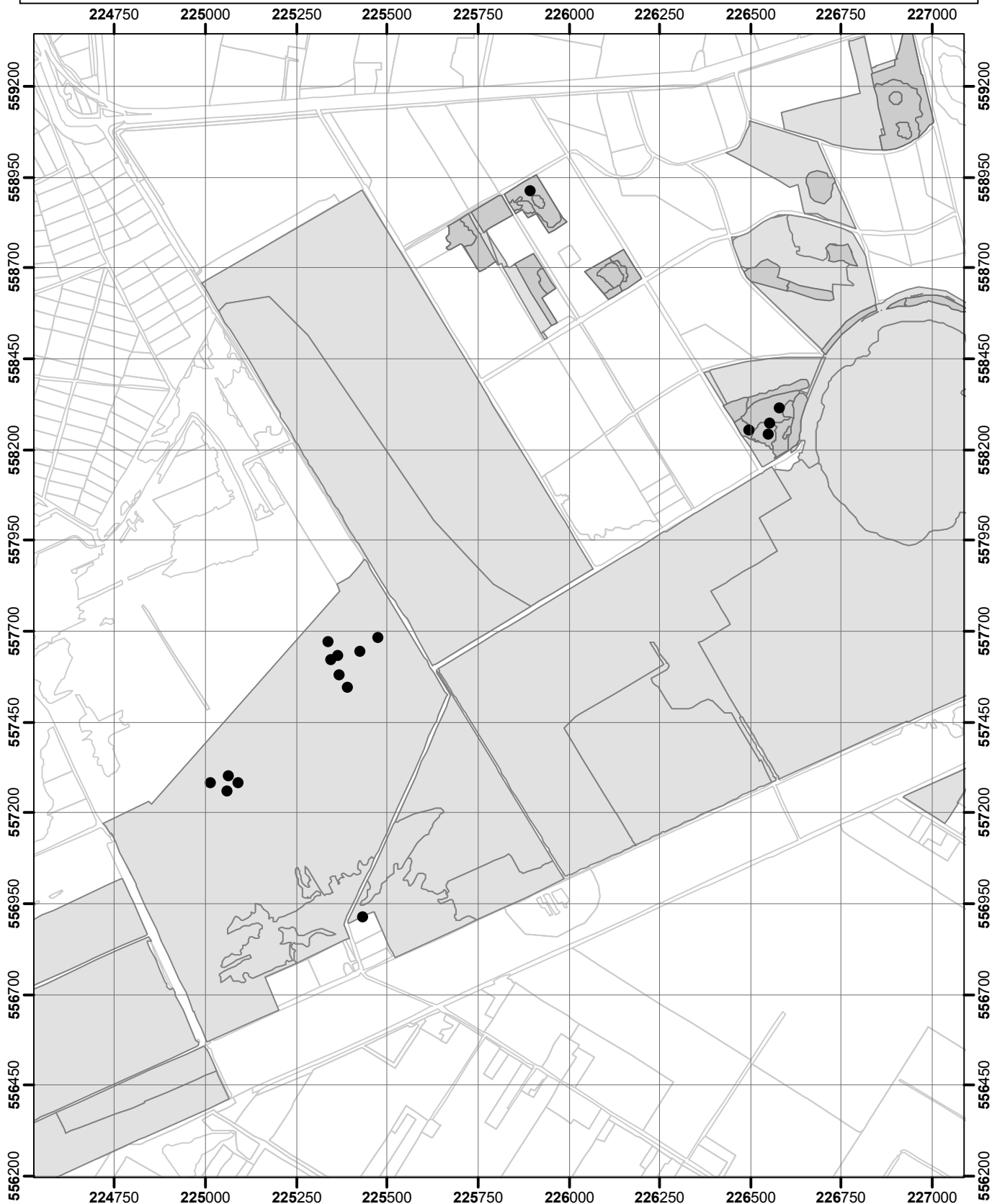
Meters

schaal 1 : 15.000



Bijlage 9. Soortverspreidingskaarten: Fochteloërveen

Kussentjesmos-Leucobryum glaucum



- puntwaarneming
- niet waargenomen
- zeldzaam (r, s)
- weinig algemeen (o, lf)
- algemeen (f, la, ld)
- zeer algemeen (a, d)
- Omgrenzing Florakartering
- Topografie

Vegetatie- en Florakartering Fochteloërveen en Norgersholt 2020

Kaartblad 7

Uitvoering: EGG consult

Copyright ondergrond (c)
Dienst voor kadaster en openbare registers, Apeldoorn.

0 125 250 500 750

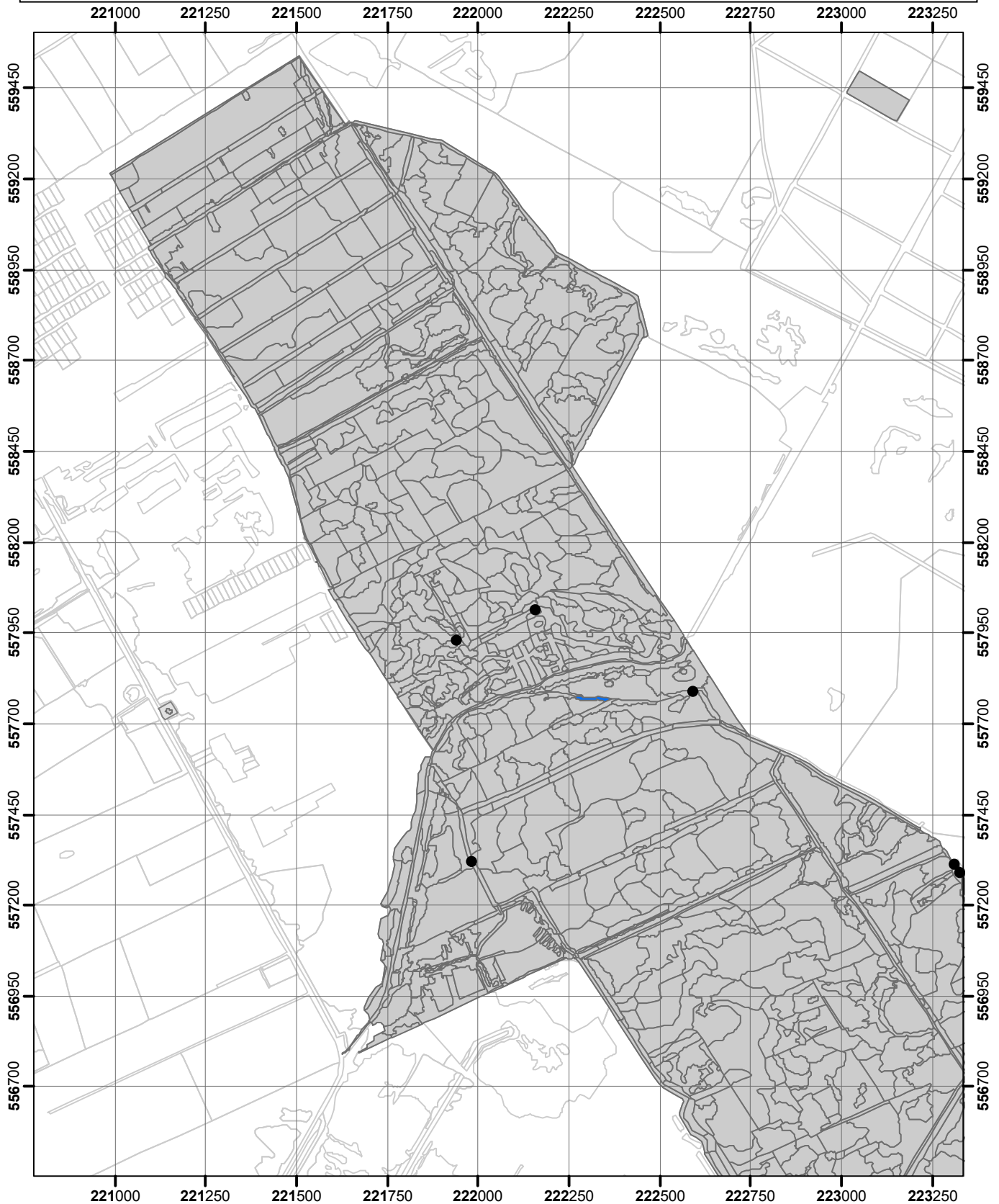
Meters

schaal 1 : 15.000



Bijlage 9. Soortverspreidingskaarten: Fochteloërveen

Kussentjesveenmos-Sphagnum compactum



- puntwaarneming
- niet waargenomen
- zeldzaam (r, s)
- weinig algemeen (o, lf)
- algemeen (f, la, ld)
- zeer algemeen (a, d)
- Omgrenzing Florakartering
- Topografie

Vegetatie- en Florakartering Fochteloërveen en Norgersholt 2020

Kaartblad 5

Uitvoering: EGG consult

Copyright ondergrond (c)
Dienst voor kadaster en openbare registers, Apeldoorn.

0 125 250 500 750

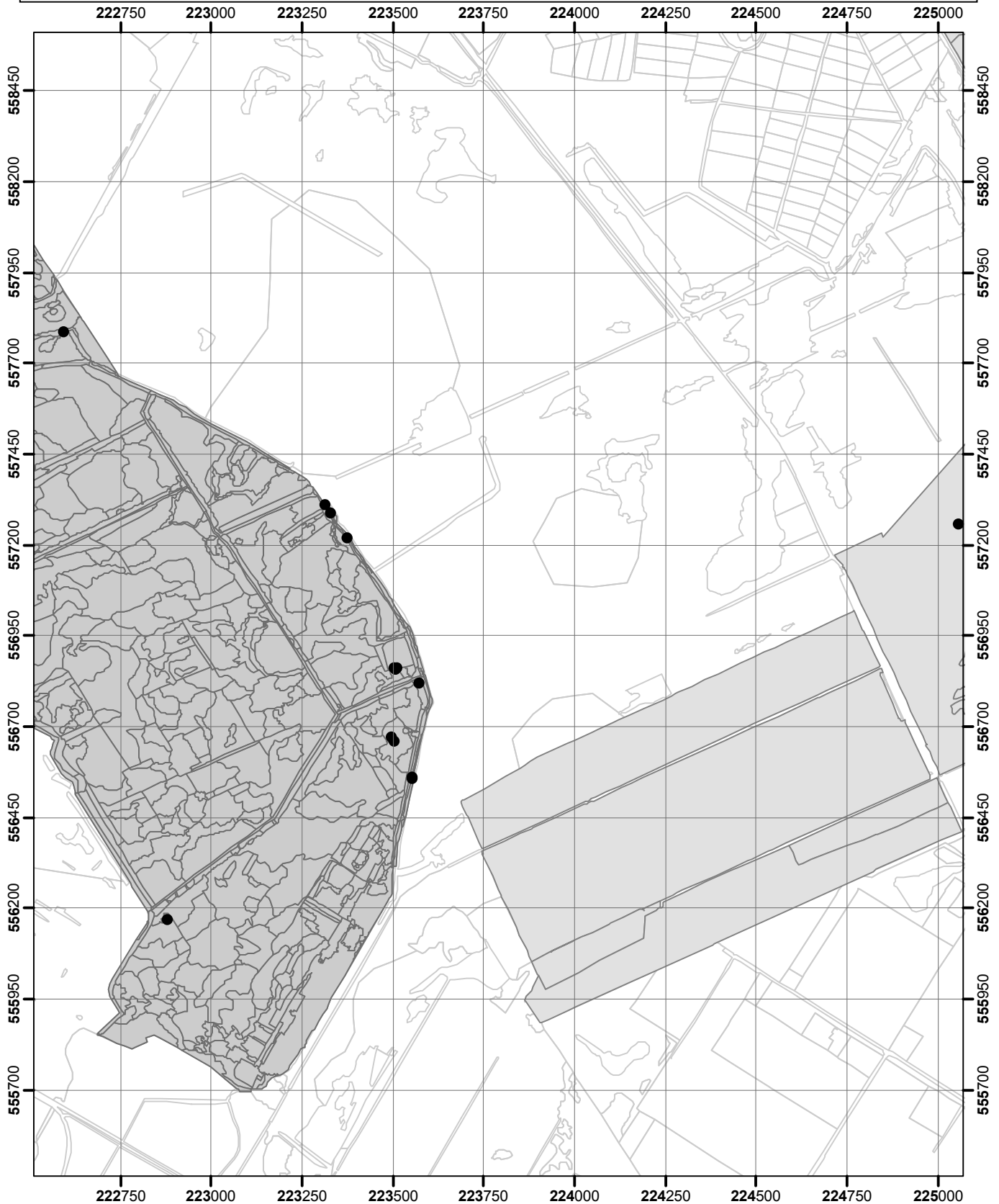
Meters

schaal 1 : 15.000



Bijlage 9. Soortverspreidingskaarten: Fochteloërveen

Kussentjesveenmos-Sphagnum compactum



- puntwaarneming
- niet waargenomen
- zeldzaam (r, s)
- weinig algemeen (o, lf)
- algemeen (f, la, ld)
- zeer algemeen (a, d)
- Omgrenzing Florakartering
- Topografie

Vegetatie- en Florakartering Fochteloërveen en Norgersholt 2020

Kaartblad 6

Uitvoering: EGG consult

Copyright ondergrond (c)

Dienst voor kadaستر en openbare registers, Apeldoorn.

0 125 250 500 750

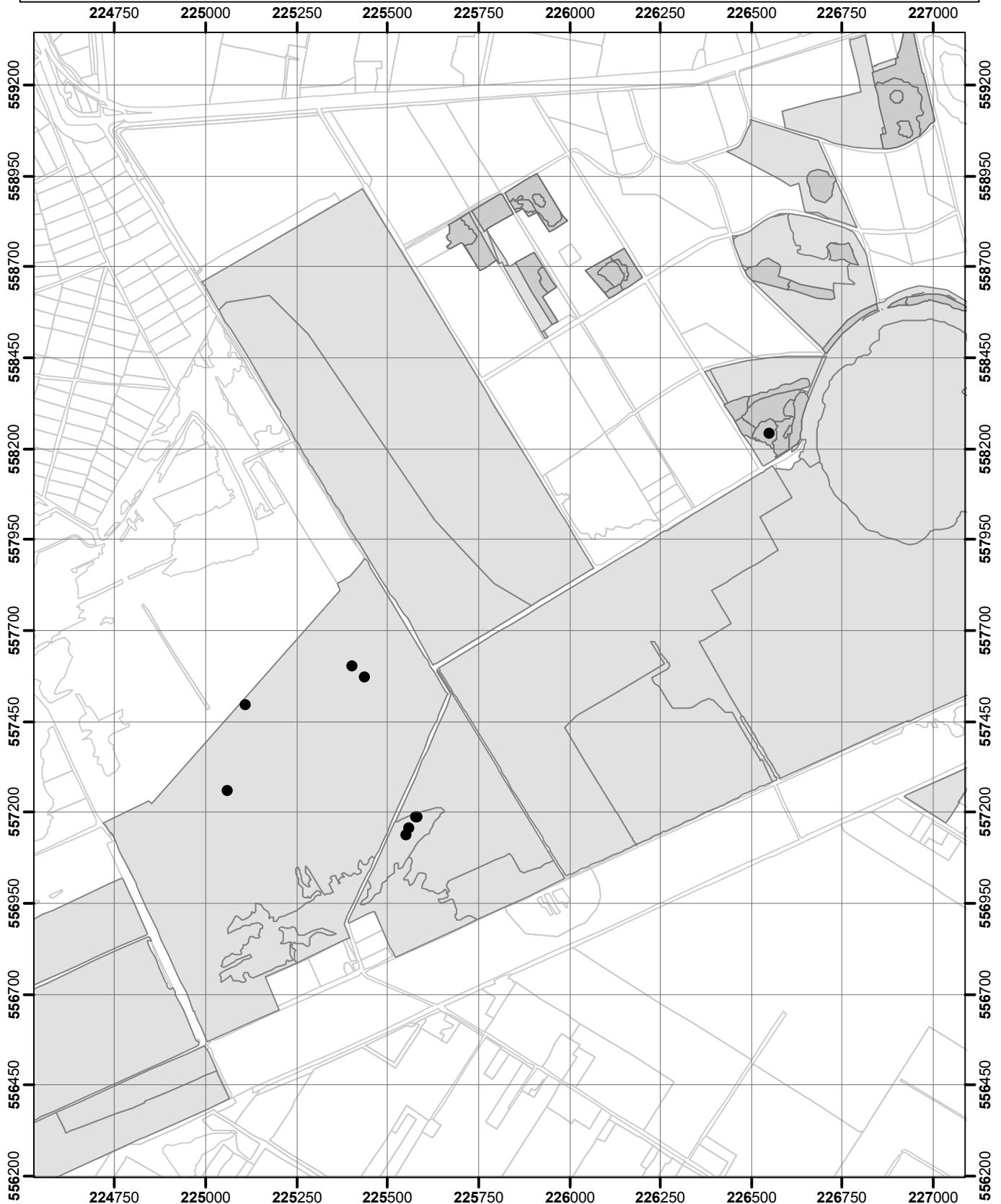
Meters

schaal 1 : 15.000



Bijlage 9. Soortverspreidingskaarten: Fochteloërveen

Kussentjesveenmos-Sphagnum compactum



- puntwaarneming
- niet waargenomen
- zeldzaam (r, s)
- weinig algemeen (o, lf)
- algemeen (f, la, ld)
- zeer algemeen (a, d)
- Omgrenzing Florakartering
- Topografie

Vegetatie- en Florakartering Fochteloërveen en Norgersholt 2020

Kaartblad 7

Uitvoering: EGG consult

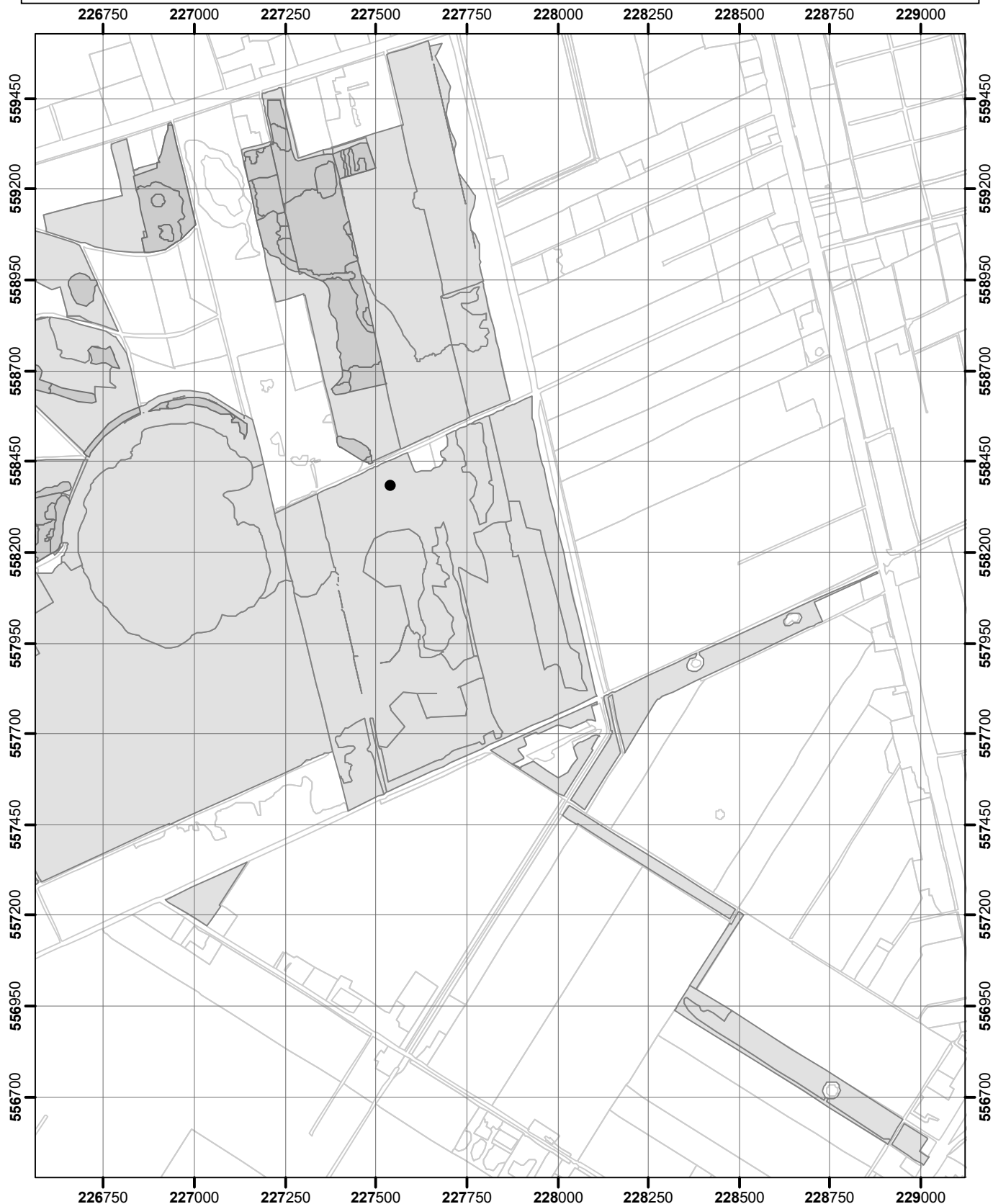
Copyright ondergrond (c)
Dienst voor kadaster en openbare registers, Apeldoorn.

0 125 250 500 750
Meters

EGG
CONSULT
schaal 1 : 15.000

Bijlage 9. Soortverspreidingskaarten: Fochteloërveen

Kussentjesveenmos-Sphagnum compactum



- puntwaarneming
- niet waargenomen
- zeldzaam (r, s)
- weinig algemeen (o, lf)
- algemeen (f, la, ld)
- zeer algemeen (a, d)
- Omgrenzing Florakartering
- Topografie

Vegetatie- en Florakartering Fochteloërveen en Norgersholt 2020

Kaartblad 8

Uitvoering: EGG consult

Copyright ondergrond (c)
Dienst voor kadaster en openbare registers, Apeldoorn.

0 125 250 500 750

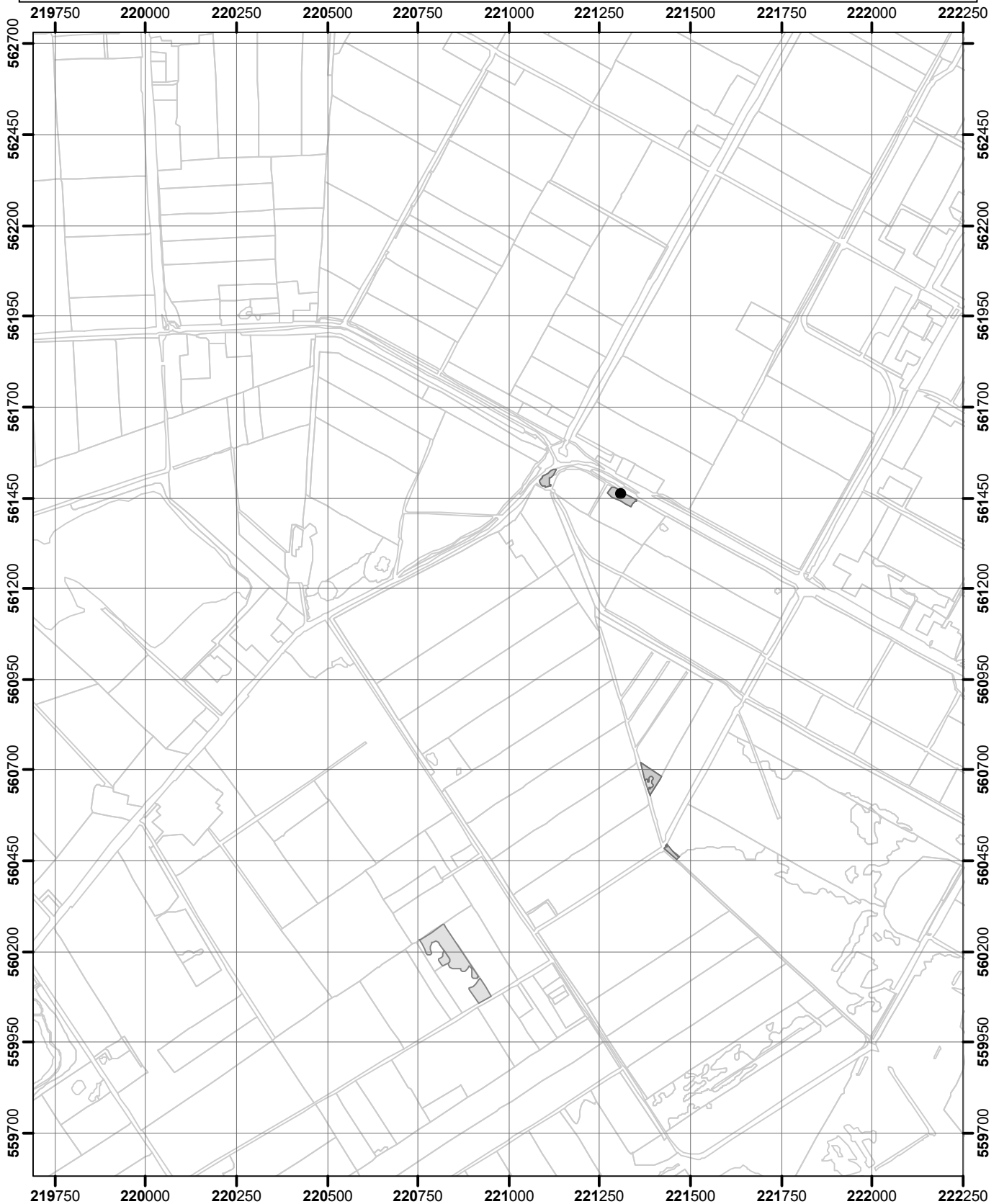
Meters

schaal 1 : 15.000



Bijlage 9. Soortverspreidingskaarten: Fochteloërveen

Late guldenroede-Solidago gigantea



- puntwaarneming
- niet waargenomen
- zeldzaam (r, s)
- weinig algemeen (o, lf)
- algemeen (f, la, ld)
- zeer algemeen (a, d)
- Omgrenzing Florakartering
- Topografie

Vegetatie- en Florakartering Fochteloërveen en Norgersholt 2020

Kaartblad 2

Uitvoering: EGG consult

Copyright ondergrond (c)
Dienst voor kadaster en openbare registers, Apeldoorn.

0 125 250 500 750

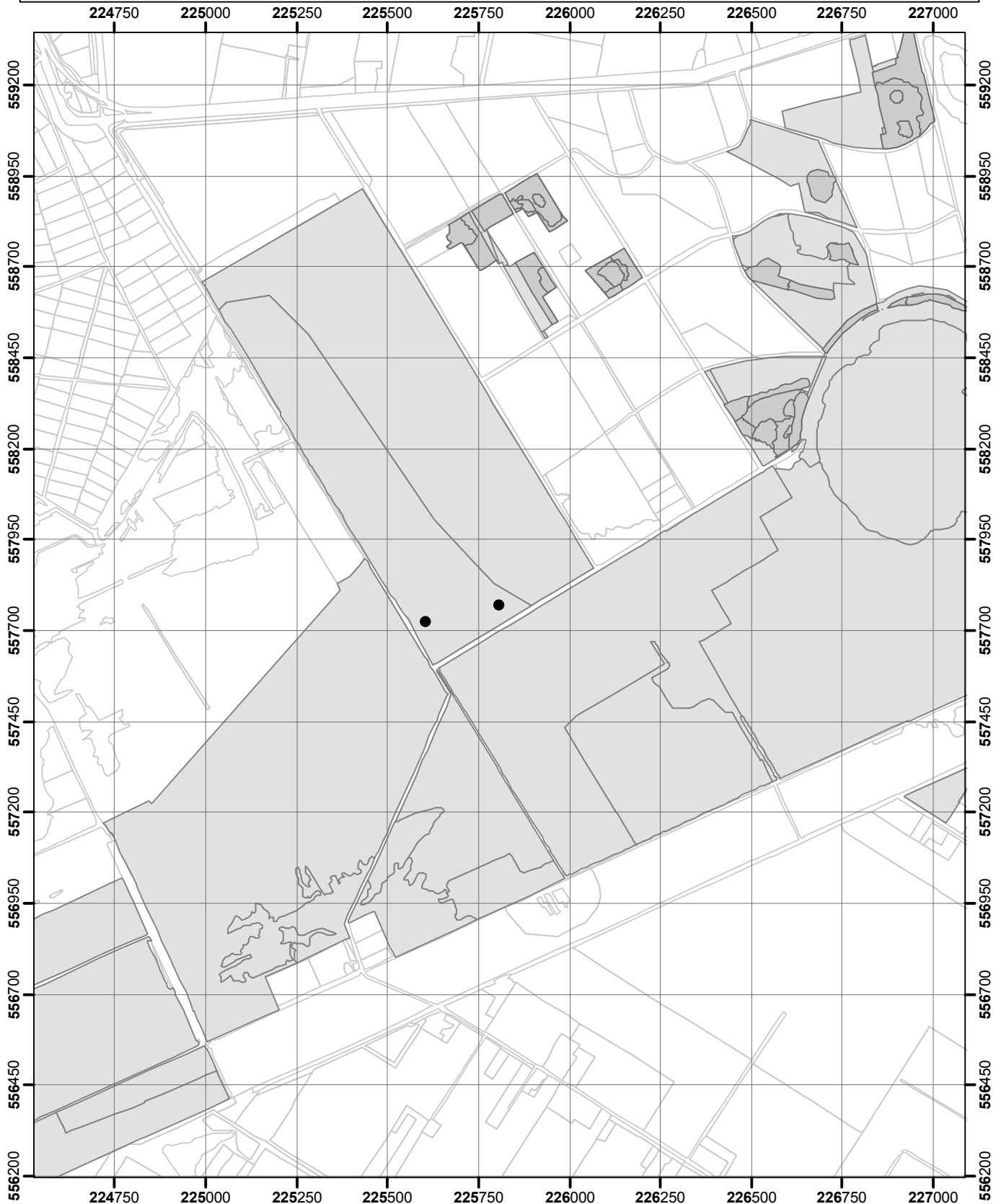
Meters

schaal 1 : 15.000



Bijlage 9. Soortverspreidingskaarten: Fochteloërveen

Late guldenroede-Solidago gigantea



- puntwaarneming
- niet waargenomen
- zeldzaam (r, s)
- weinig algemeen (o, lf)
- algemeen (f, la, ld)
- zeer algemeen (a, d)
- Omgrenzing Florakartering
- Topografie

Vegetatie- en Florakartering Fochteloërveen en Norgersholt 2020

Kaartblad 7

Uitvoering: EGG consult

Copyright ondergrond (c)
Dienst voor kadaster en openbare registers, Apeldoorn.

0 125 250 500 750

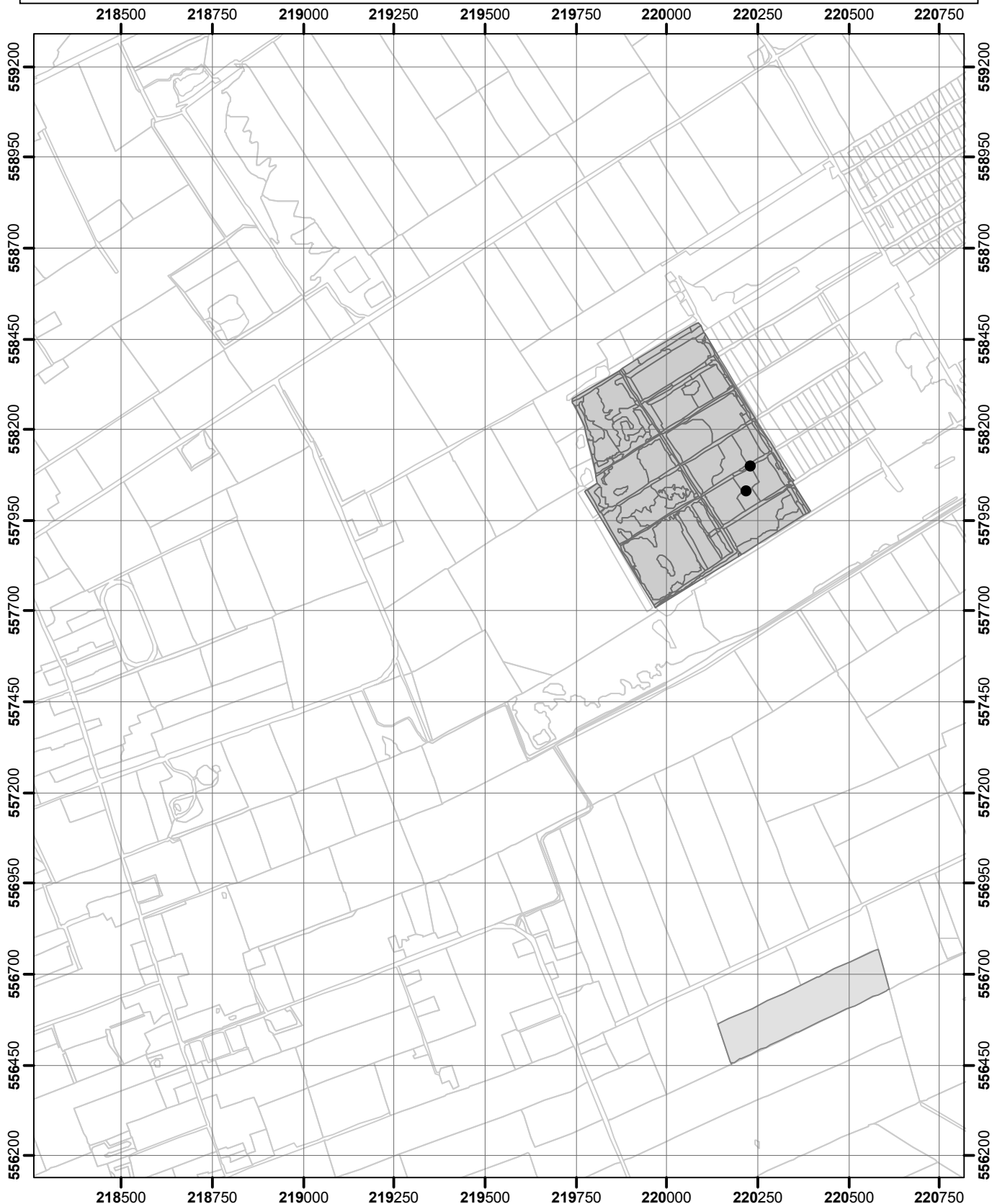
Meters

schaal 1 : 15.000



Bijlage 9. Soortverspreidingskaarten: Fochteloërveen

Lavendelhei-Andromeda polifolia



- puntwaarneming
- niet waargenomen
- zeldzaam (r, s)
- weinig algemeen (o, lf)
- algemeen (f, la, ld)
- zeer algemeen (a, d)
- Omgrenzing Florakartering
- Topografie

Vegetatie- en Florakartering Fochteloërveen en Norgersholt 2020

Kaartblad 4

Uitvoering: EGG consult

Copyright ondergrond (c)
Dienst voor kadaster en openbare registers, Apeldoorn.

0 125 250 500 750

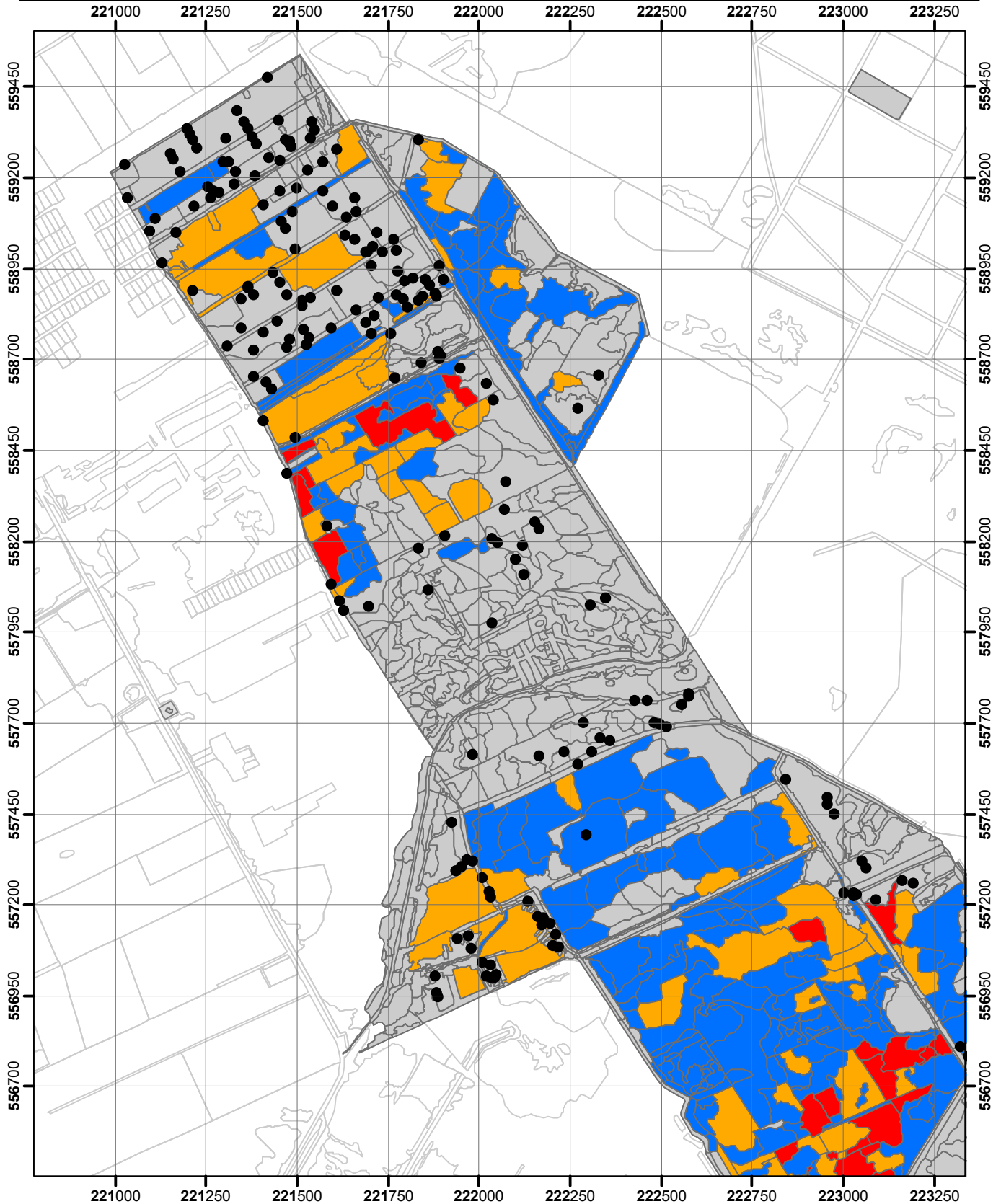
Meters

schaal 1 : 15.000



Bijlage 9. Soortverspreidingskaarten: Fochteloërveen

Lavendelhei-Andromeda polifolia



- puntwaarneming
- niet waargenomen
- zeldzaam (r, s)
- weinig algemeen (o, lf)
- algemeen (f, la, ld)
- zeer algemeen (a, d)
- Omgrenzing Florakartering
- Topografie

Vegetatie- en Florakartering Fochteloërveen en Norgersholt 2020

Kaartblad 5

Uitvoering: EGG consult

Copyright ondergrond (c)
Dienst voor kadaster en openbare registers, Apeldoorn.

0 125 250 500 750

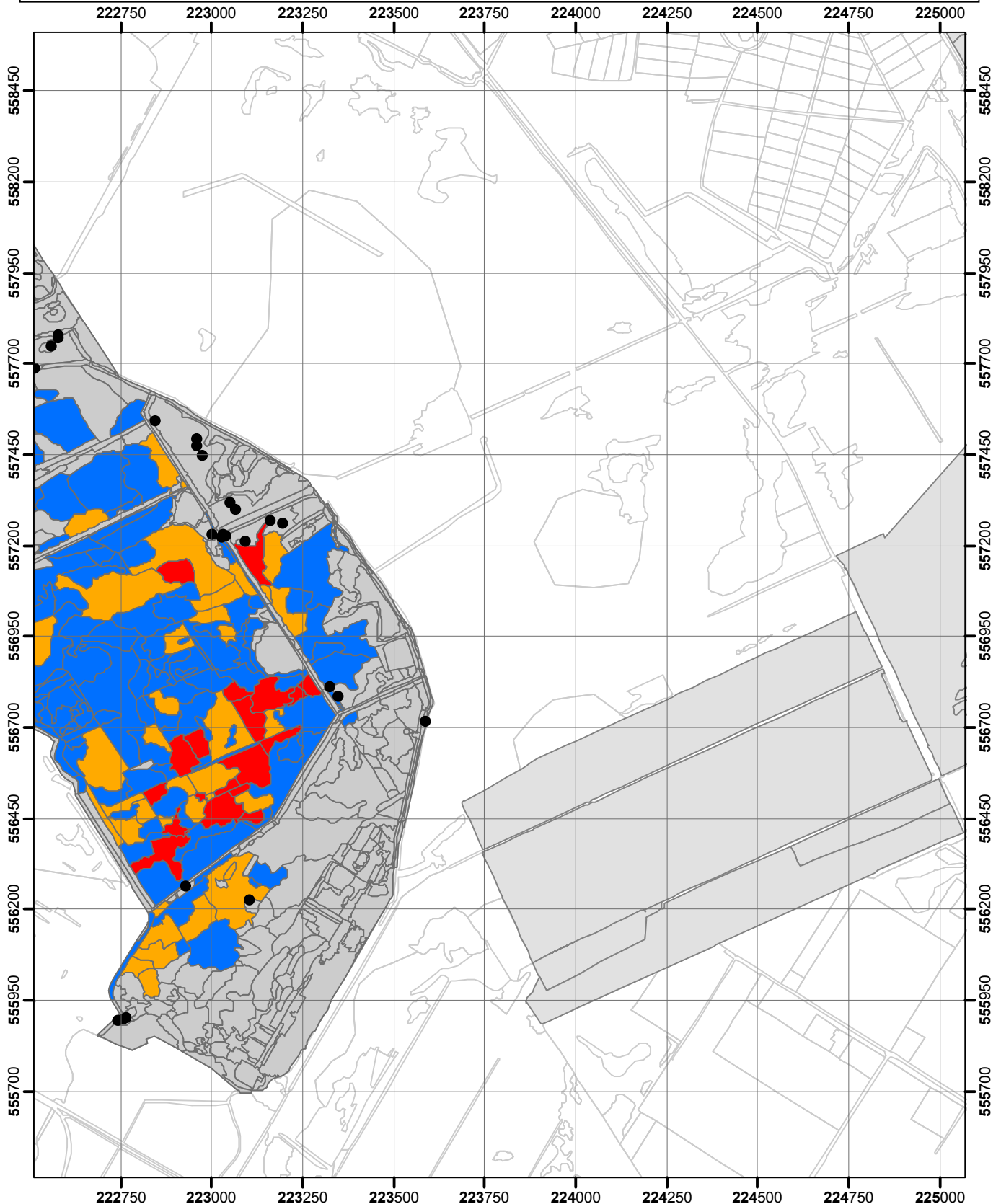
Meters

schaal 1 : 15.000



Bijlage 9. Soortverspreidingskaarten: Fochteloërveen

Lavendelhei-Andromeda polifolia



- puntwaarneming
- niet waargenomen
- zeldzaam (r, s)
- weinig algemeen (o, lf)
- algemeen (f, la, ld)
- zeer algemeen (a, d)
- Omgrenzing Florakartering
- Topografie

Vegetatie- en Florakartering Fochteloërveen en Norgersholt 2020

Kaartblad 6

Uitvoering: EGG consult

Copyright ondergrond (c)
Dienst voor kadaster en openbare registers, Apeldoorn.

0 125 250 500 750

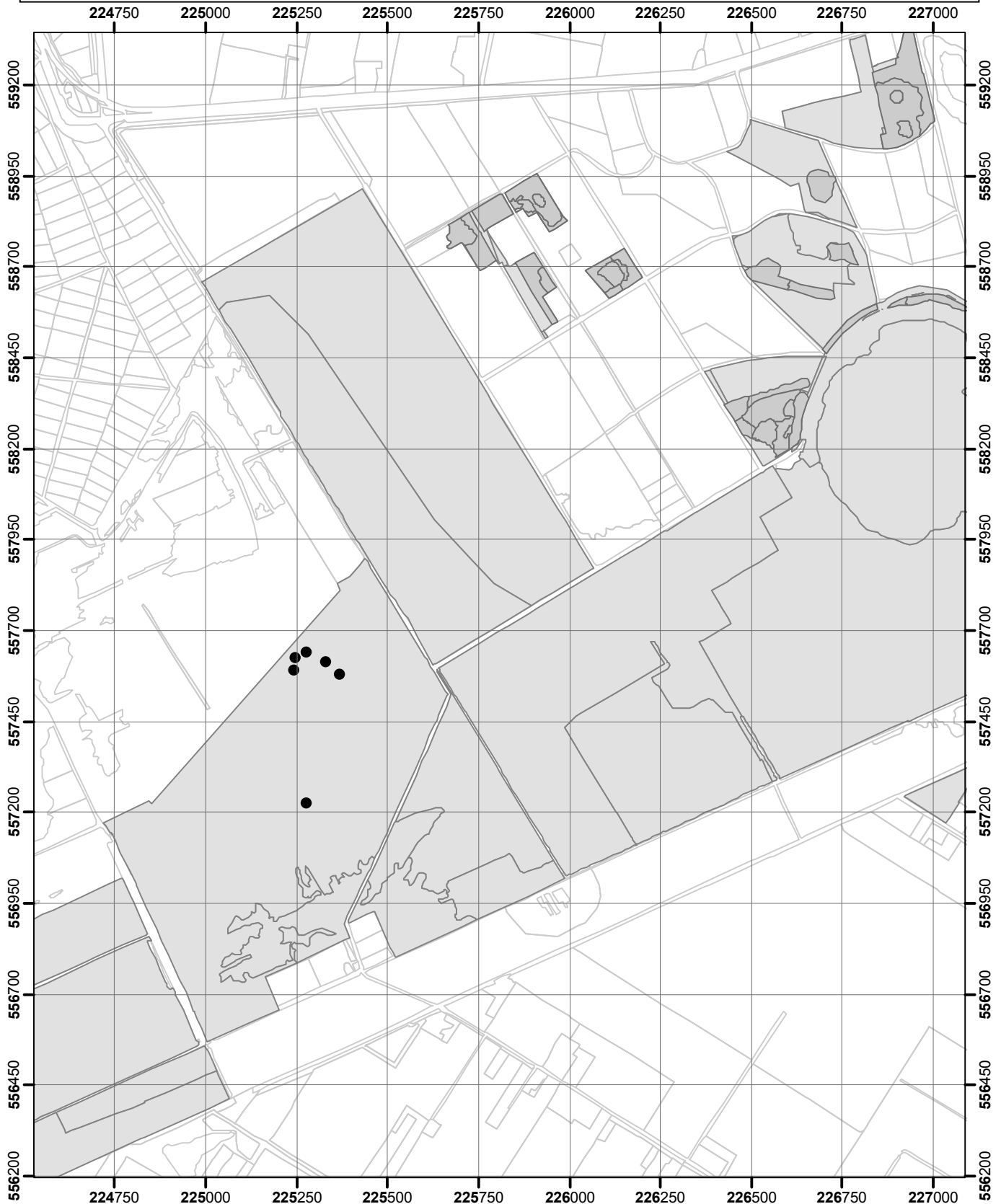
Meters

schaal 1 : 15.000



Bijlage 9. Soortverspreidingskaarten: Fochteloërveen

Lavendelhei-Andromeda polifolia



- puntwaarneming
- niet waargenomen
- zeldzaam (r, s)
- weinig algemeen (o, lf)
- algemeen (f, la, ld)
- zeer algemeen (a, d)
- Omgrenzing Florakartering
- Topografie

Vegetatie- en Florakartering Fochteloërveen en Norgersholt 2020

Kaartblad 7

Uitvoering: EGG consult

Copyright ondergrond (c)
Dienst voor kadaster en openbare registers, Apeldoorn.

0 125 250 500 750

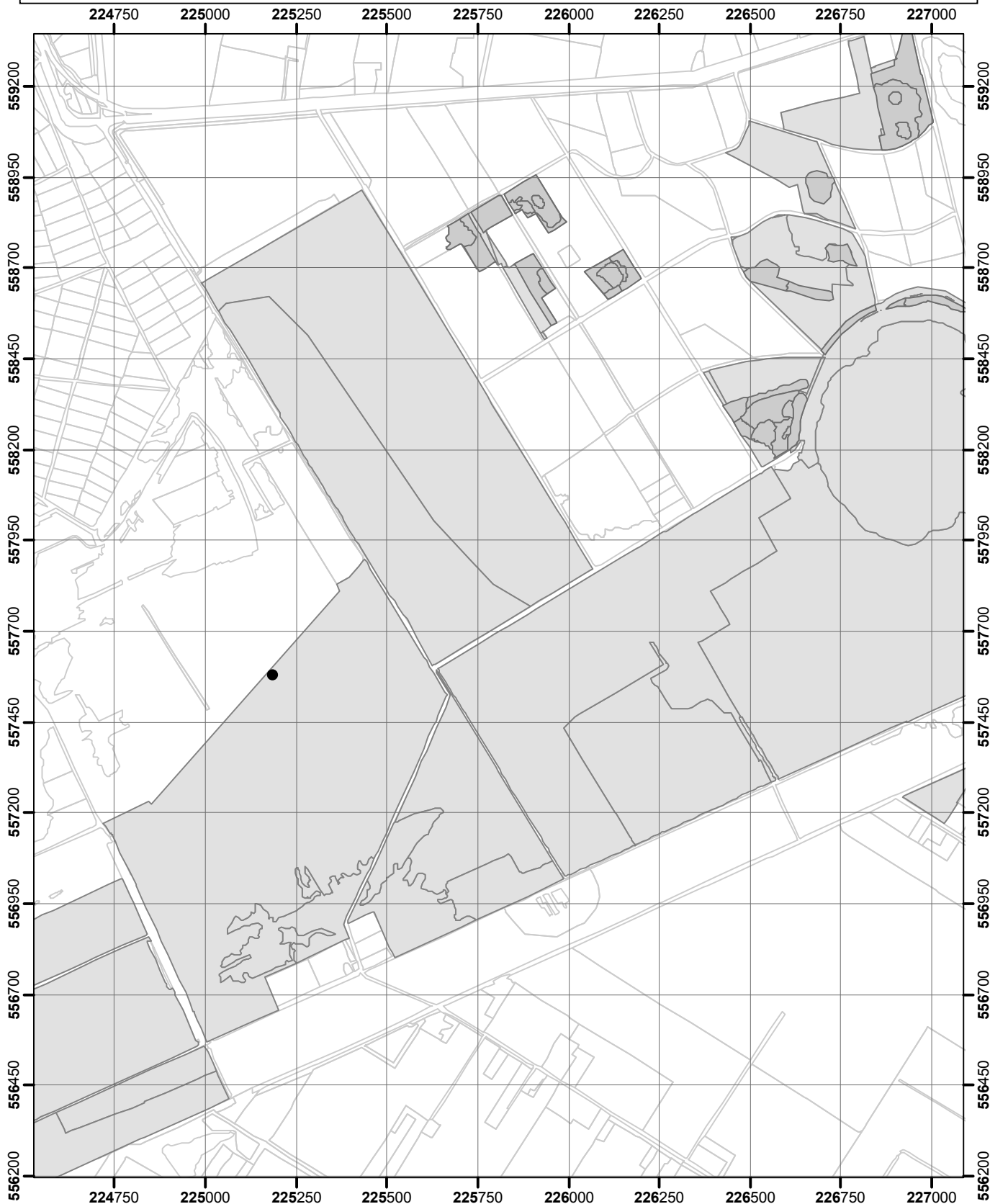
Meters

schaal 1 : 15.000



Bijlage 9. Soortverspreidingskaarten: Fochteloërveen

Loos blaasjeskruid-Utricularia australis



- puntwaarneming
- niet waargenomen
- zeldzaam (r, s)
- weinig algemeen (o, lf)
- algemeen (f, la, ld)
- zeer algemeen (a, d)
- Omgrenzing Florakartering
- Topografie

Vegetatie- en Florakartering Fochteloërveen en Norgersholt 2020

Kaartblad 7

Uitvoering: EGG consult

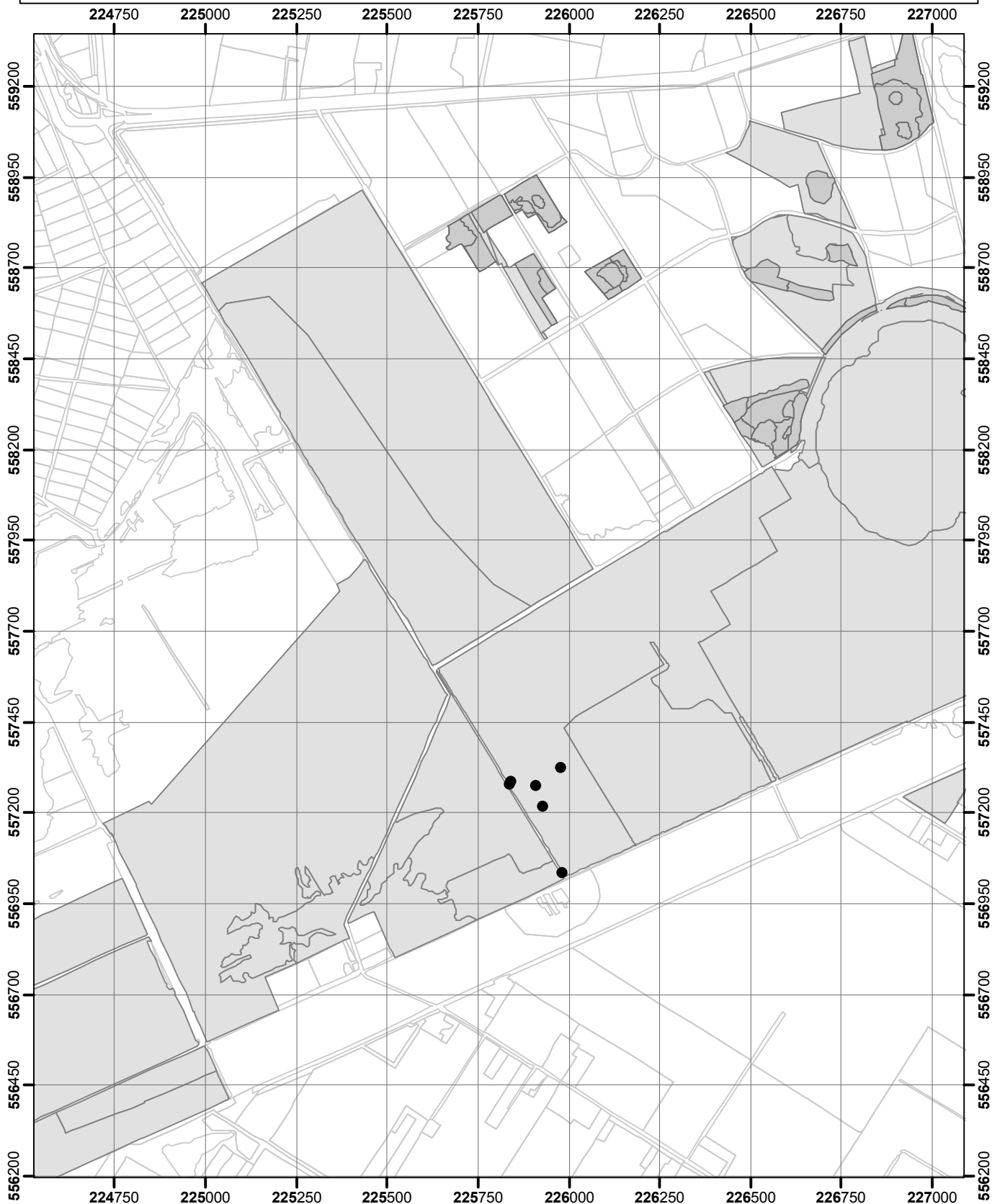
Copyright ondergrond (c)
Dienst voor kadaster en openbare registers, Apeldoorn.

0 125 250 500 750
Meters

EGG
CONSULT
schaal 1 : 15.000

Bijlage 9. Soortverspreidingskaarten: Fochteloërveen

Melkeppe-Peucedanum palustre



- puntwaarneming
- niet waargenomen
- zeldzaam (r, s)
- weinig algemeen (o, lf)
- algemeen (f, la, ld)
- zeer algemeen (a, d)
- Omgrenzing Florakartering
- Topografie

Vegetatie- en Florakartering Fochteloërveen en Norgersholt 2020

Kaartblad 7

Uitvoering: EGG consult

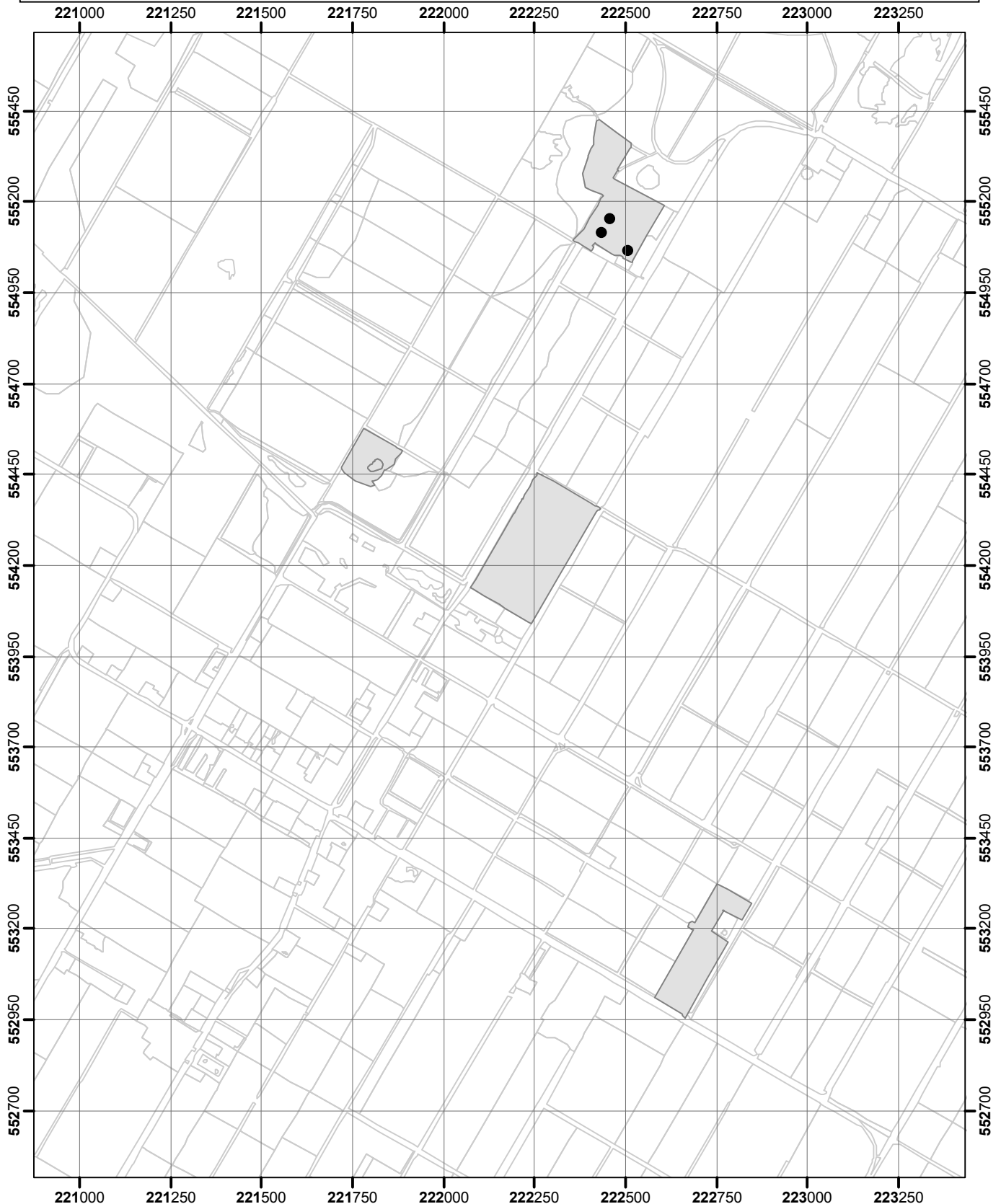
Copyright ondergrond (c)
Dienst voor kadaster en openbare registers, Apeldoorn.

0 125 250 500 750
Meters

EGG
CONSULT
schaal 1 : 15.000

Bijlage 9. Soortverspreidingskaarten: Fochteloërveen

Melkpepe-Peucedanum palustre



- puntwaarneming
- niet waargenomen
- zeldzaam (r, s)
- weinig algemeen (o, lf)
- algemeen (f, la, ld)
- zeer algemeen (a, d)
- Omgrenzing Florakartering
- Topografie

Vegetatie- en Florakartering Fochteloërveen en Norgersholt 2020

Kaartblad 9

Uitvoering: EGG consult

Copyright ondergrond (c)
Dienst voor kadaster en openbare registers, Apeldoorn.

0 125 250 500 750

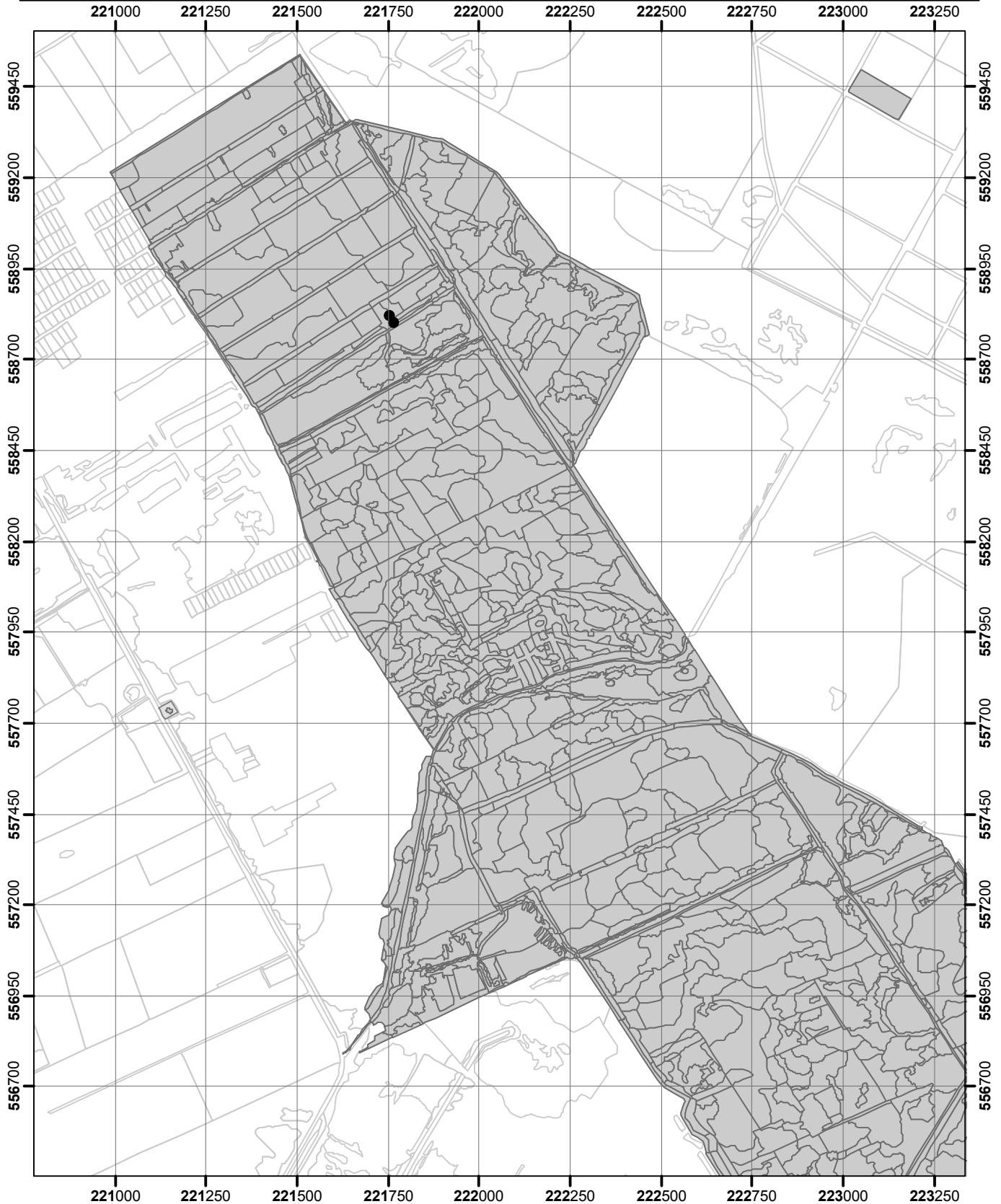
Meters

schaal 1 : 15.000



Bijlage 9. Soortverspreidingskaarten: Fochteloërveen

*Moerasbasterdwederik-*Epilobium palustre**



- puntwaarneming
- niet waargenomen
- zeldzaam (r, s)
- weinig algemeen (o, lf)
- algemeen (f, la, ld)
- zeer algemeen (a, d)
- Omgrenzing Florakartering
- Topografie

Vegetatie- en Florakartering Fochteloërveen en Norgersholt 2020

Kaartblad 5

Uitvoering: EGG consult

Copyright ondergrond (c)
Dienst voor kadaster en openbare registers, Apeldoorn.

0 125 250 500 750

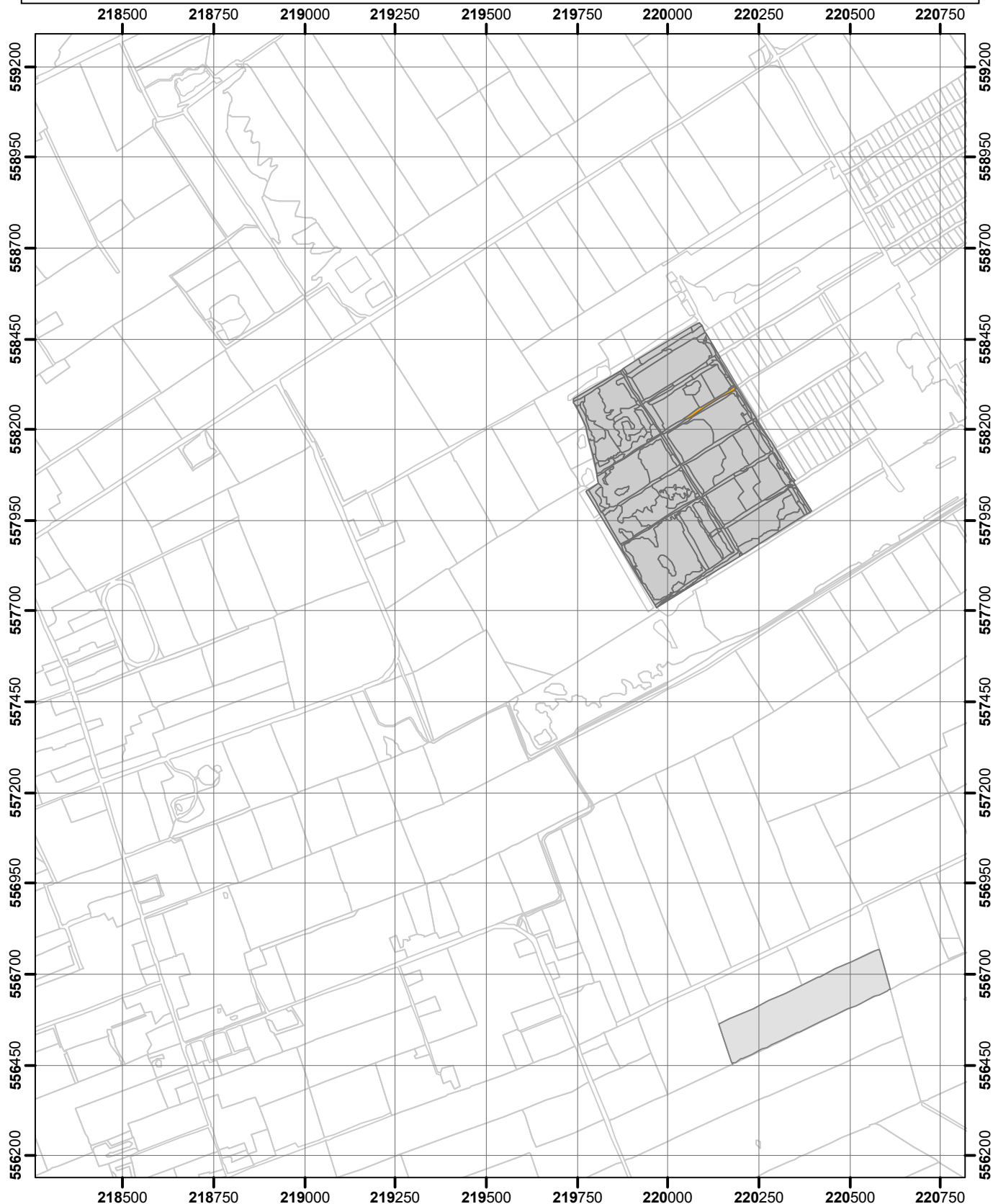
Meters

schaal 1 : 15.000



Bijlage 9. Soortverspreidingskaarten: Fochteloërveen

Moerasstruisgras-Agrostis canina



- puntwaarneming
- niet waargenomen
- zeldzaam (r, s)
- weinig algemeen (o, lf)
- algemeen (f, la, ld)
- zeer algemeen (a, d)
- Omgrenzing Florakartering
- Topografie

Vegetatie- en Florakartering Fochteloërveen en Norgersholt 2020

Kaartblad 4

Uitvoering: EGG consult

Copyright ondergrond (c)
Dienst voor kadaster en openbare registers, Apeldoorn.

0 125 250 500 750

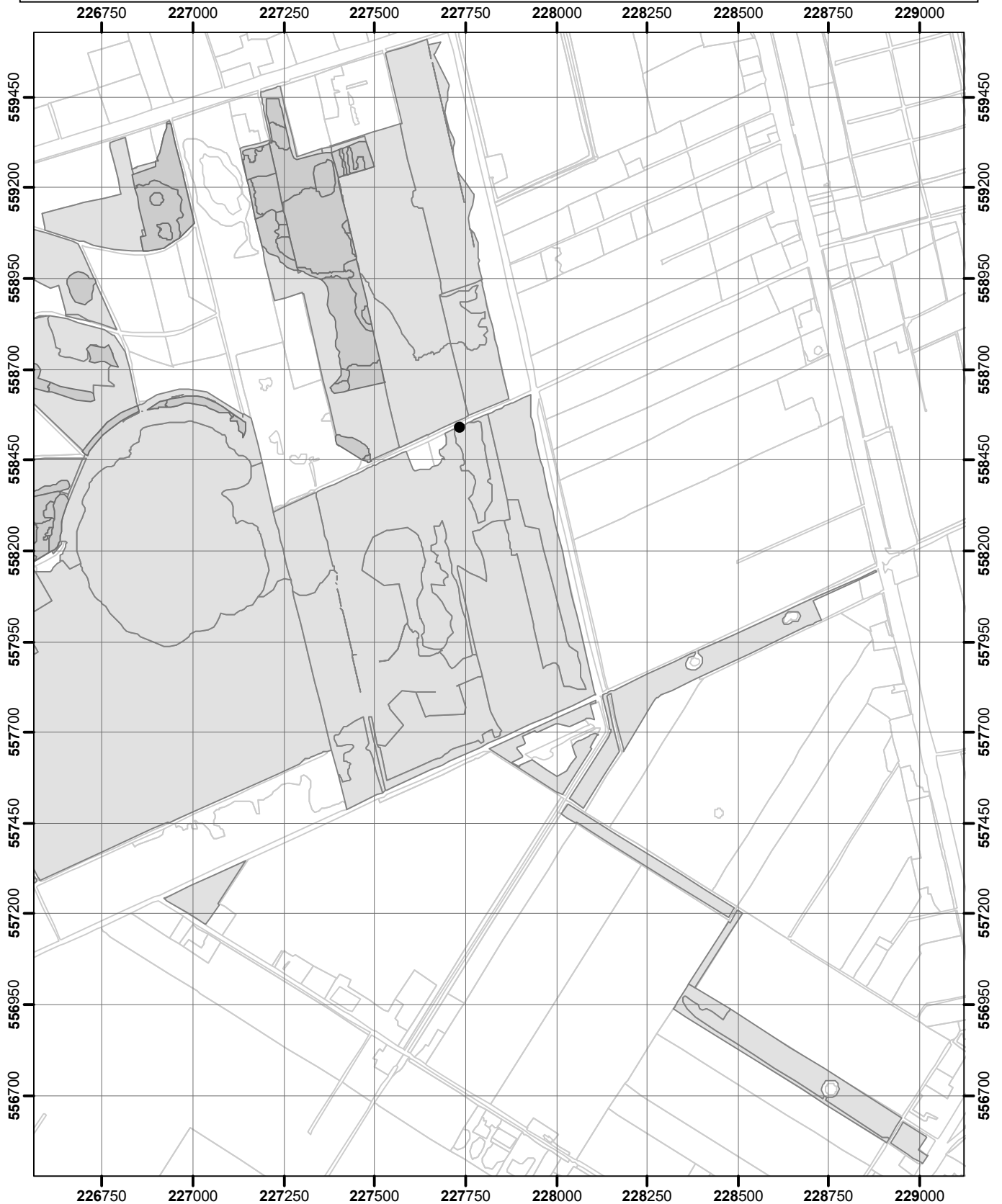
Meters

schaal 1 : 15.000



Bijlage 9. Soortverspreidingskaarten: Fochteloërveen

Moerasstruisgras-Agrostis canina



- puntwaarneming
- niet waargenomen
- zeldzaam (r, s)
- weinig algemeen (o, lf)
- algemeen (f, la, ld)
- zeer algemeen (a, d)
- Omgrenzing Florakartering
- Topografie

Vegetatie- en Florakartering Fochteloërveen en Norgersholt 2020

Kaartblad 8

Uitvoering: EGG consult

Copyright ondergrond (c)
Dienst voor kadaster en openbare registers, Apeldoorn.

0 125 250 500 750

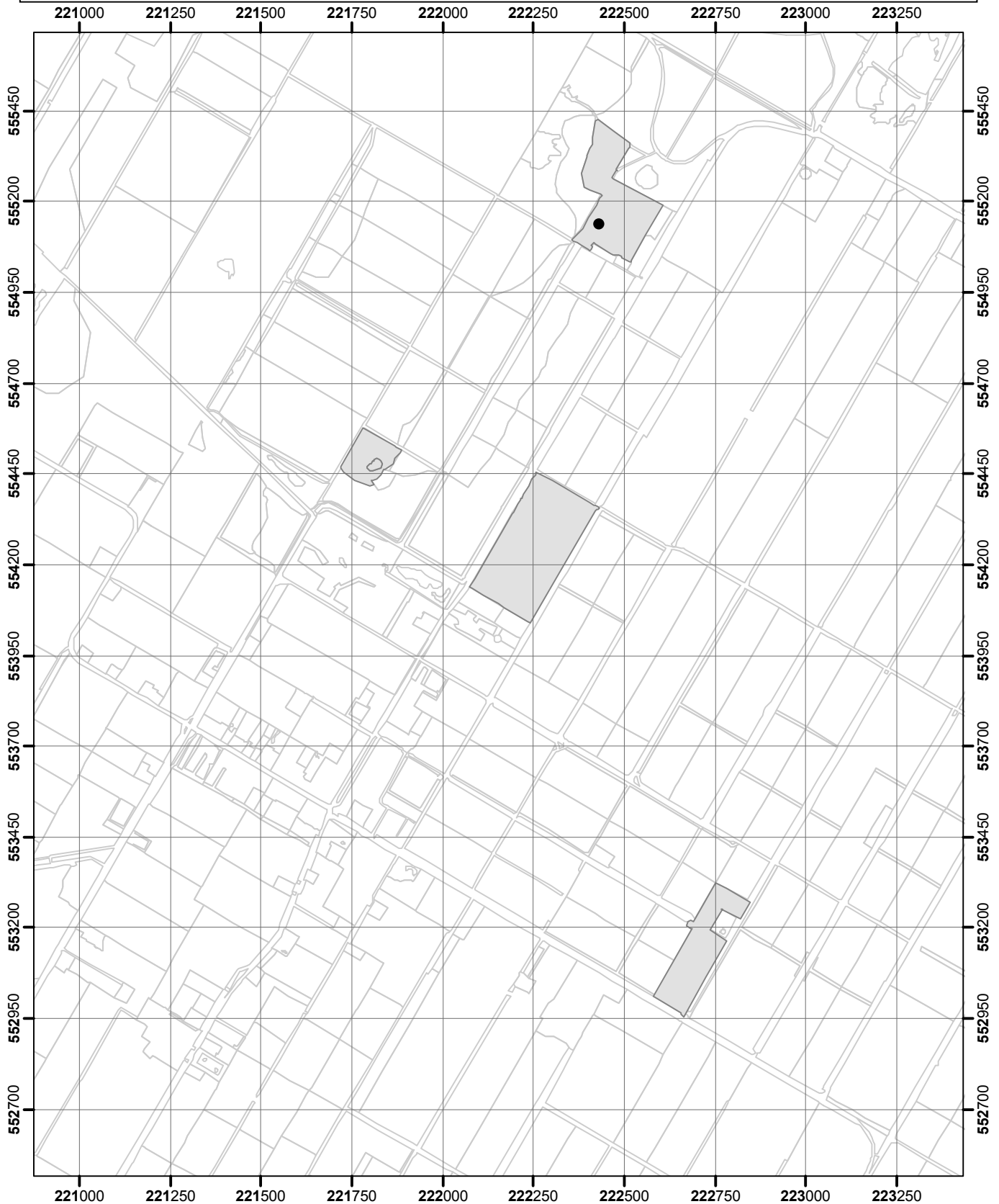
Meters

schaal 1 : 15.000



Bijlage 9. Soortverspreidingskaarten: Fochteloërveen

Moerasstruisgras-Agrostis canina



- puntwaarneming
- niet waargenomen
- zeldzaam (r, s)
- weinig algemeen (o, lf)
- algemeen (f, la, ld)
- zeer algemeen (a, d)
- Omgrenzing Florakartering
- Topografie

Vegetatie- en Florakartering Fochteloërveen en Norgersholt 2020

Kaartblad 9

Uitvoering: EGG consult

Copyright ondergrond (c)
Dienst voor kadaster en openbare registers, Apeldoorn.

0 125 250 500 750

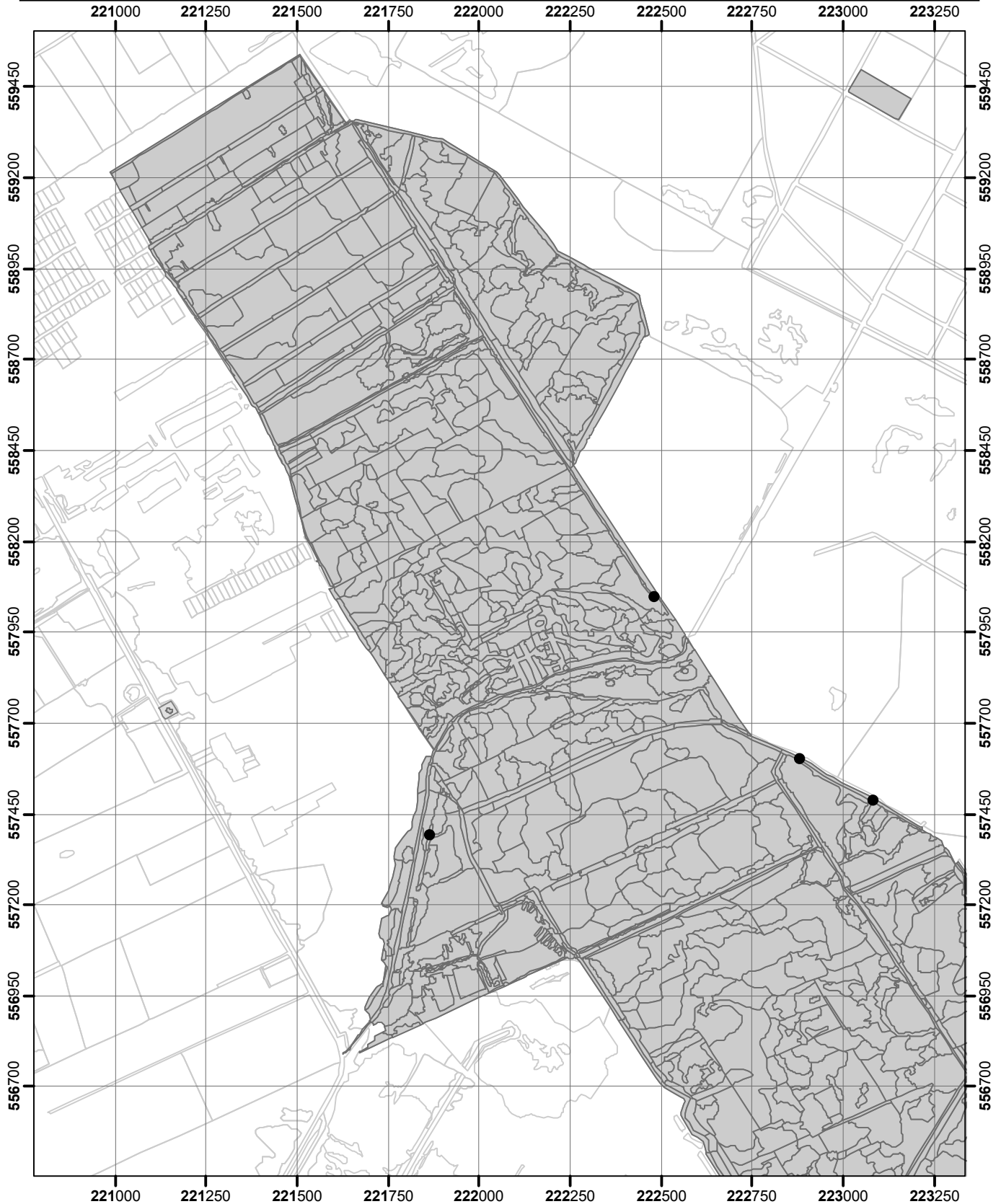
Meters

schaal 1 : 15.000



Bijlage 9. Soortverspreidingskaarten: Fochteloërveen

Moeraswolfsklauw-Lycopodiella inundata



- puntwaarneming
- niet waargenomen
- zeldzaam (r, s)
- weinig algemeen (o, lf)
- algemeen (f, la, ld)
- zeer algemeen (a, d)
- Omgrenzing Florakartering
- Topografie

Vegetatie- en Florakartering Fochteloërveen en Norgersholt 2020

Kaartblad 5

Uitvoering: EGG consult

Copyright ondergrond (c)
Dienst voor kadaster en openbare registers, Apeldoorn.

0 125 250 500 750

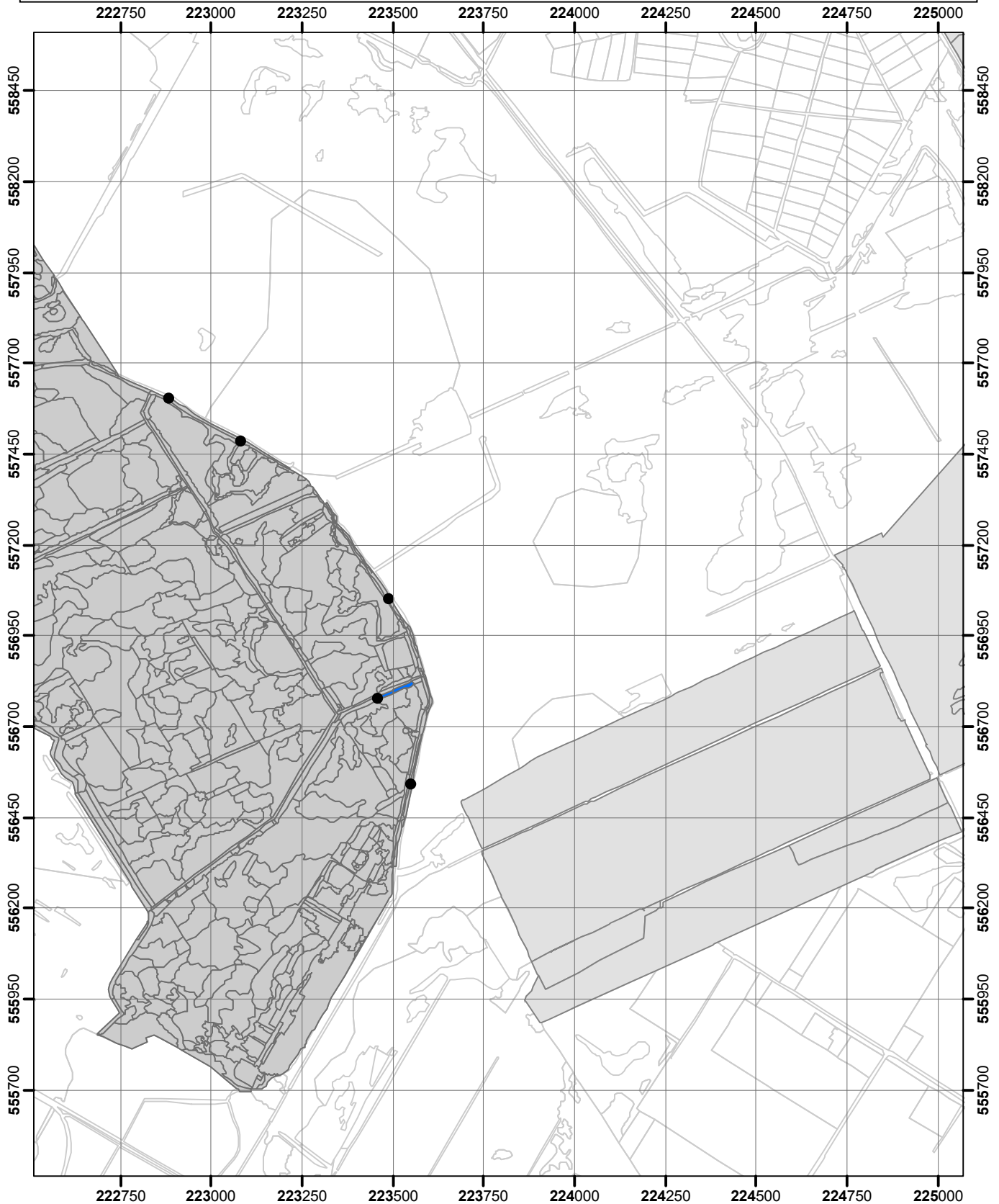
Meters

schaal 1 : 15.000



Bijlage 9. Soortverspreidingskaarten: Fochteloërveen

Moeraswolfsklauw-Lycopodiella inundata



- puntwaarneming
- niet waargenomen
- zeldzaam (r, s)
- weinig algemeen (o, lf)
- algemeen (f, la, ld)
- zeer algemeen (a, d)
- Omgrenzing Florakartering
- Topografie

Vegetatie- en Florakartering Fochteloërveen en Norgersholt 2020

Kaartblad 6

Uitvoering: EGG consult

Copyright ondergrond (c)

Dienst voor kadaster en openbare registers, Apeldoorn.

0 125 250 500 750

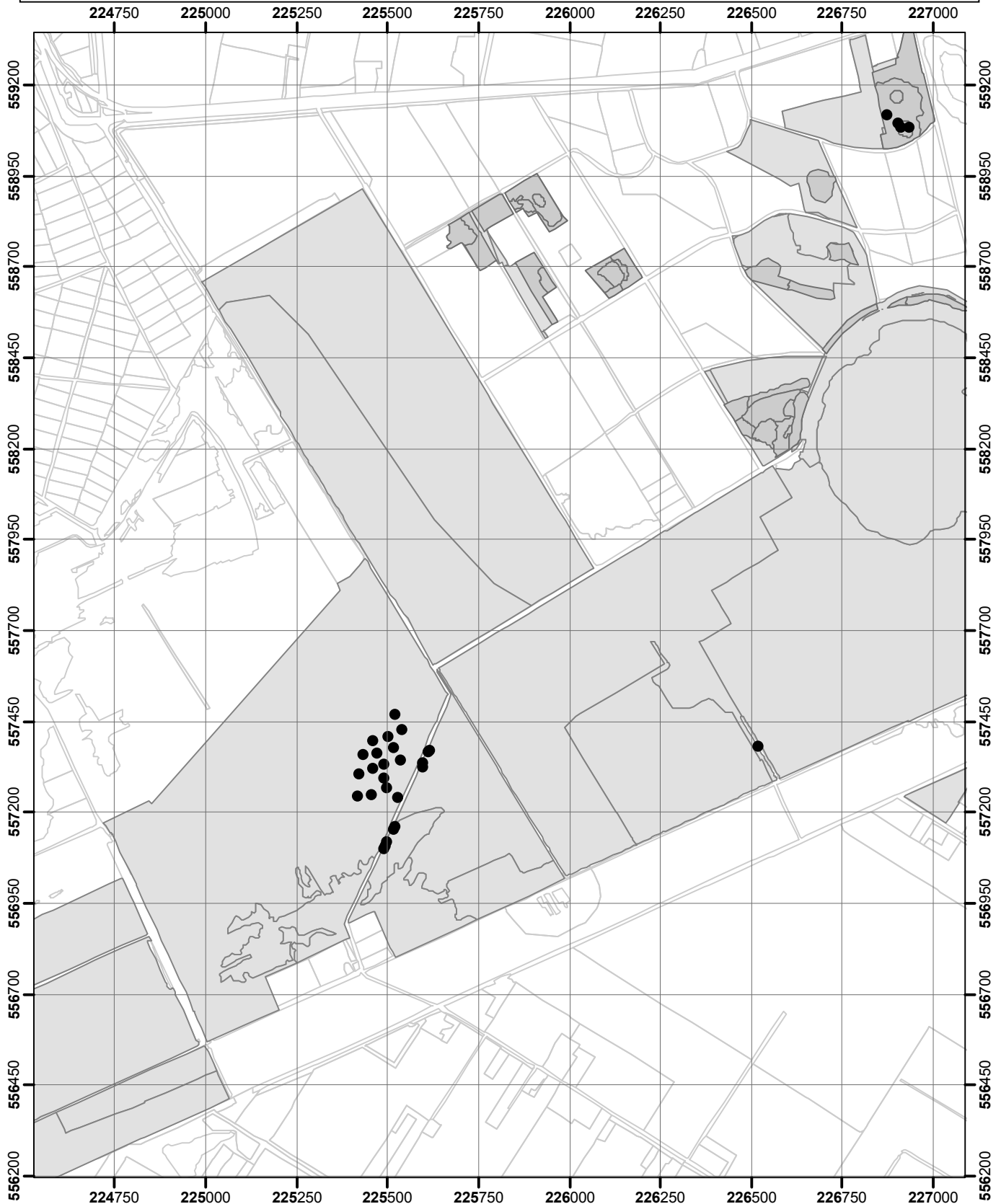
Meters

schaal 1 : 15.000



Bijlage 9. Soortverspreidingskaarten: Fochteloërveen

Moeraswolfsklauw-Lycopodiella inundata



- puntwaarneming
- niet waargenomen
- zeldzaam (r, s)
- weinig algemeen (o, lf)
- algemeen (f, la, ld)
- zeer algemeen (a, d)
- Omgrenzing Florakartering
- Topografie

Vegetatie- en Florakartering Fochteloërveen en Norgersholt 2020

Kaartblad 7

Uitvoering: EGG consult

Copyright ondergrond (c)
Dienst voor kadaster en openbare registers, Apeldoorn.

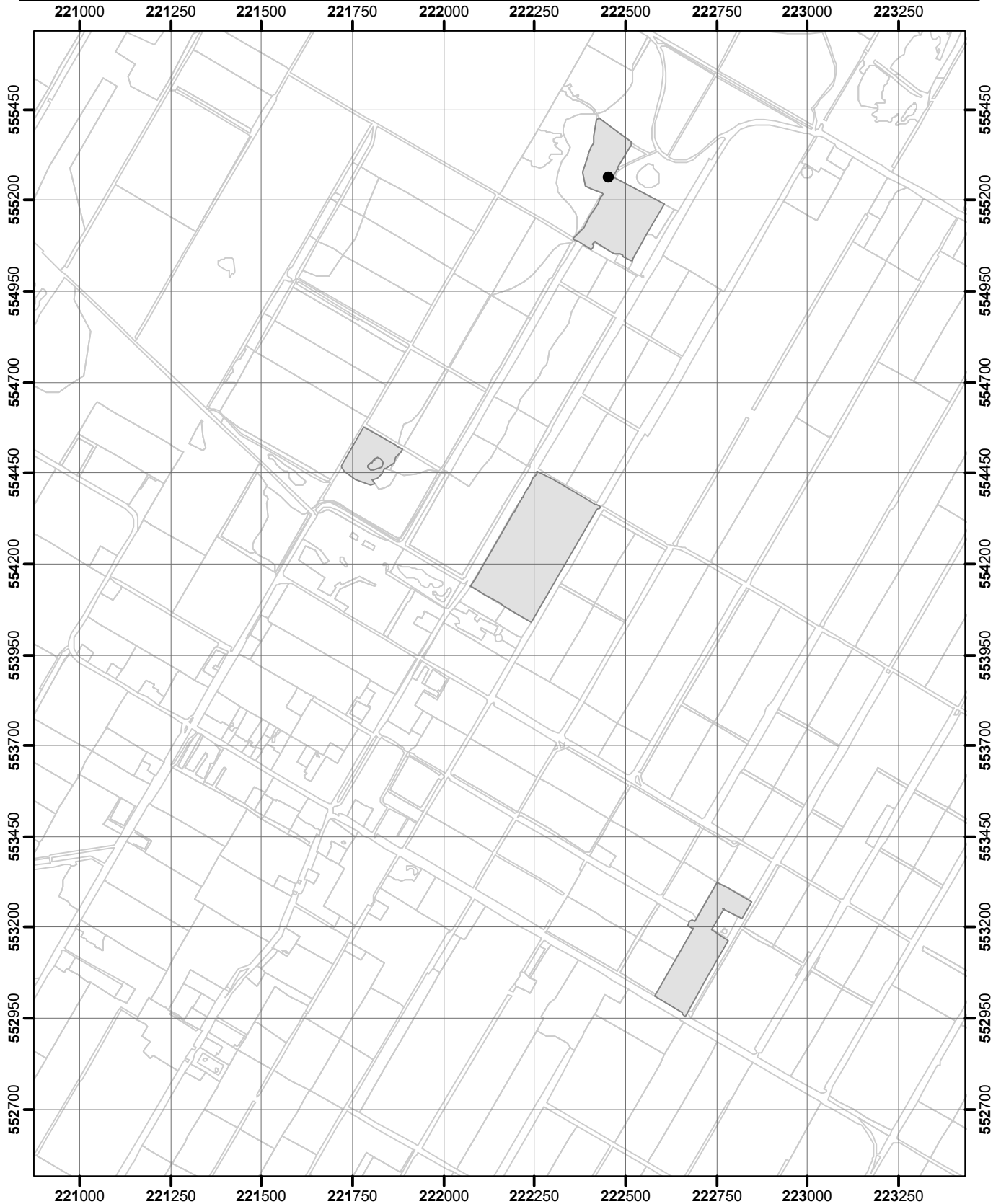
0 125 250 500 750
Meters

schaal 1 : 15.000



Bijlage 9. Soortverspreidingskaarten: Fochteloërveen

Muizenoor-Hieracium pilosella



- puntwaarneming
- niet waargenomen
- zeldzaam (r, s)
- weinig algemeen (o, lf)
- algemeen (f, la, ld)
- zeer algemeen (a, d)
- Omgrenzing Florakartering
- Topografie

Vegetatie- en Florakartering Fochteloërveen en Norgersholt 2020

Kaartblad 9

Uitvoering: EGG consult

Copyright ondergrond (c)
Dienst voor kadaster en openbare registers, Apeldoorn.

0 125 250 500 750

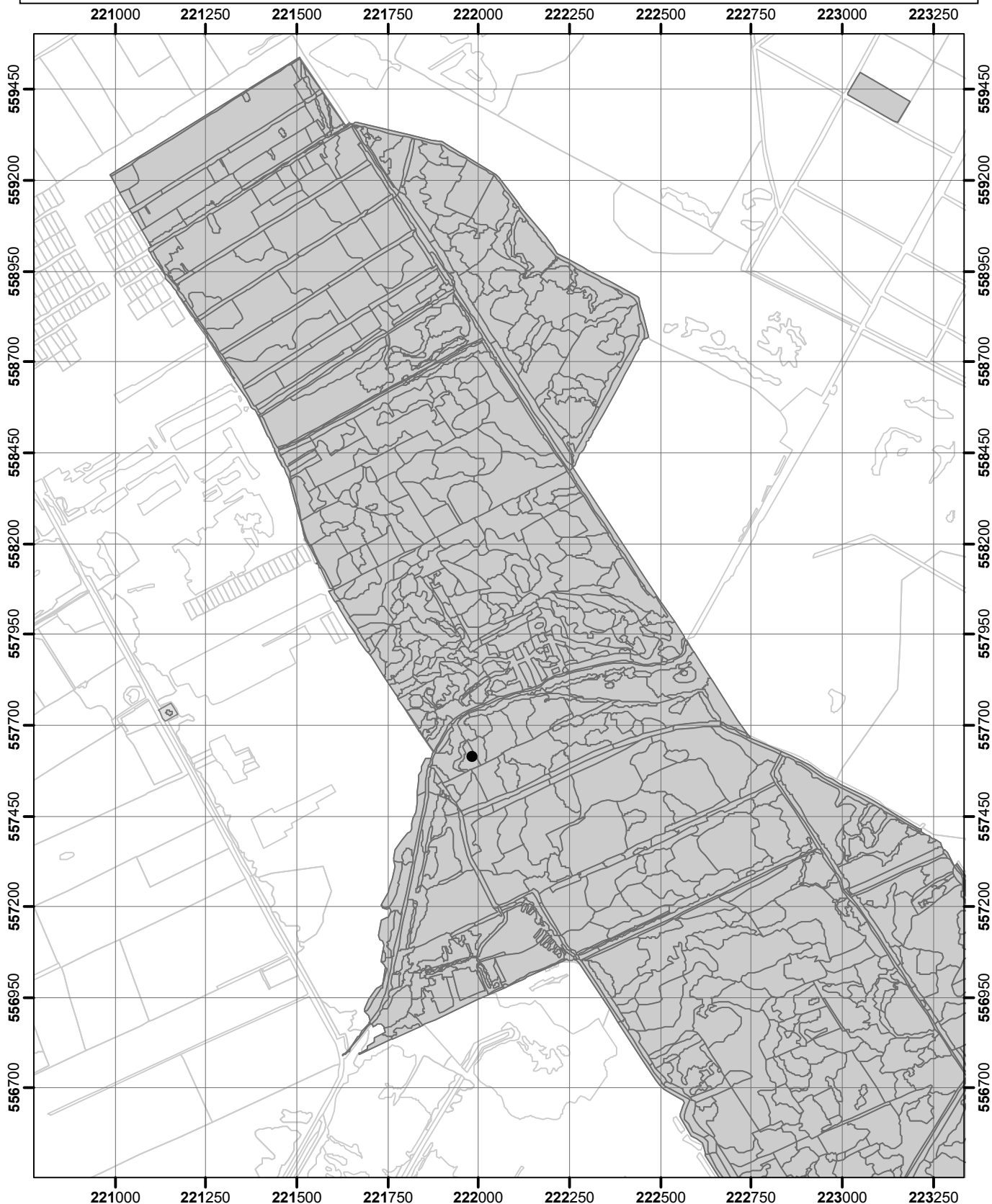
Meters

schaal 1 : 15.000



Bijlage 9. Soortverspreidingskaarten: Fochteloërveen

Open rendiermos-Cladonia portentosa



- puntwaarneming
- niet waargenomen
- zeldzaam (r, s)
- weinig algemeen (o, lf)
- algemeen (f, la, ld)
- zeer algemeen (a, d)
- Omgrenzing Florakartering
- Topografie

Vegetatie- en Florakartering Fochteloërveen en Norgersholt 2020

Kaartblad 5

Uitvoering: EGG consult

Copyright ondergrond (c)
Dienst voor kadaster en openbare registers, Apeldoorn.

0 125 250 500 750

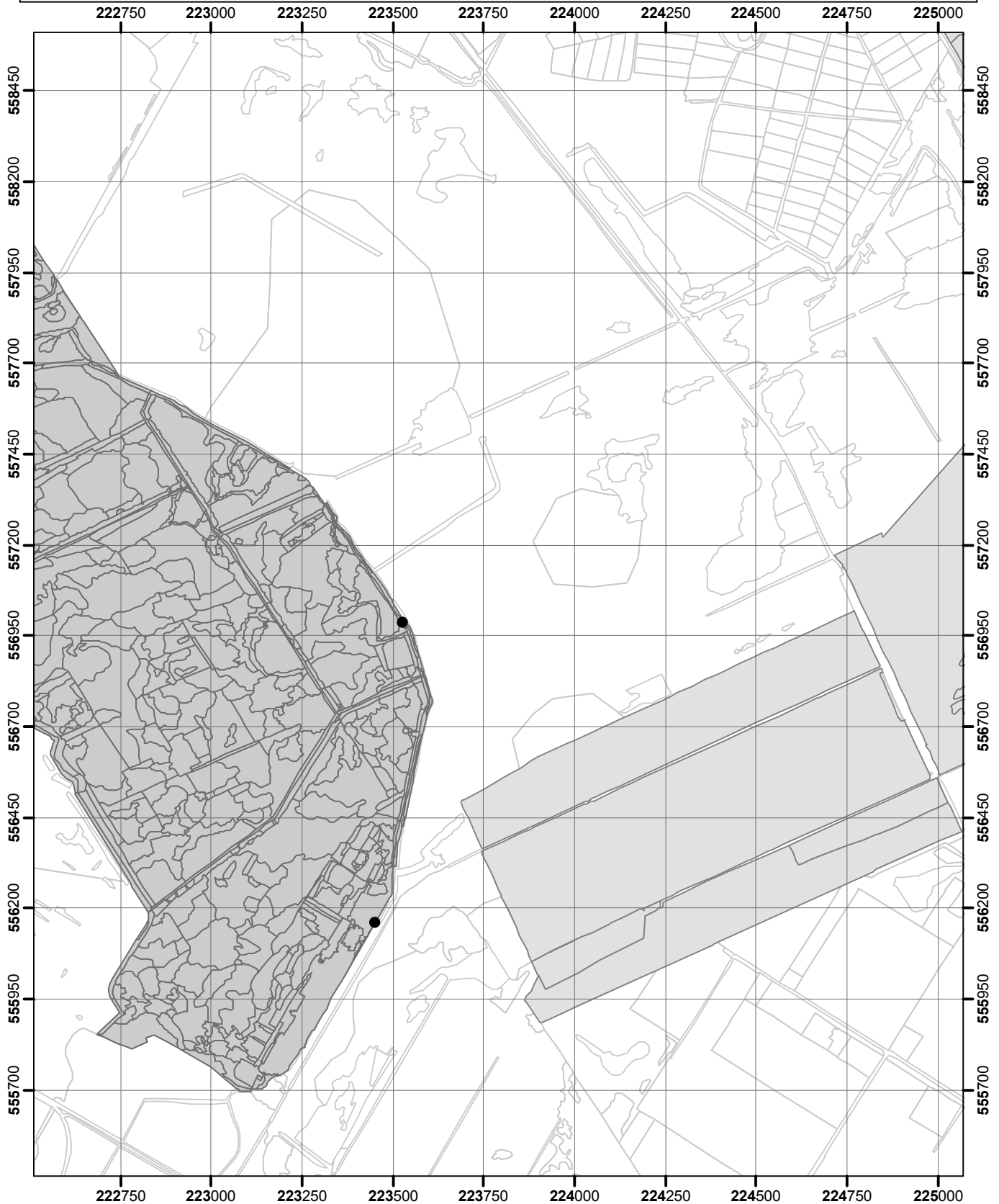
Meters

schaal 1 : 15.000



Bijlage 9. Soortverspreidingskaarten: Fochteloërveen

Open rendiermos-Cladonia portentosa



- puntwaarneming
- niet waargenomen
- zeldzaam (r, s)
- weinig algemeen (o, lf)
- algemeen (f, la, ld)
- zeer algemeen (a, d)
- Omgrenzing Florakartering
- Topografie

Vegetatie- en Florakartering Fochteloërveen en Norgersholt 2020

Kaartblad 6

Uitvoering: EGG consult

Copyright ondergrond (c)

Dienst voor kadaster en openbare registers, Apeldoorn.

0 125 250 500 750

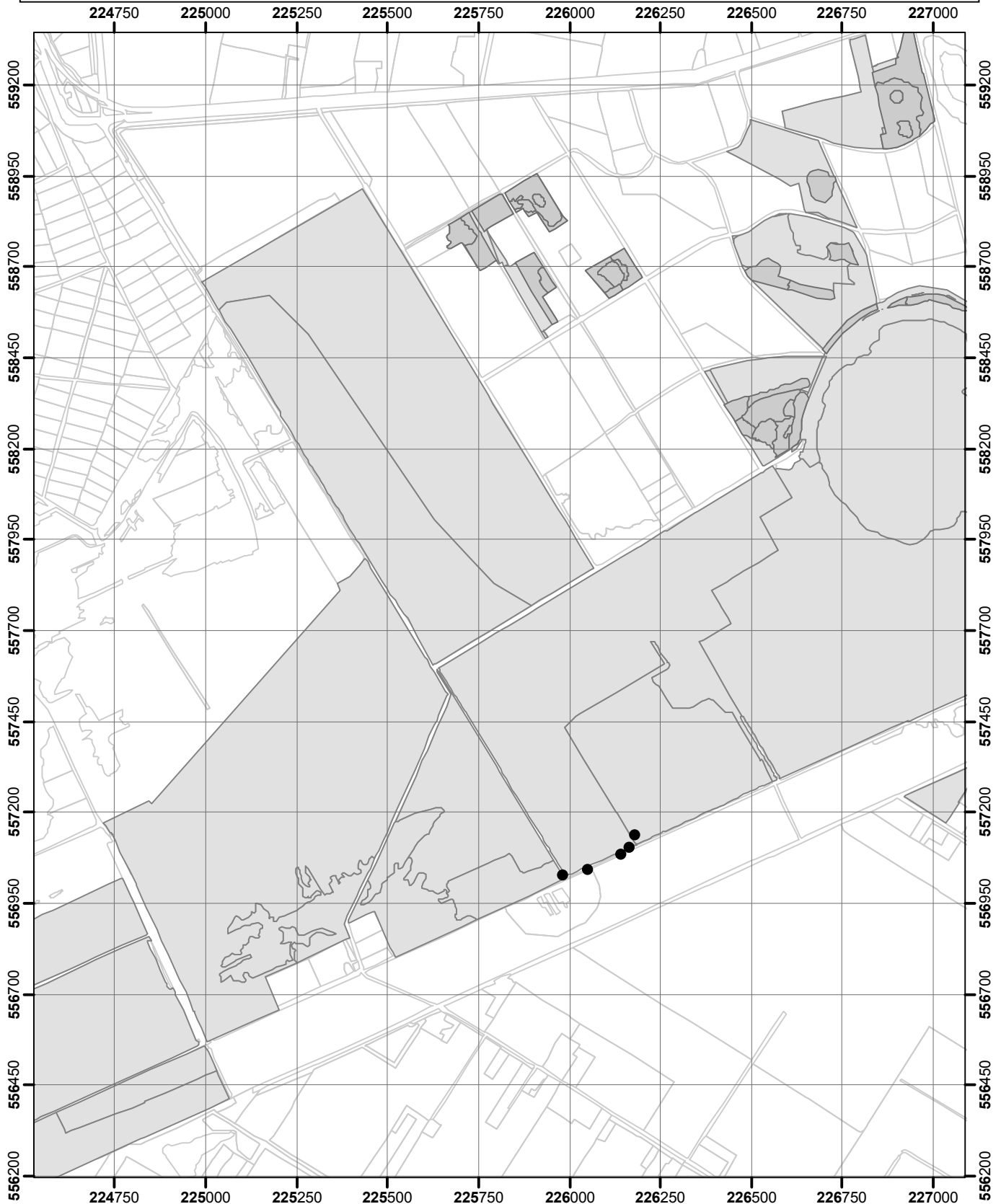
Meters

schaal 1 : 15.000



Bijlage 9. Soortverspreidingskaarten: Fochteloërveen

Pluimzegge-Carex paniculata



- puntwaarneming
- niet waargenomen
- zeldzaam (r, s)
- weinig algemeen (o, lf)
- algemeen (f, la, ld)
- zeer algemeen (a, d)
- Omgrenzing Florakartering
- Topografie

Vegetatie- en Florakartering Fochteloërveen en Norgersholt 2020

Kaartblad 7

Uitvoering: EGG consult

Copyright ondergrond (c)
Dienst voor kadaster en openbare registers, Apeldoorn.

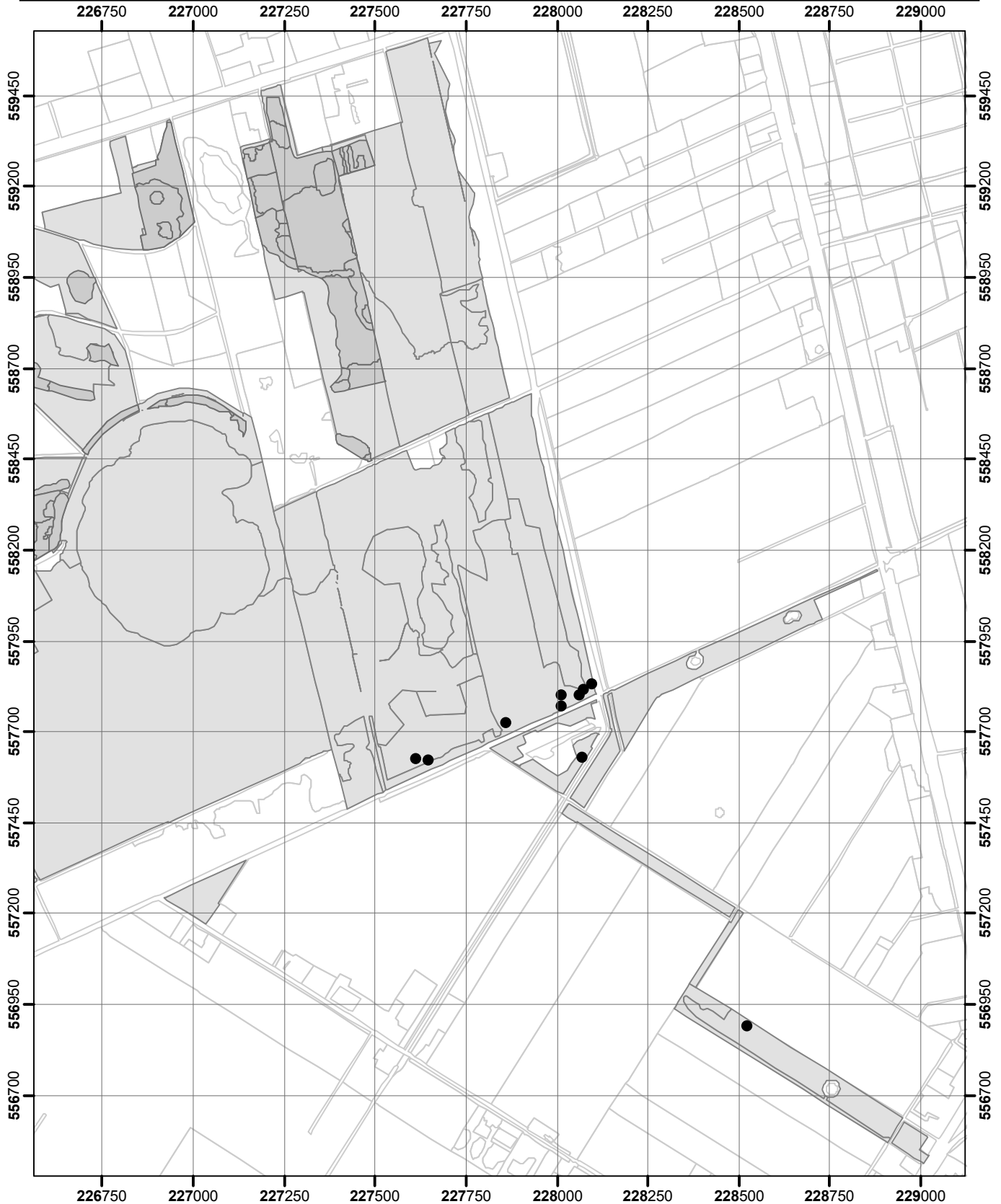
0 125 250 500 750
Meters

schaal 1 : 15.000



Bijlage 9. Soortverspreidingskaarten: Fochteloërveen

Pluimzegge-Carex paniculata



- puntwaarneming
- niet waargenomen
- zeldzaam (r, s)
- weinig algemeen (o, lf)
- algemeen (f, la, ld)
- zeer algemeen (a, d)
- Omgrenzing Florakartering
- Topografie

Vegetatie- en Florakartering Fochteloërveen en Norgersholt 2020

Kaartblad 8

Uitvoering: EGG consult

Copyright ondergrond (c)

Dienst voor kadaster en openbare registers, Apeldoorn.

0 125 250 500 750

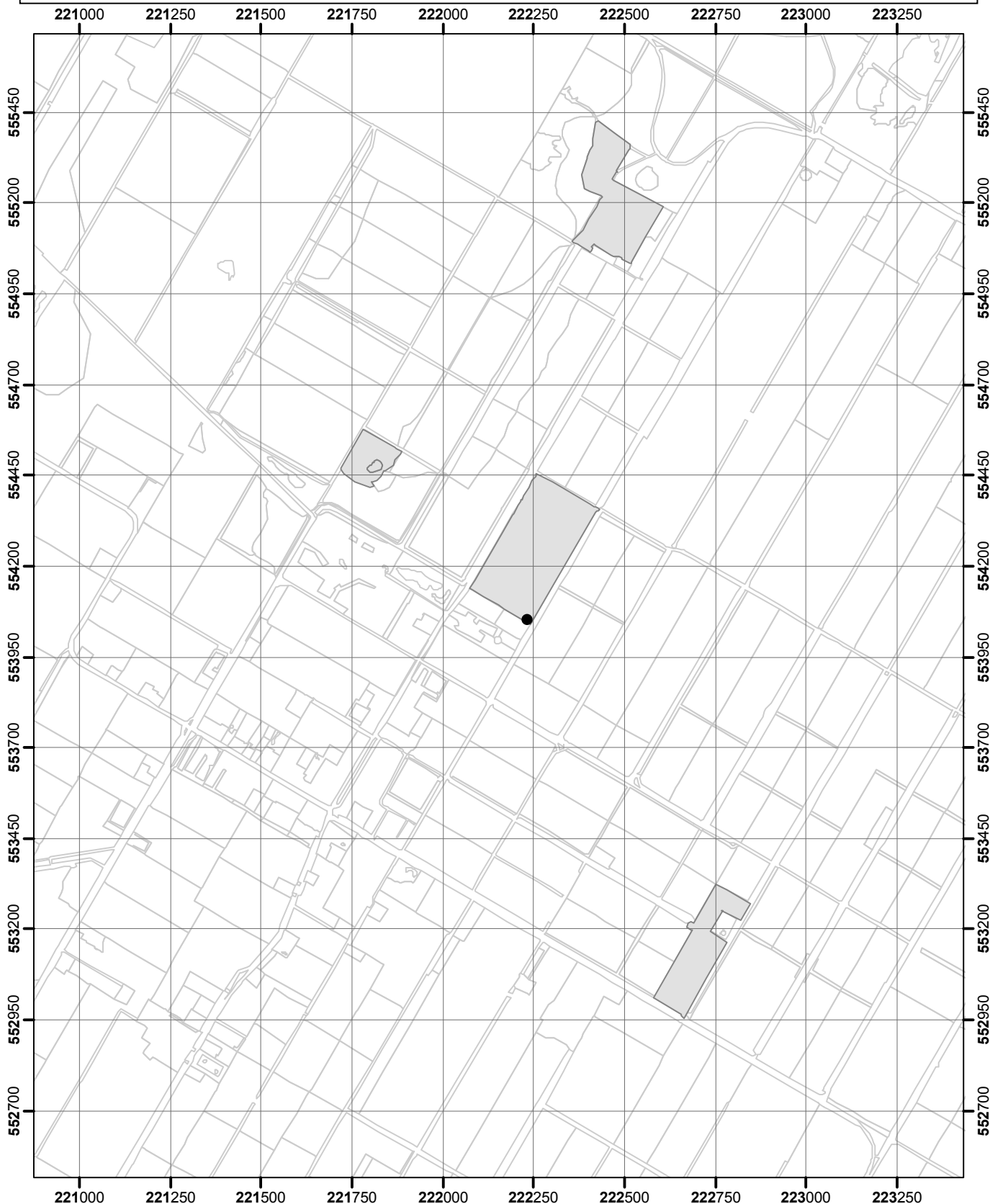
Meters

schaal 1 : 15.000



Bijlage 9. Soortverspreidingskaarten: Fochteloërveen

Reuzenberenklauw-Heracleum mantegazzianum



- puntwaarneming
- niet waargenomen
- zeldzaam (r, s)
- weinig algemeen (o, lf)
- algemeen (f, la, ld)
- zeer algemeen (a, d)
- Omgrenzing Florakartering
- Topografie

Vegetatie- en Florakartering Fochteloërveen en Norgersholt 2020

Kaartblad 9

Uitvoering: EGG consult

Copyright ondergrond (c)
Dienst voor kadaster en openbare registers, Apeldoorn.

0 125 250 500 750

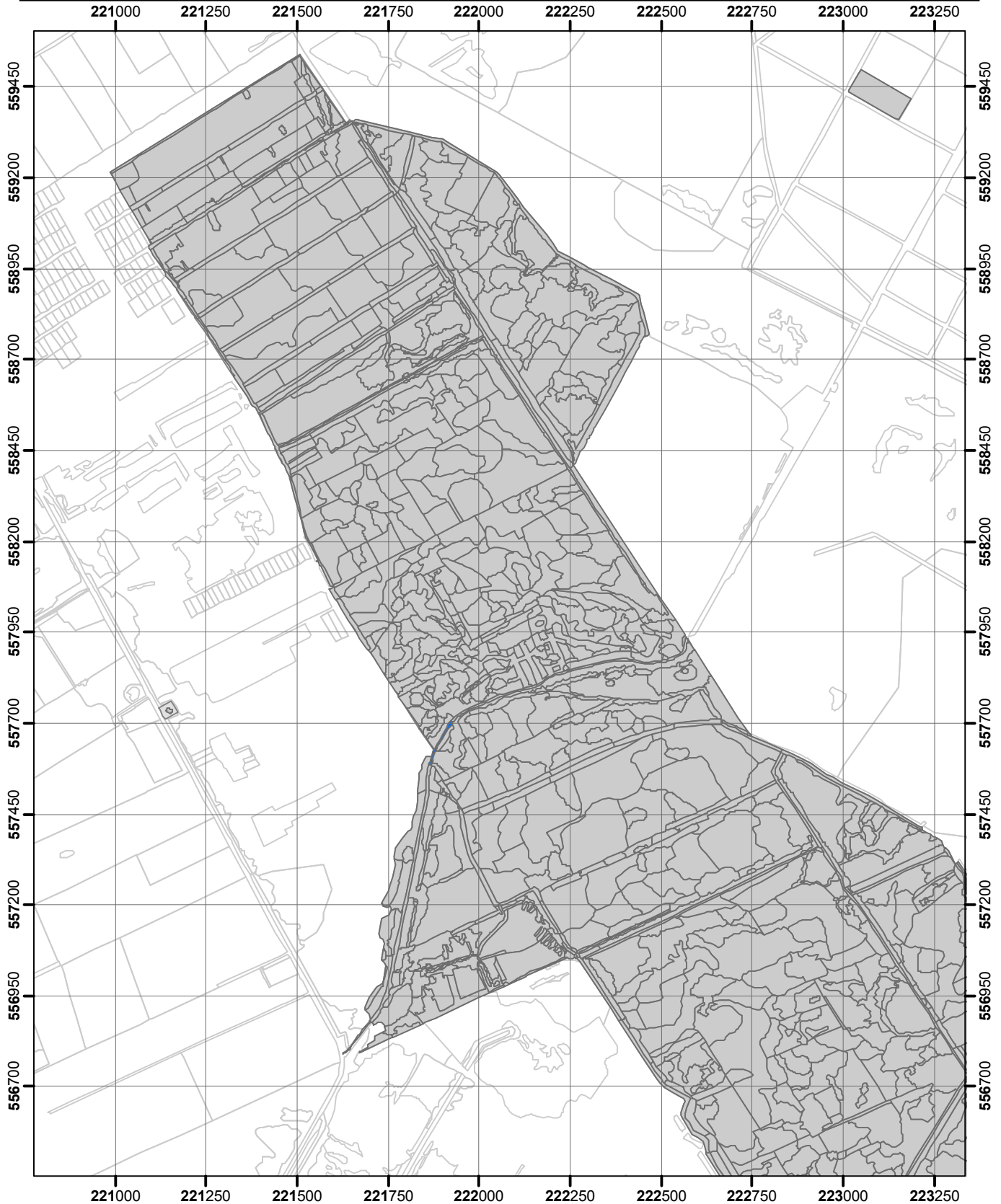
Meters

schaal 1 : 15.000



Bijlage 9. Soortverspreidingskaarten: Fochteloërveen

Rietorchis-Dactylorhiza majalis s. praetermissa



- puntwaarneming
- niet waargenomen
- zeldzaam (r, s)
- weinig algemeen (o, lf)
- algemeen (f, la, ld)
- zeer algemeen (a, d)
- Omgrenzing Florakartering
- Topografie

Vegetatie- en Florakartering Fochteloërveen en Norgersholt 2020

Kaartblad 5

Uitvoering: EGG consult

Copyright ondergrond (c)

Dienst voor kadaster en openbare registers, Apeldoorn.

0 125 250 500 750

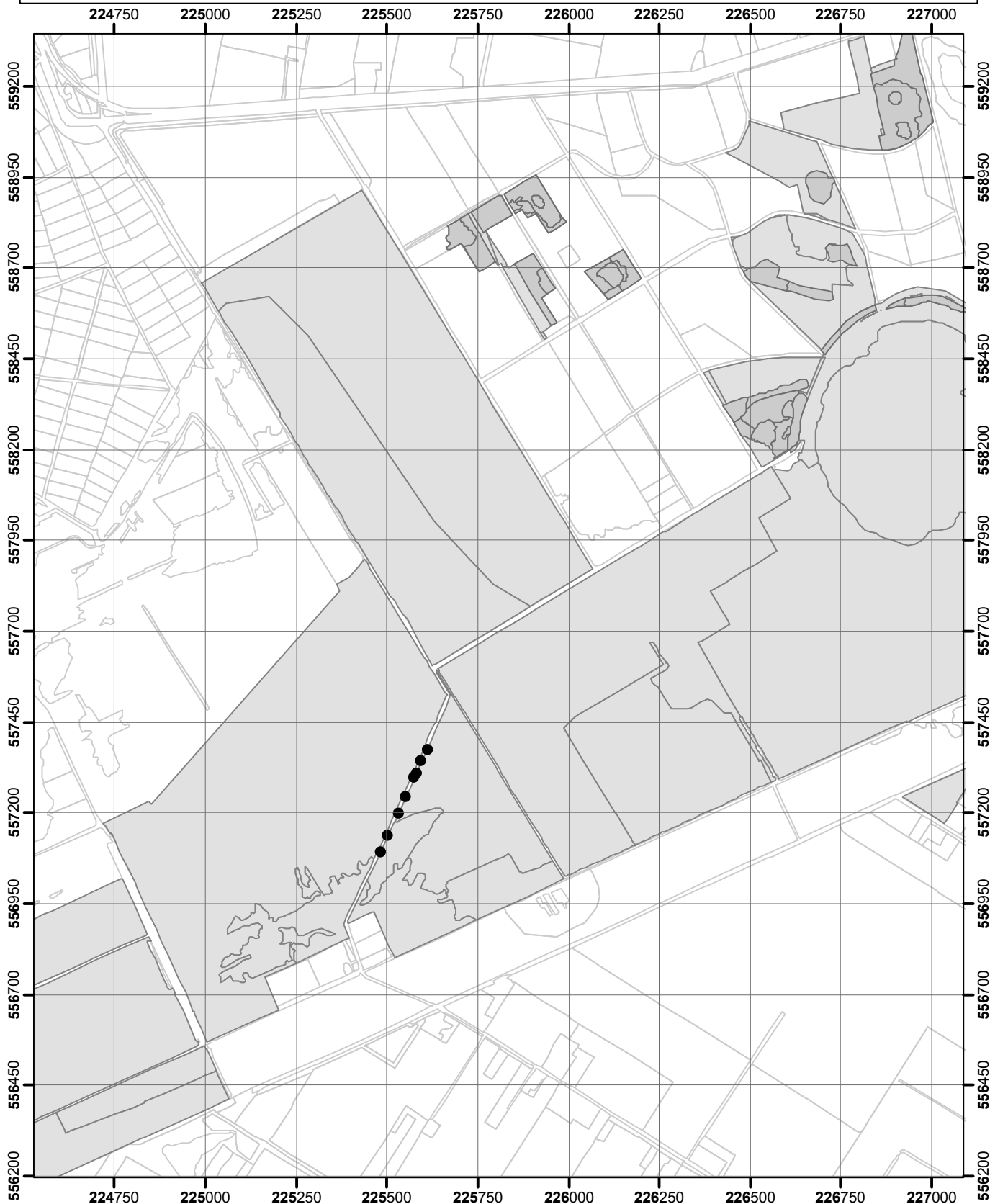
Meters

schaal 1 : 15.000



Bijlage 9. Soortverspreidingskaarten: Fochteloërveen

Rietorchis-Dactylorhiza majalis s. praetermissa



- puntwaarneming
- niet waargenomen
- zeldzaam (r, s)
- weinig algemeen (o, lf)
- algemeen (f, la, ld)
- zeer algemeen (a, d)
- Omgrenzing Florakartering
- Topografie

Vegetatie- en Florakartering Fochteloërveen en Norgersholt 2020

Kaartblad 7

Uitvoering: EGG consult

Copyright ondergrond (c)
Dienst voor kadaster en openbare registers, Apeldoorn.

0 125 250 500 750

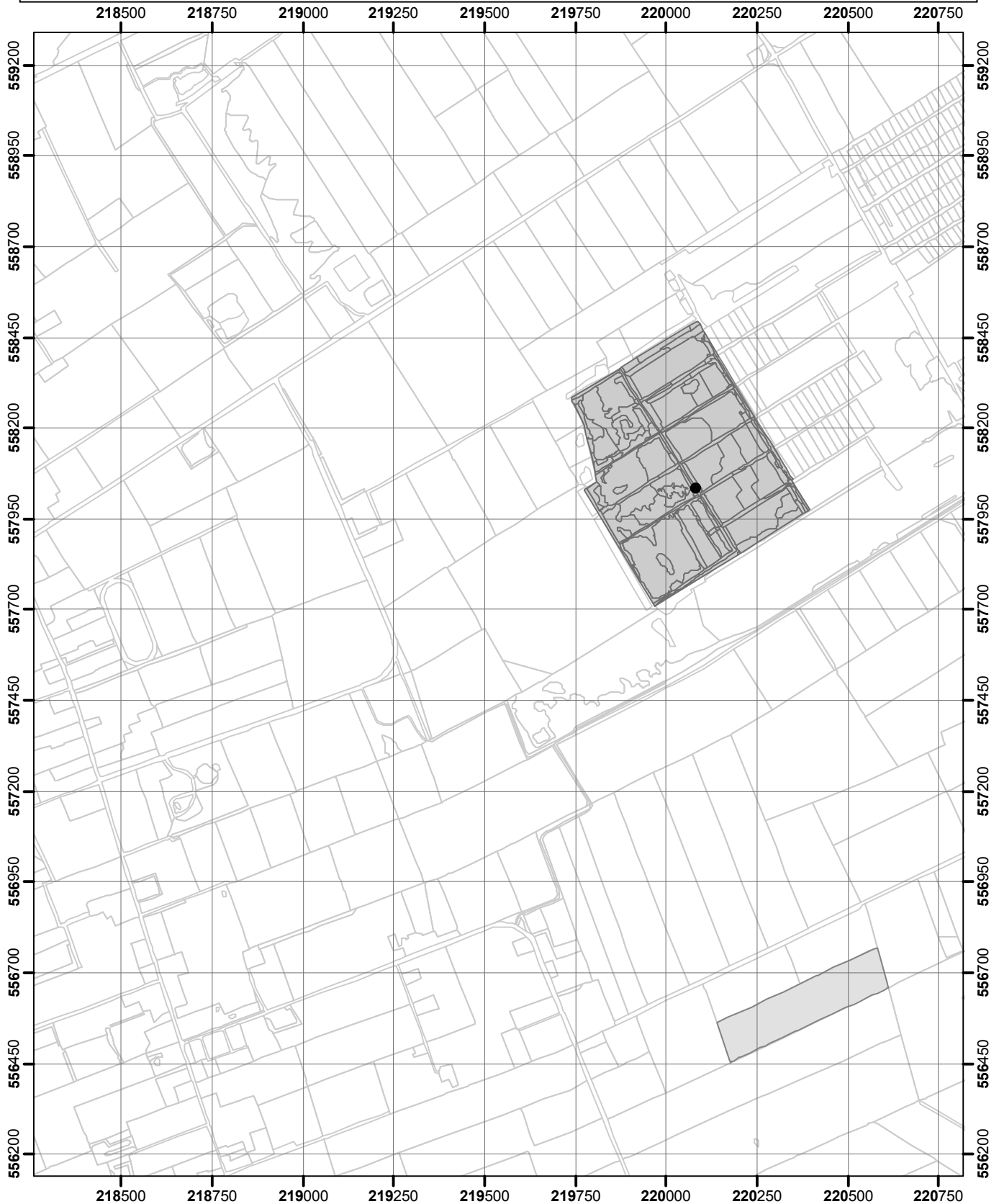
Meters

schaal 1 : 15.000



Bijlage 9. Soortverspreidingskaarten: Fochteloërveen

Rode heidelucifer-Cladonia floerkeana



- puntwaarneming
- niet waargenomen
- zeldzaam (r, s)
- weinig algemeen (o, lf)
- algemeen (f, la, ld)
- zeer algemeen (a, d)
- Omgrenzing Florakartering
- Topografie

Vegetatie- en Florakartering Fochteloërveen en Norgersholt 2020

Kaartblad 4

Uitvoering: EGG consult

Copyright ondergrond (c)
Dienst voor kadaster en openbare registers, Apeldoorn.

0 125 250 500 750

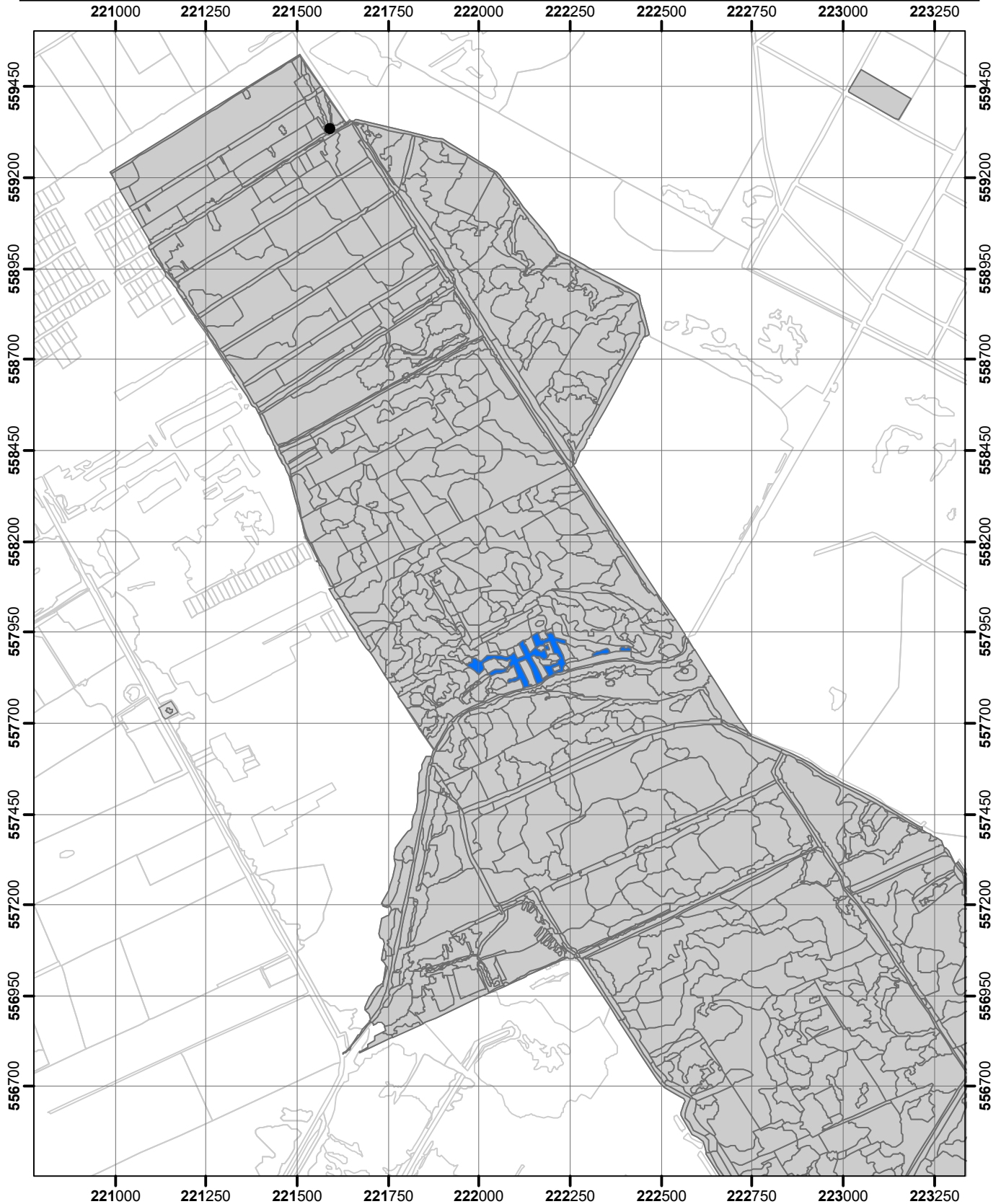
Meters

schaal 1 : 15.000



Bijlage 9. Soortverspreidingskaarten: Fochteloërveen

Rode heidelucifer-Cladonia floerkeana



- puntwaarneming
- niet waargenomen
- zeldzaam (r, s)
- weinig algemeen (o, lf)
- algemeen (f, la, ld)
- zeer algemeen (a, d)
- Omgrenzing Florakartering
- Topografie

Vegetatie- en Florakartering Fochteloërveen en Norgersholt 2020

Kaartblad 5

Uitvoering: EGG consult

Copyright ondergrond (c)
Dienst voor kadaster en openbare registers, Apeldoorn.

0 125 250 500 750

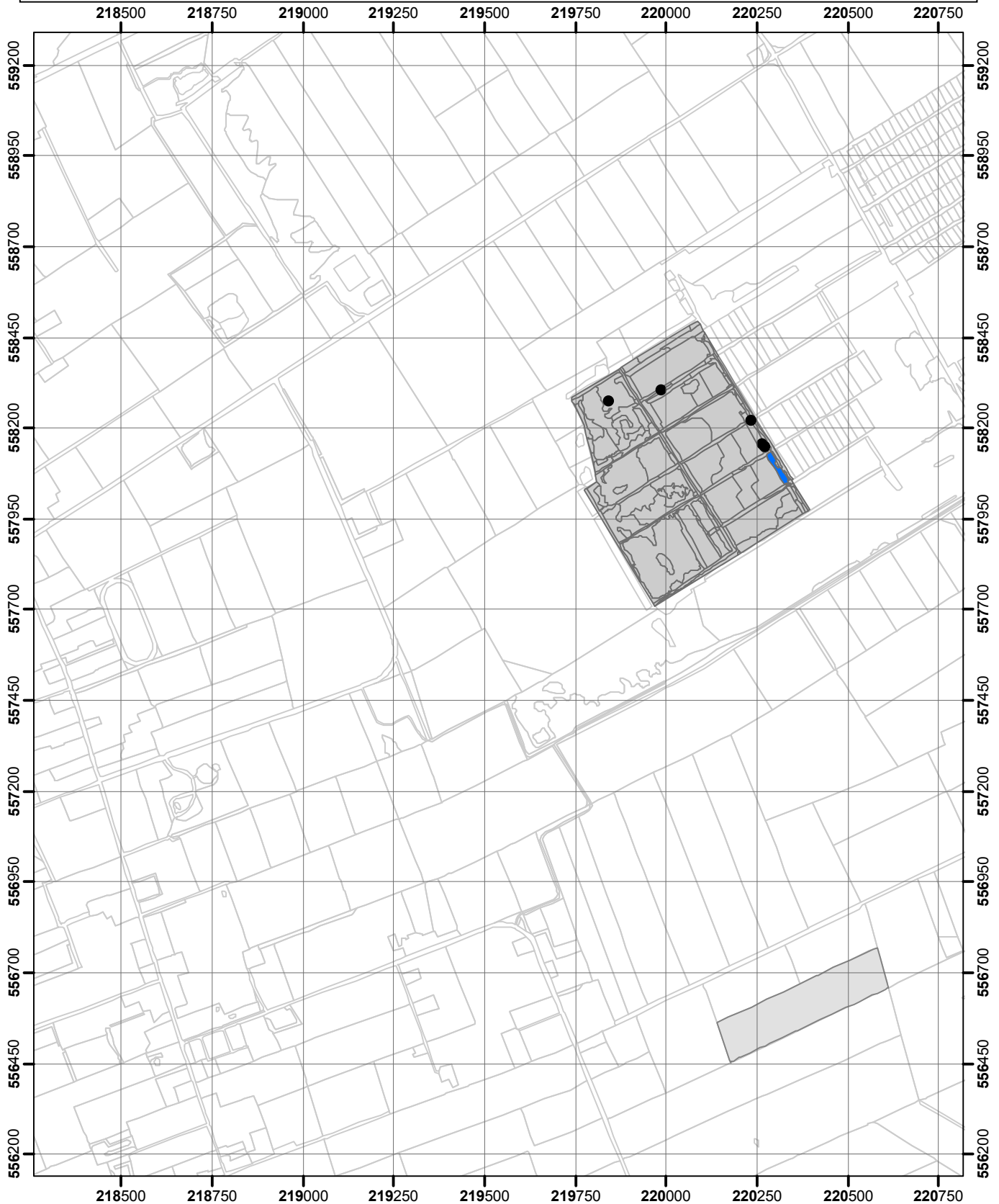
Meters

schaal 1 : 15.000



Bijlage 9. Soortverspreidingskaarten: Fochteloërveen

Ronde zonnedauw-*Drosera rotundifolia*



- puntwaarneming
- niet waargenomen
- zeldzaam (r, s)
- weinig algemeen (o, lf)
- algemeen (f, la, ld)
- zeer algemeen (a, d)
- Omgrenzing Florakartering
- Topografie

Vegetatie- en Florakartering Fochteloërveen en Norgersholt 2020

Kaartblad 4

Uitvoering: EGG consult

Copyright ondergrond (c)
Dienst voor kadaster en openbare registers, Apeldoorn.

0 125 250 500 750
Meters

EGG
CONSULT
schaal 1 : 15.000

Bijlage 9. Soortverspreidingskaarten: Fochteloërveen

Ronde zonnedauw-*Drosera rotundifolia*



- puntwaarneming
- niet waargenomen
- zeldzaam (r, s)
- weinig algemeen (o, lf)
- algemeen (f, la, ld)
- zeer algemeen (a, d)
- Omgrenzing Florakartering
- Topografie

Vegetatie- en Florakartering Fochteloërveen en Norgersholt 2020

Kaartblad 5

Uitvoering: EGG consult

Copyright ondergrond (c)
Dienst voor kadaster en openbare registers, Apeldoorn.

0 125 250 500 750

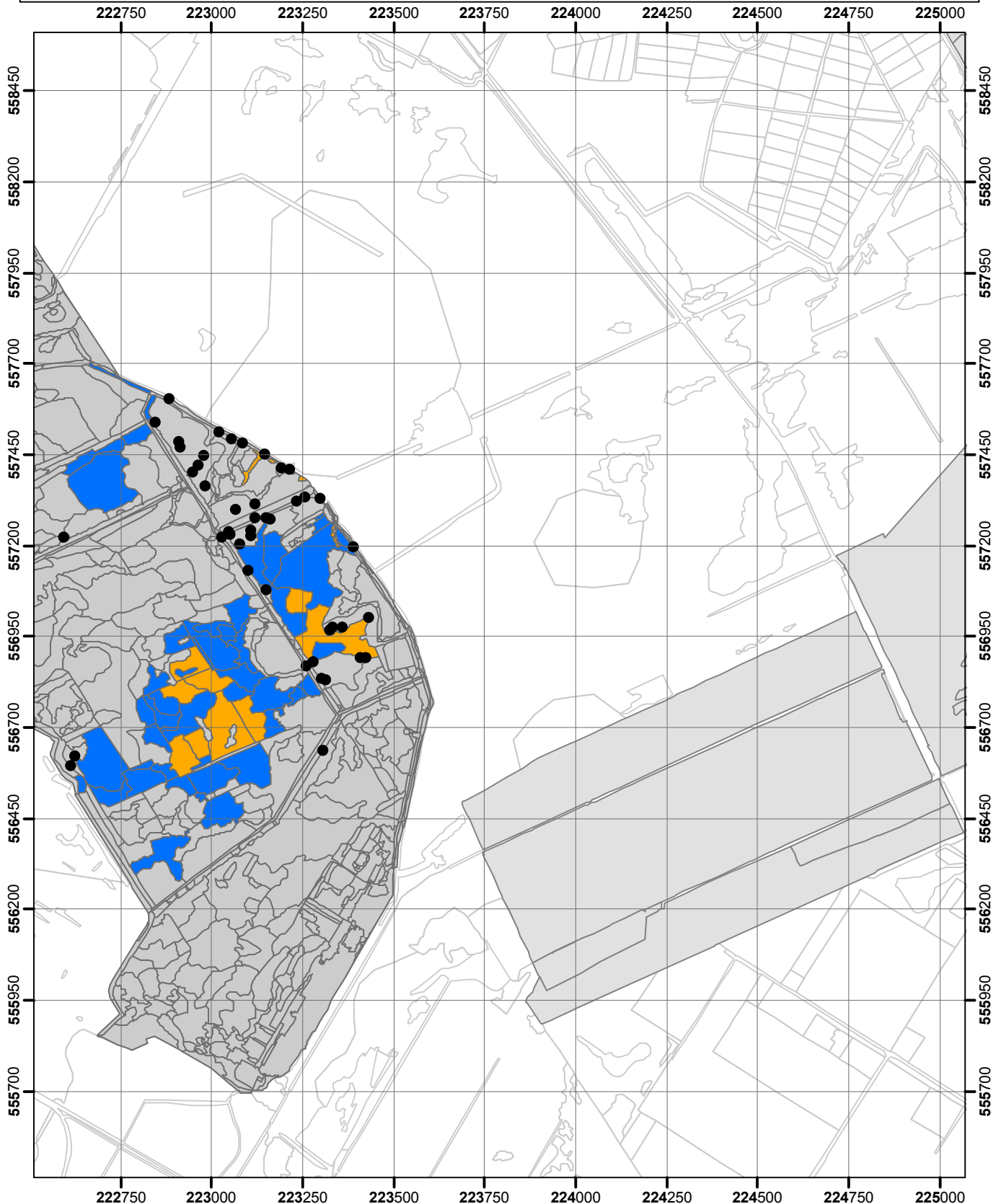
Meters

schaal 1 : 15.000



Bijlage 9. Soortverspreidingskaarten: Fochteloërveen

Ronde zonnedauw-Drosera rotundifolia



- puntwaarneming
- niet waargenomen
- zeldzaam (r, s)
- weinig algemeen (o, lf)
- algemeen (f, la, ld)
- zeer algemeen (a, d)
- Omgrenzing Florakartering
- Topografie

Vegetatie- en Florakartering Fochteloërveen en Norgersholt 2020

Kaartblad 6

Uitvoering: EGG consult

Copyright ondergrond (c)
Dienst voor kadaster en openbare registers, Apeldoorn.

0 125 250 500 750

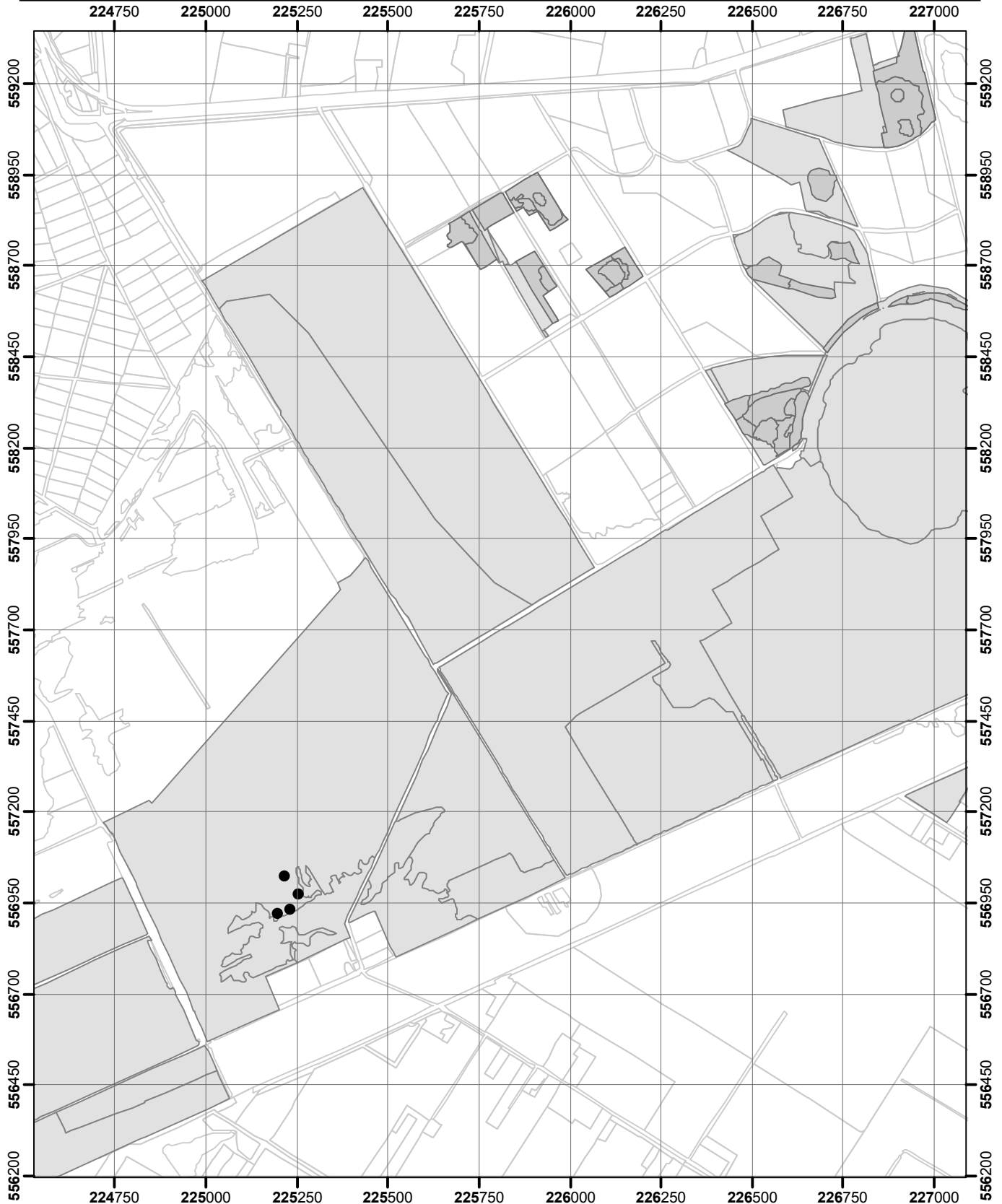
Meters

schaal 1 : 15.000



Bijlage 9. Soortverspreidingskaarten: Fochteloërveen

Ronde zonnedauw-Drosera rotundifolia



- puntwaarneming
- niet waargenomen
- zeldzaam (r, s)
- weinig algemeen (o, lf)
- algemeen (f, la, ld)
- zeer algemeen (a, d)
- Omgrenzing Florakartering
- Topografie

Vegetatie- en Florakartering Fochteloërveen en Norgersholt 2020

Kaartblad 7

Uitvoering: EGG consult

Copyright ondergrond (c)
Dienst voor kadaster en openbare registers, Apeldoorn.

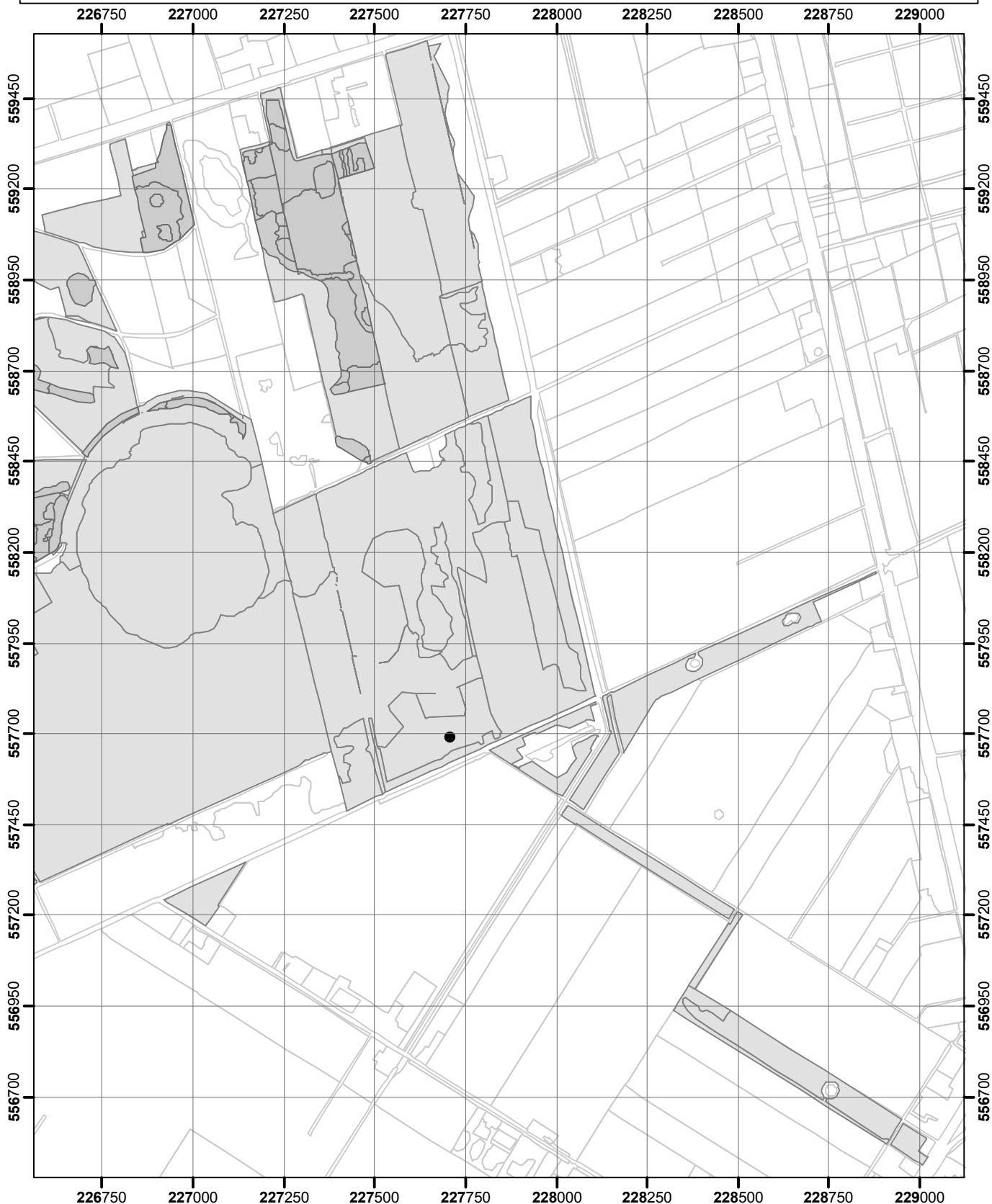
0 125 250 500 750
Meters

schaal 1 : 15.000



Bijlage 9. Soortverspreidingskaarten: Fochteloërveen

Ronde zonnedauw-*Drosera rotundifolia*



- puntwaarneming
- niet waargenomen
- zeldzaam (r, s)
- weinig algemeen (o, lf)
- algemeen (f, la, ld)
- zeer algemeen (a, d)
- Omgrenzing Florakartering
- Topografie

Vegetatie- en Florakartering Fochteloërveen en Norgersholt 2020

Kaartblad 8

Uitvoering: EGG consult

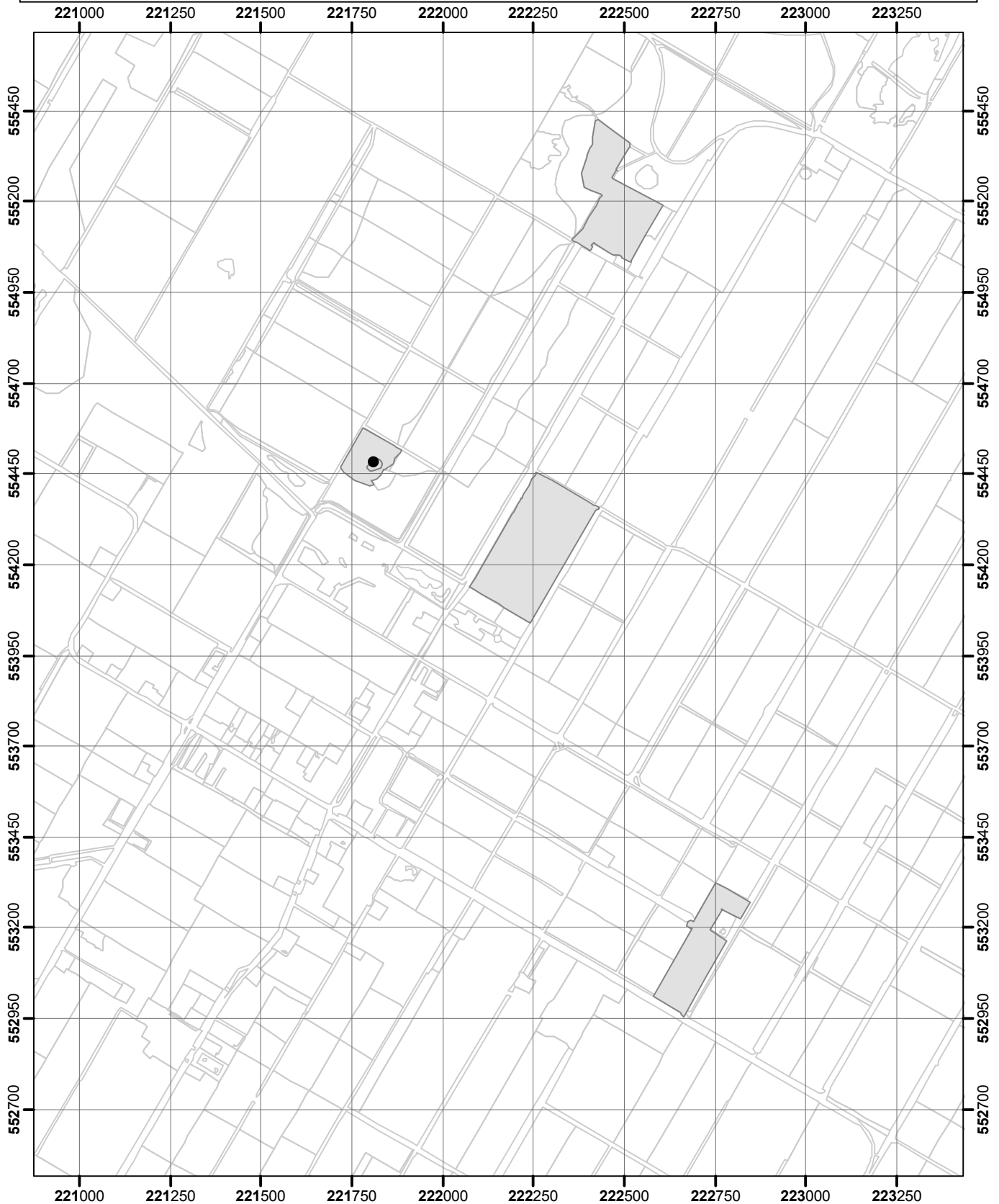
Copyright ondergrond (c)
Dienst voor kadaster en openbare registers, Apeldoorn.

0 125 250 500 750
Meters

EGG
CONSULT
schaal 1 : 15.000

Bijlage 9. Soortverspreidingskaarten: Fochteloërveen

Ronde zonnedauw-*Drosera rotundifolia*



- puntwaarneming
- niet waargenomen
- zeldzaam (r, s)
- weinig algemeen (o, lf)
- algemeen (f, la, ld)
- zeer algemeen (a, d)
- Omgrenzing Florakartering
- Topografie

Vegetatie- en Florakartering Fochteloërveen en Norgersholt 2020

Kaartblad 9

Uitvoering: EGG consult

Copyright ondergrond (c)
Dienst voor kadaster en openbare registers, Apeldoorn.

0 125 250 500 750

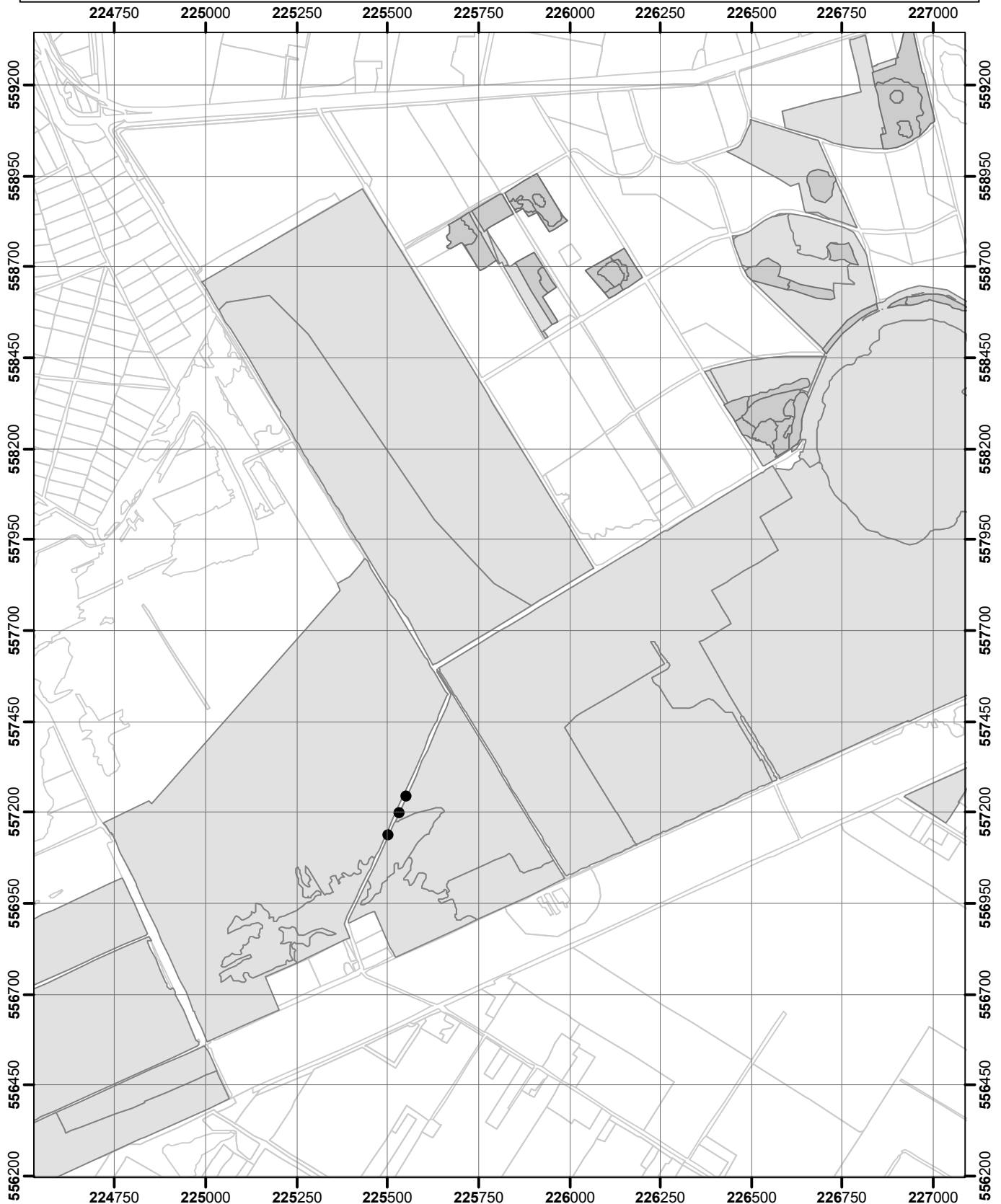
Meters

schaal 1 : 15.000



Bijlage 9. Soortverspreidingskaarten: Fochteloërveen

Rond wintergroen-Pyrola rotundifolia



Vegetatie- en Florakartering Fochteloërveen en Norgersholt 2020

Kaartblad 7

- puntwaarneming
- niet waargenomen
- zeldzaam (r, s)
- weinig algemeen (o, lf)
- algemeen (f, la, ld)
- zeer algemeen (a, d)
- Omgrenzing Florakartering
- Topografie

Uitvoering: EGG consult

Copyright ondergrond (c)
Dienst voor kadaster en openbare registers, Apeldoorn.

0 125 250 500 750

Meters

schaal 1 : 15.000



Bijlage 9. Soortverspreidingskaarten: Fochteloërveen

Rood veenmos-*Sphagnum rubellum*



- puntwaarneming
- niet waargenomen
- zeldzaam (r, s)
- weinig algemeen (o, lf)
- algemeen (f, la, ld)
- zeer algemeen (a, d)
- Omgrenzing Florakartering
- Topografie

Vegetatie- en Florakartering Fochteloërveen en Norgersholt 2020

Kaartblad 5

Uitvoering: EGG consult

Copyright ondergrond (c)
Dienst voor kadaster en openbare registers, Apeldoorn.

0 125 250 500 750

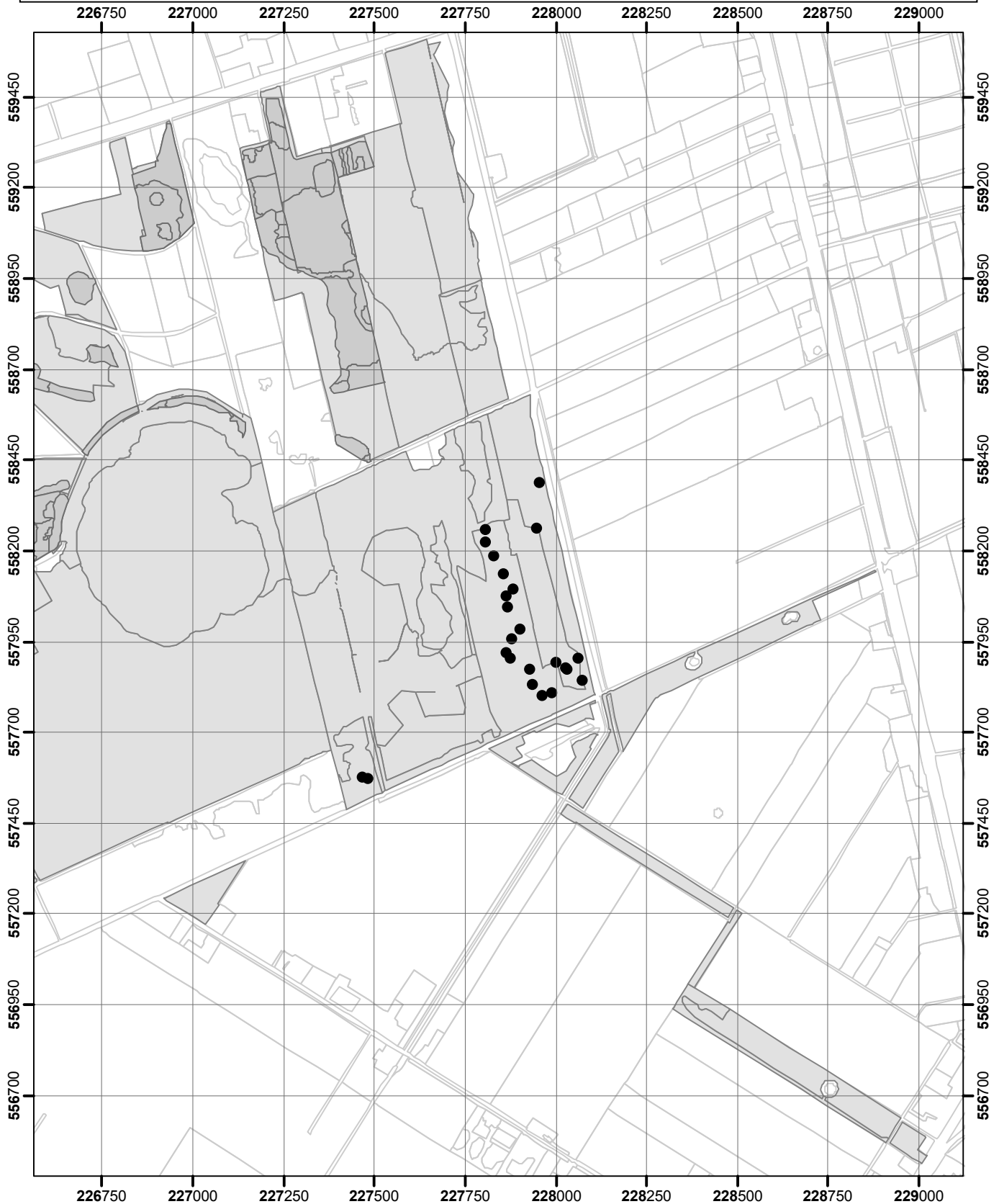
Meters

schaal 1 : 15.000



Bijlage 9. Soortverspreidingskaarten: Fochteloërveen

Snavelzegge-Carex rostrata



- puntwaarneming
- niet waargenomen
- zeldzaam (r, s)
- weinig algemeen (o, lf)
- algemeen (f, la, ld)
- zeer algemeen (a, d)
- Omgrenzing Florakartering
- Topografie

Vegetatie- en Florakartering Fochteloërveen en Norgersholt 2020

Kaartblad 8

Uitvoering: EGG consult

Copyright ondergrond (c)
Dienst voor kadaster en openbare registers, Apeldoorn.

0 125 250 500 750

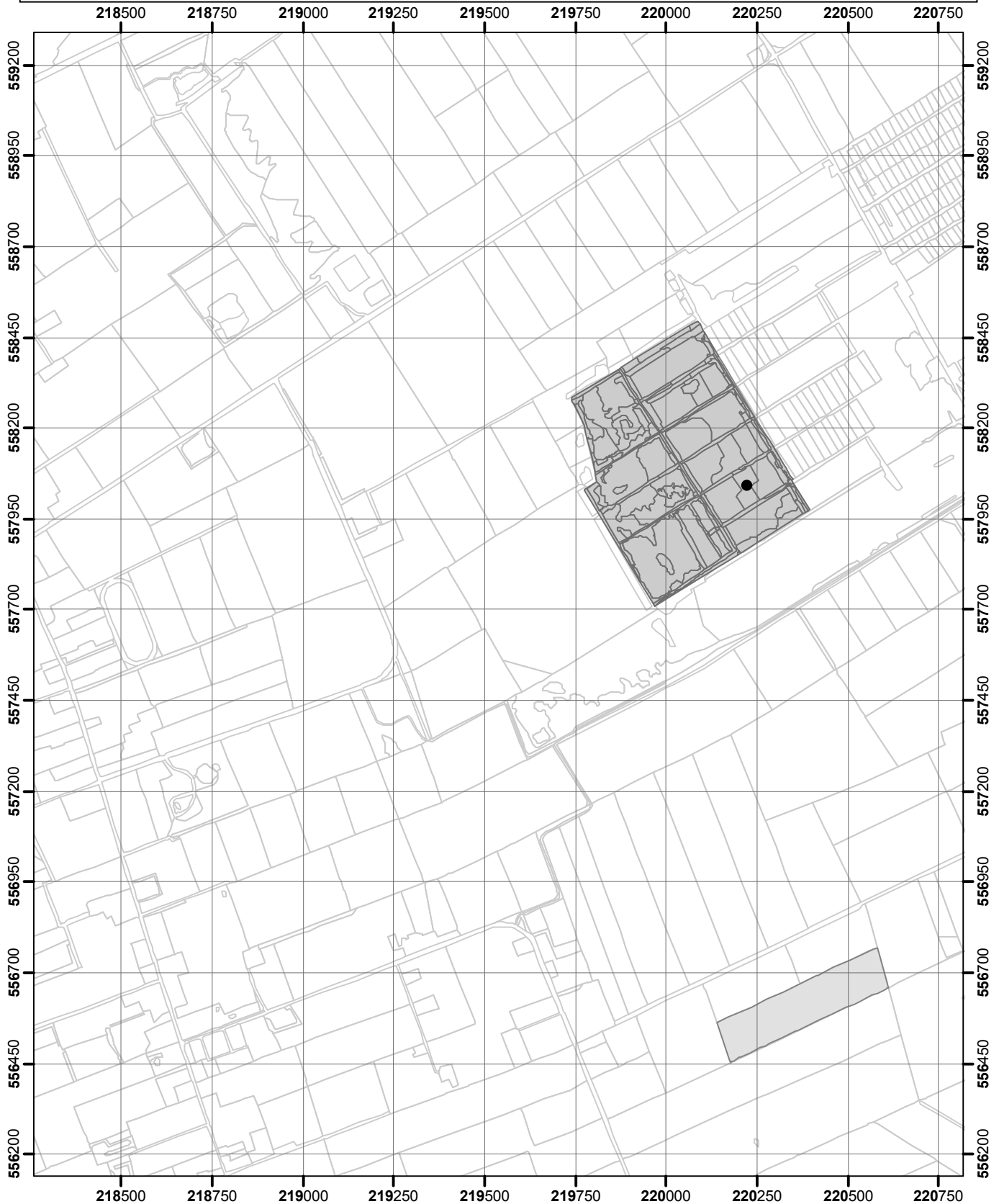
Meters

schaal 1 : 15.000



Bijlage 9. Soortverspreidingskaarten: Fochteloërveen

Stijf veenmos-Sphagnum capillifolium



- puntwaarneming
- niet waargenomen
- zeldzaam (r, s)
- weinig algemeen (o, lf)
- algemeen (f, la, ld)
- zeer algemeen (a, d)
- Omgrenzing Florakartering
- Topografie

Vegetatie- en Florakartering Fochteloërveen en Norgersholt 2020

Kaartblad 4

Uitvoering: EGG consult

Copyright ondergrond (c)

Dienst voor kadastrer en openbare registers, Apeldoorn.

0 125 250 500 750

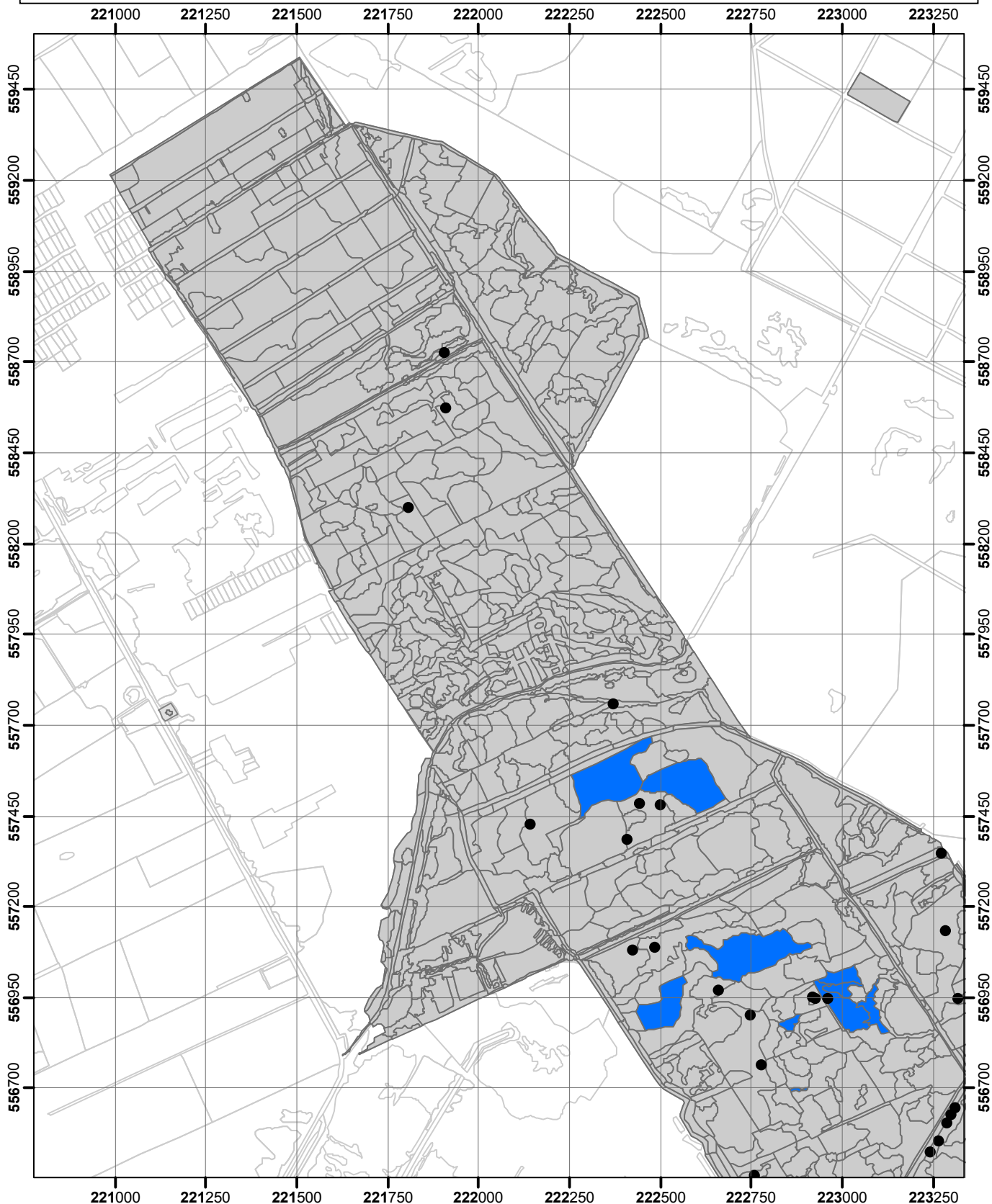
Meters

schaal 1 : 15.000



Bijlage 9. Soortverspreidingskaarten: Fochteloërveen

Stijf veenmos-Sphagnum capillifolium



- puntwaarneming
- niet waargenomen
- zeldzaam (r, s)
- weinig algemeen (o, lf)
- algemeen (f, la, ld)
- zeer algemeen (a, d)
- Omgrenzing Florakartering
- Topografie

Vegetatie- en Florakartering Fochteloërveen en Norgersholt 2020

Kaartblad 5

Uitvoering: EGG consult

Copyright ondergrond (c)
Dienst voor kadaster en openbare registers, Apeldoorn.

0 125 250 500 750

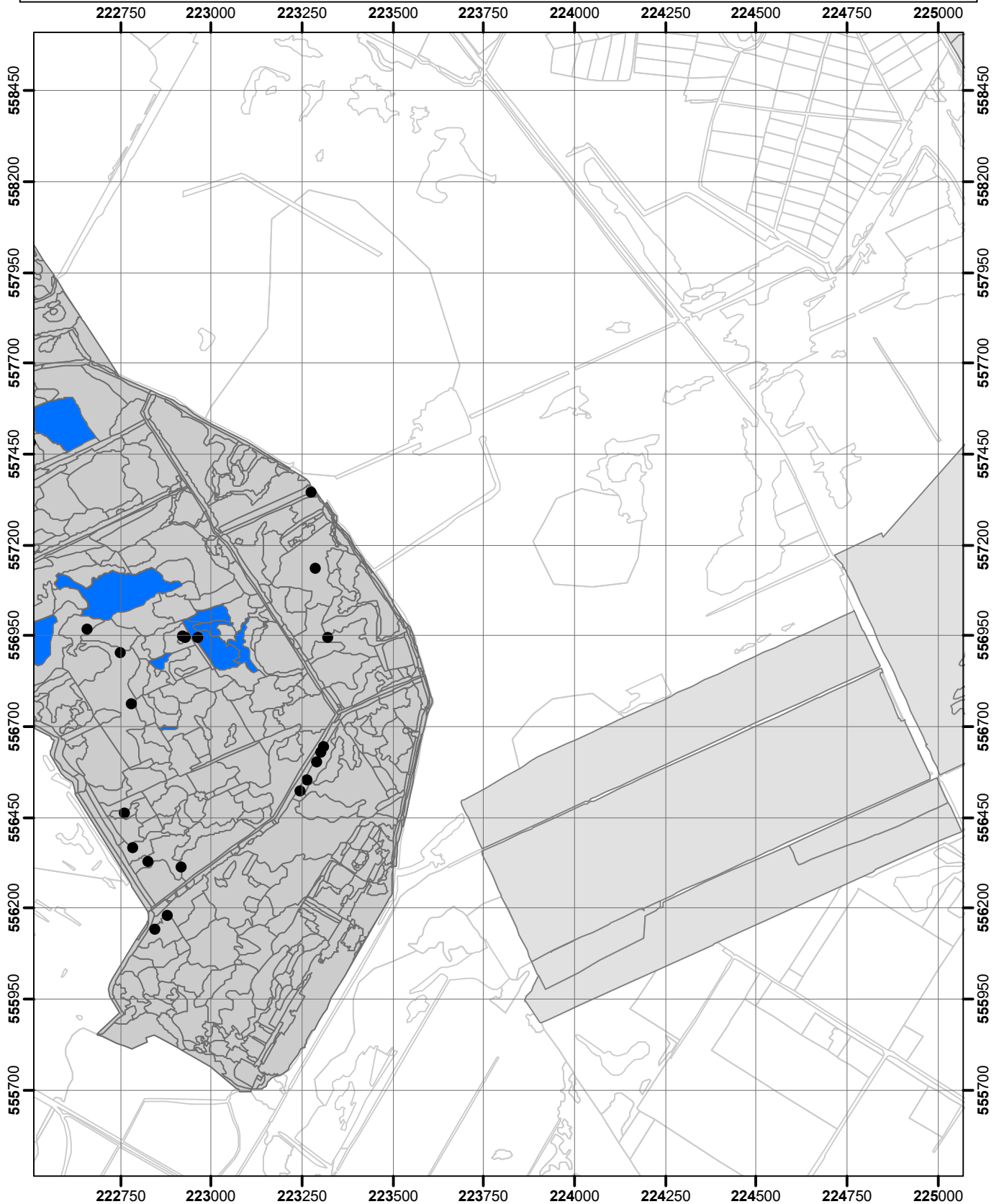
Meters

schaal 1 : 15.000



Bijlage 9. Soortverspreidingskaarten: Fochteloërveen

Stijf veenmos-Sphagnum capillifolium



- puntwaarneming
- niet waargenomen
- zeldzaam (r, s)
- weinig algemeen (o, lf)
- algemeen (f, la, ld)
- zeer algemeen (a, d)
- Omgrenzing Florakartering
- Topografie

Vegetatie- en Florakartering Fochteloërveen en Norgersholt 2020

Kaartblad 6

Uitvoering: EGG consult

Copyright ondergrond (c)

Dienst voor kadaster en openbare registers, Apeldoorn.

0 125 250 500 750

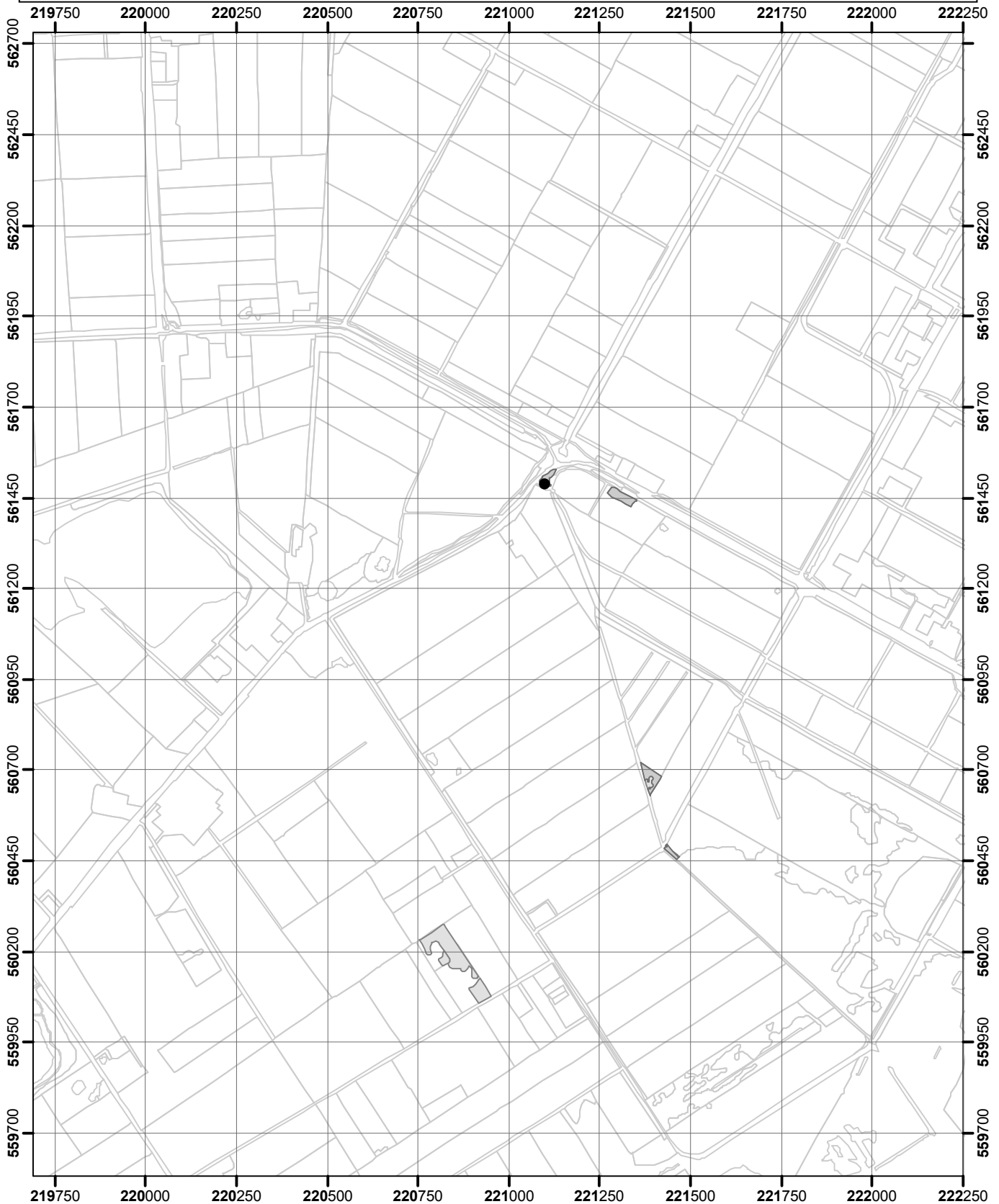
Meters

schaal 1 : 15.000



Bijlage 9. Soortverspreidingskaarten: Fochteloërveen

Stijve ogentroost-Euphrasia stricta



- puntwaarneming
- niet waargenomen
- zeldzaam (r, s)
- weinig algemeen (o, lf)
- algemeen (f, la, ld)
- zeer algemeen (a, d)
- Omgrenzing Florakartering
- Topografie

Vegetatie- en Florakartering Fochteloërveen en Norgersholt 2020

Kaartblad 2

Uitvoering: EGG consult

Copyright ondergrond (c)
Dienst voor kadaster en openbare registers, Apeldoorn.

0 125 250 500 750

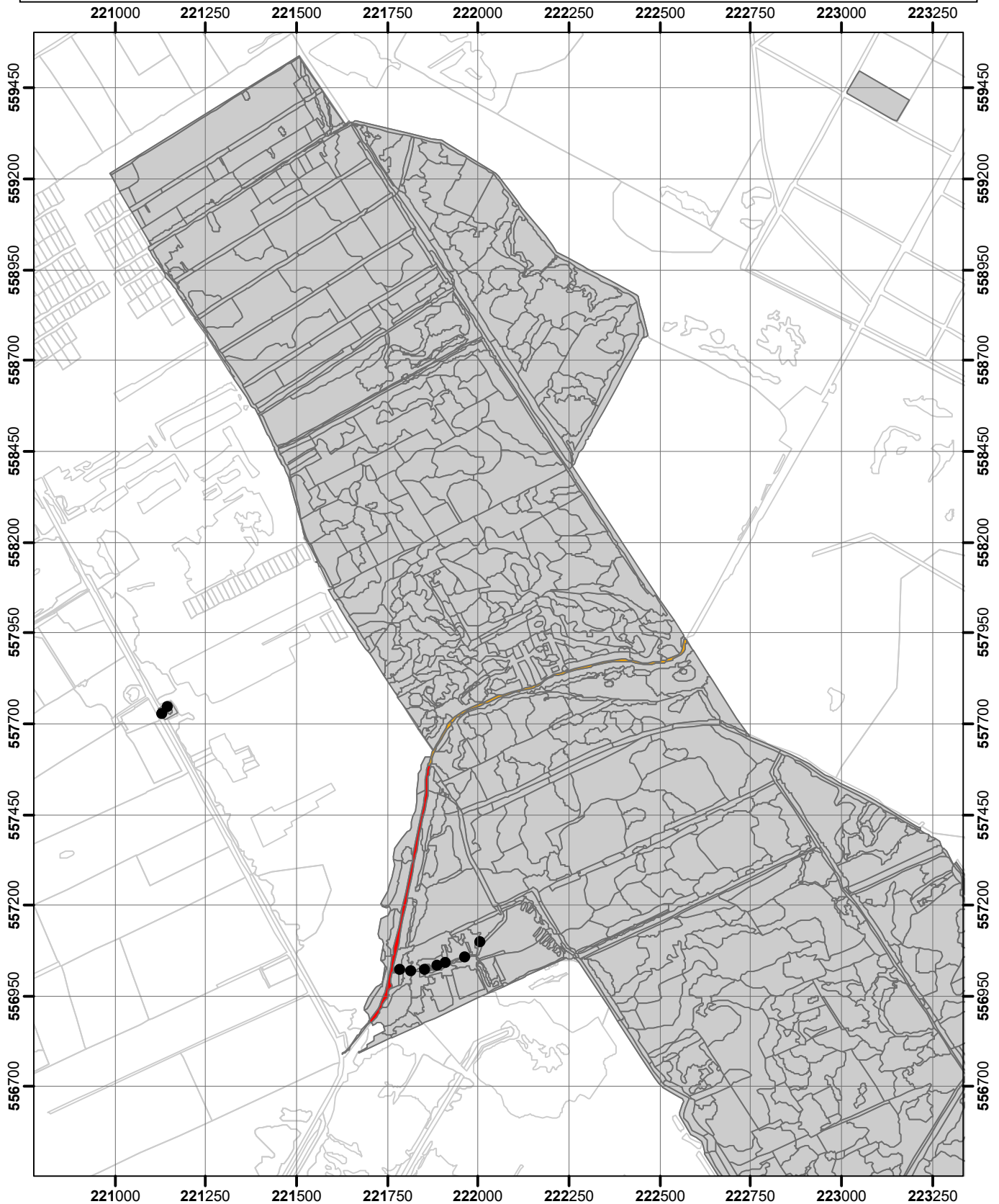
Meters

schaal 1 : 15.000



Bijlage 9. Soortverspreidingskaarten: Fochteloërveen

Stijve ogentroost-Euphrasia stricta



- puntwaarneming
- niet waargenomen
- zeldzaam (r, s)
- weinig algemeen (o, lf)
- algemeen (f, la, ld)
- zeer algemeen (a, d)
- Omgrenzing Florakartering
- Topografie

Vegetatie- en Florakartering Fochteloërveen en Norgersholt 2020

Kaartblad 5

Uitvoering: EGG consult

Copyright ondergrond (c)
Dienst voor kadaster en openbare registers, Apeldoorn.

0 125 250 500 750

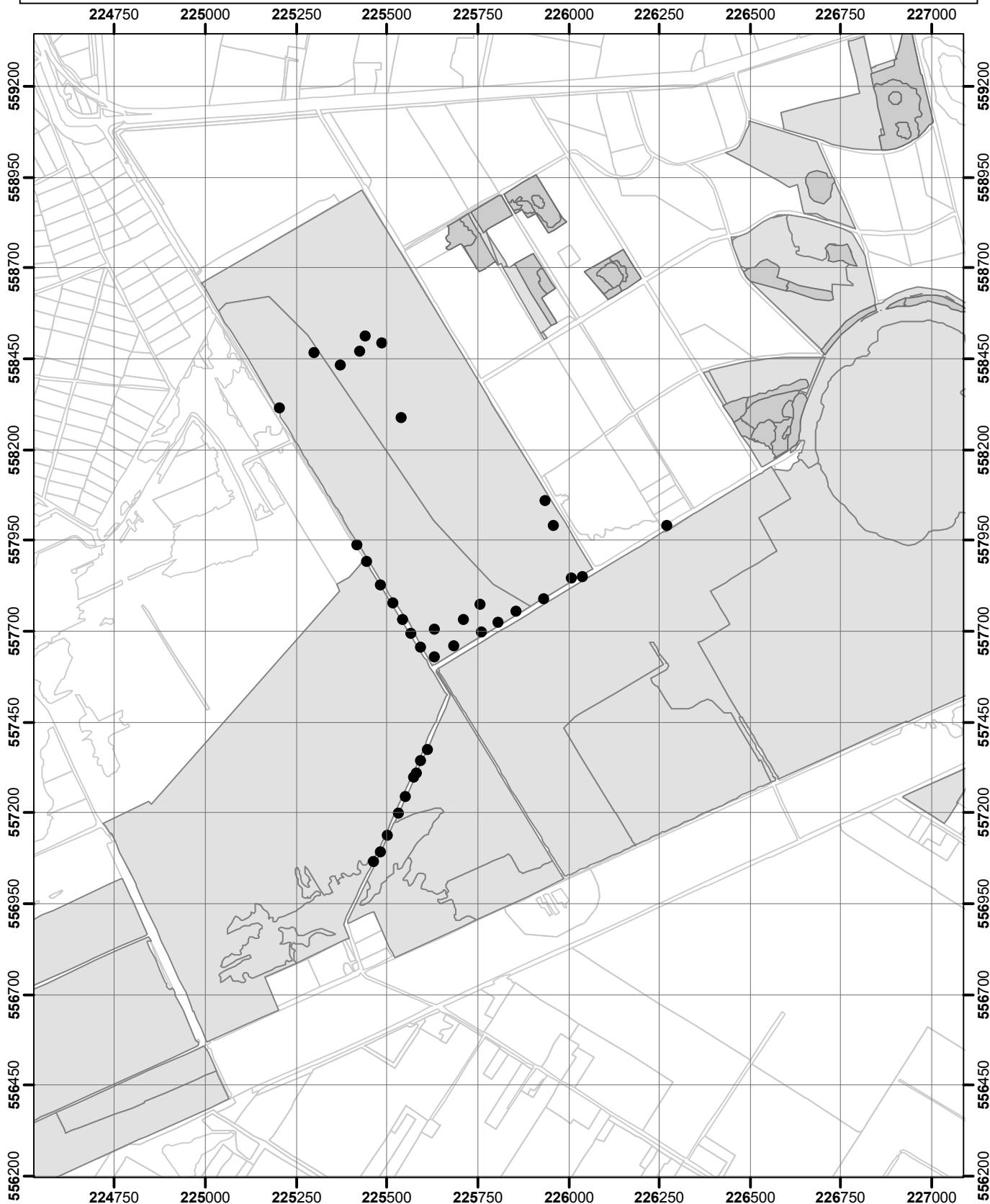
Meters

schaal 1 : 15.000



Bijlage 9. Soortverspreidingskaarten: Fochteloërveen

Stijve ogentroost-Euphrasia stricta



- puntwaarneming
- niet waargenomen
- zeldzaam (r, s)
- weinig algemeen (o, lf)
- algemeen (f, la, ld)
- zeer algemeen (a, d)
- Omgrenzing Florakartering
- Topografie

Vegetatie- en Florakartering Fochteloërveen en Norgersholt 2020

Kaartblad 7

Uitvoering: EGG consult

Copyright ondergrond (c)
Dienst voor kadaster en openbare registers, Apeldoorn.

0 125 250 500 750

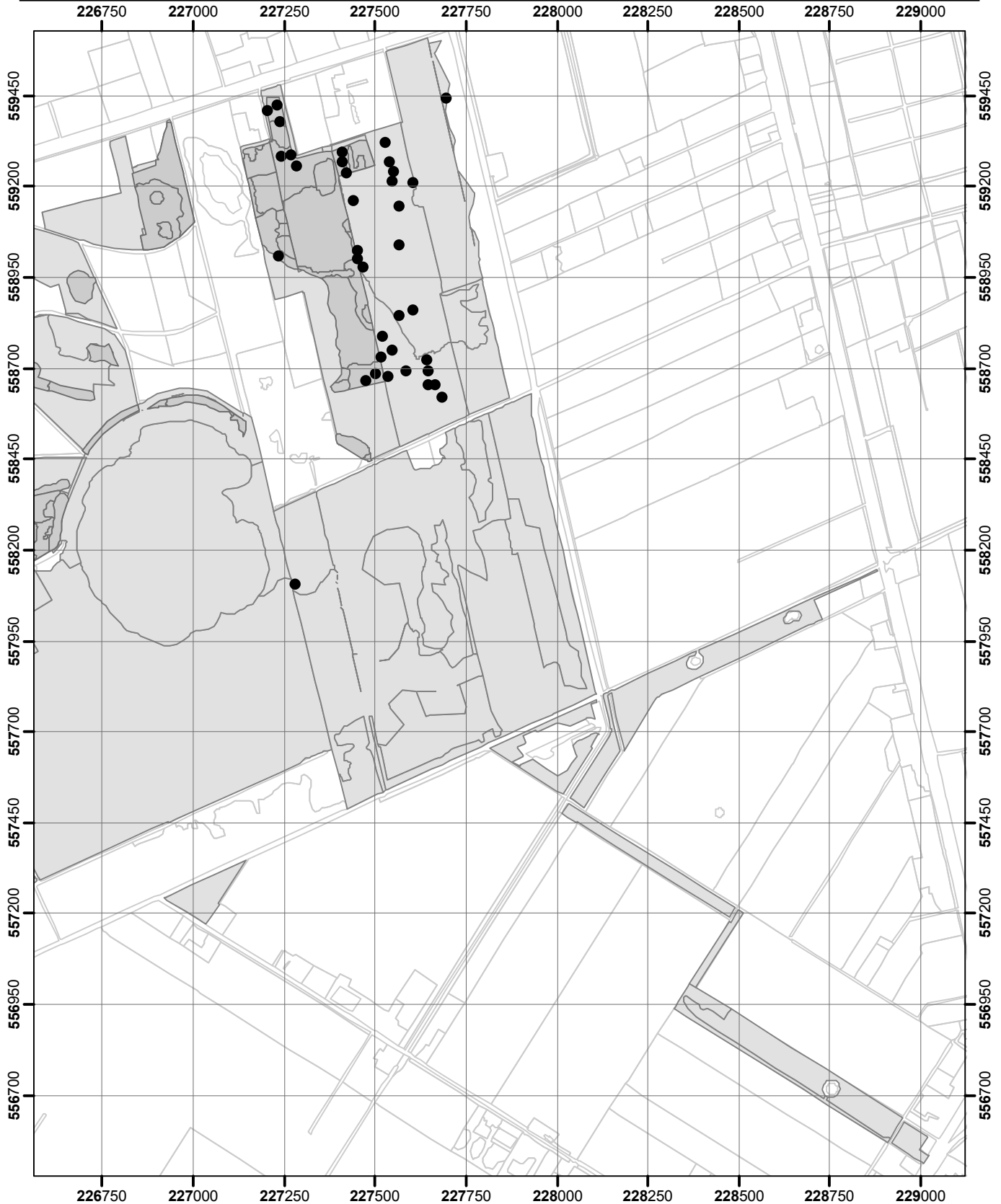
Meters

schaal 1 : 15.000



Bijlage 9. Soortverspreidingskaarten: Fochteloërveen

Stijve ogentroost-Euphrasia stricta



- puntwaarneming
- niet waargenomen
- zeldzaam (r, s)
- weinig algemeen (o, lf)
- algemeen (f, la, ld)
- zeer algemeen (a, d)
- Omgrenzing Florakartering
- Topografie

Vegetatie- en Florakartering Fochteloërveen en Norgersholt 2020

Kaartblad 8

Uitvoering: EGG consult

Copyright ondergrond (c)
Dienst voor kadaster en openbare registers, Apeldoorn.

0 125 250 500 750

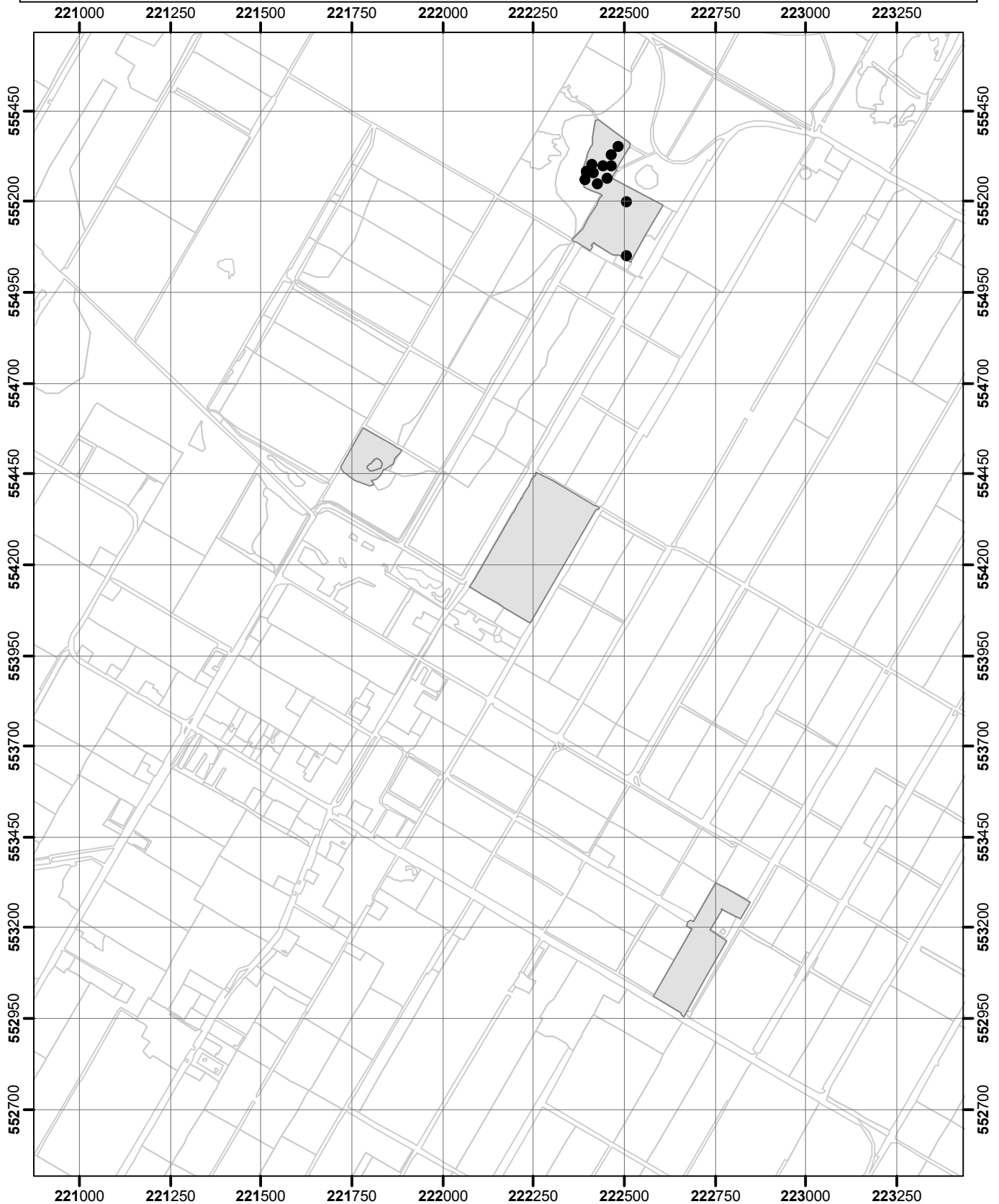
Meters

schaal 1 : 15.000



Bijlage 9. Soortverspreidingskaarten: Fochteloërveen

Stijve ogentroost-Euphrasia stricta



- puntwaarneming
- niet waargenomen
- zeldzaam (r, s)
- weinig algemeen (o, lf)
- algemeen (f, la, ld)
- zeer algemeen (a, d)
- Omgrenzing Florakartering
- Topografie

Vegetatie- en Florakartering Fochteloërveen en Norgersholt 2020

Kaartblad 9

Uitvoering: EGG consult

Copyright ondergrond (c)
Dienst voor kadaster en openbare registers, Apeldoorn.

0 125 250 500 750

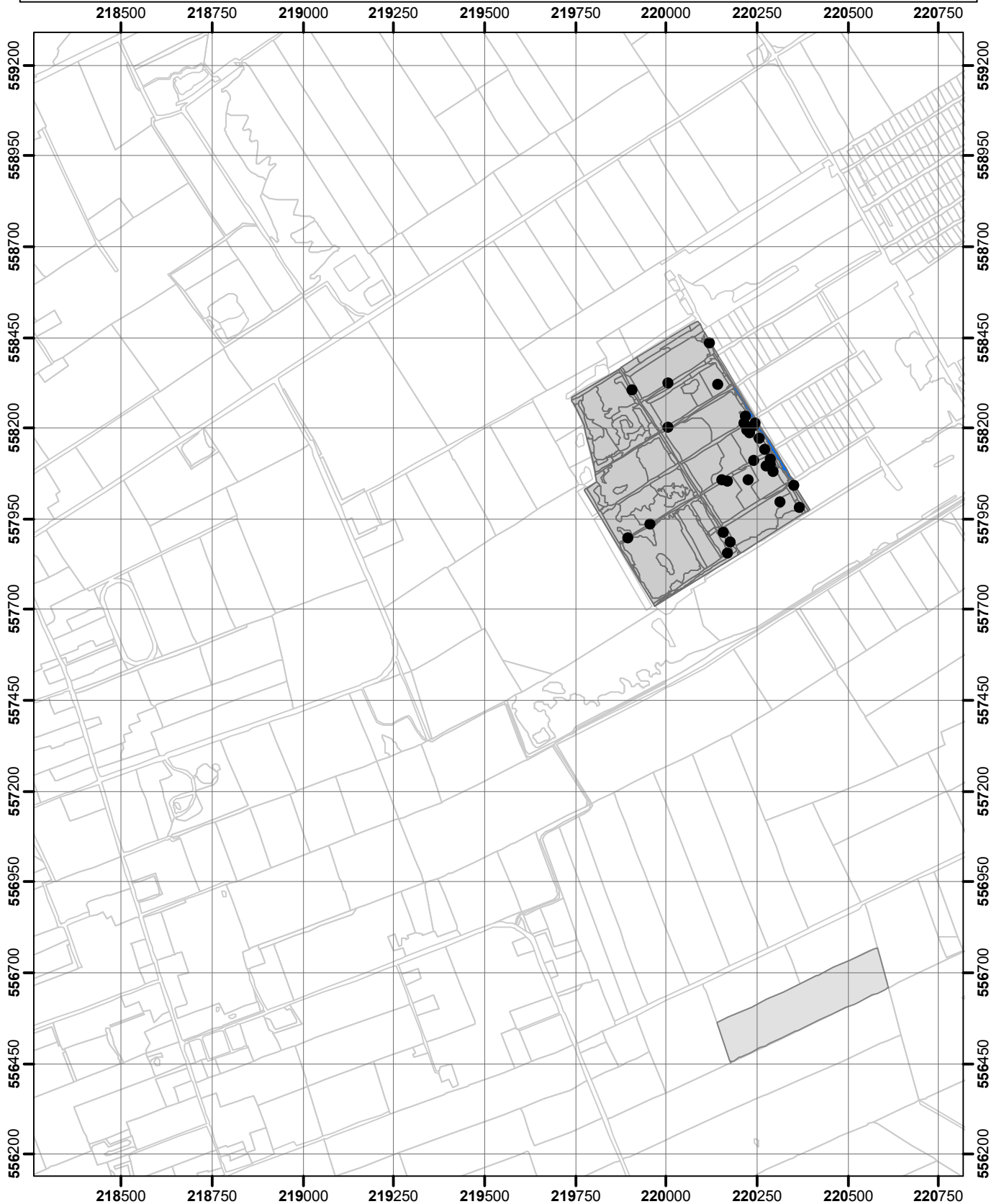
Meters

schaal 1 : 15.000



Bijlage 9. Soortverspreidingskaarten: Fochteloërveen

Trosbosbes-Vaccinium corymbosum



- puntwaarneming
- niet waargenomen
- zeldzaam (r, s)
- weinig algemeen (o, lf)
- algemeen (f, la, ld)
- zeer algemeen (a, d)
- Omgrenzing Florakartering
- Topografie

Vegetatie- en Florakartering Fochteloërveen en Norgersholt 2020

Kaartblad 4

Uitvoering: EGG consult

Copyright ondergrond (c)
Dienst voor kadaستر en openbare registers, Apeldoorn.

0 125 250 500 750

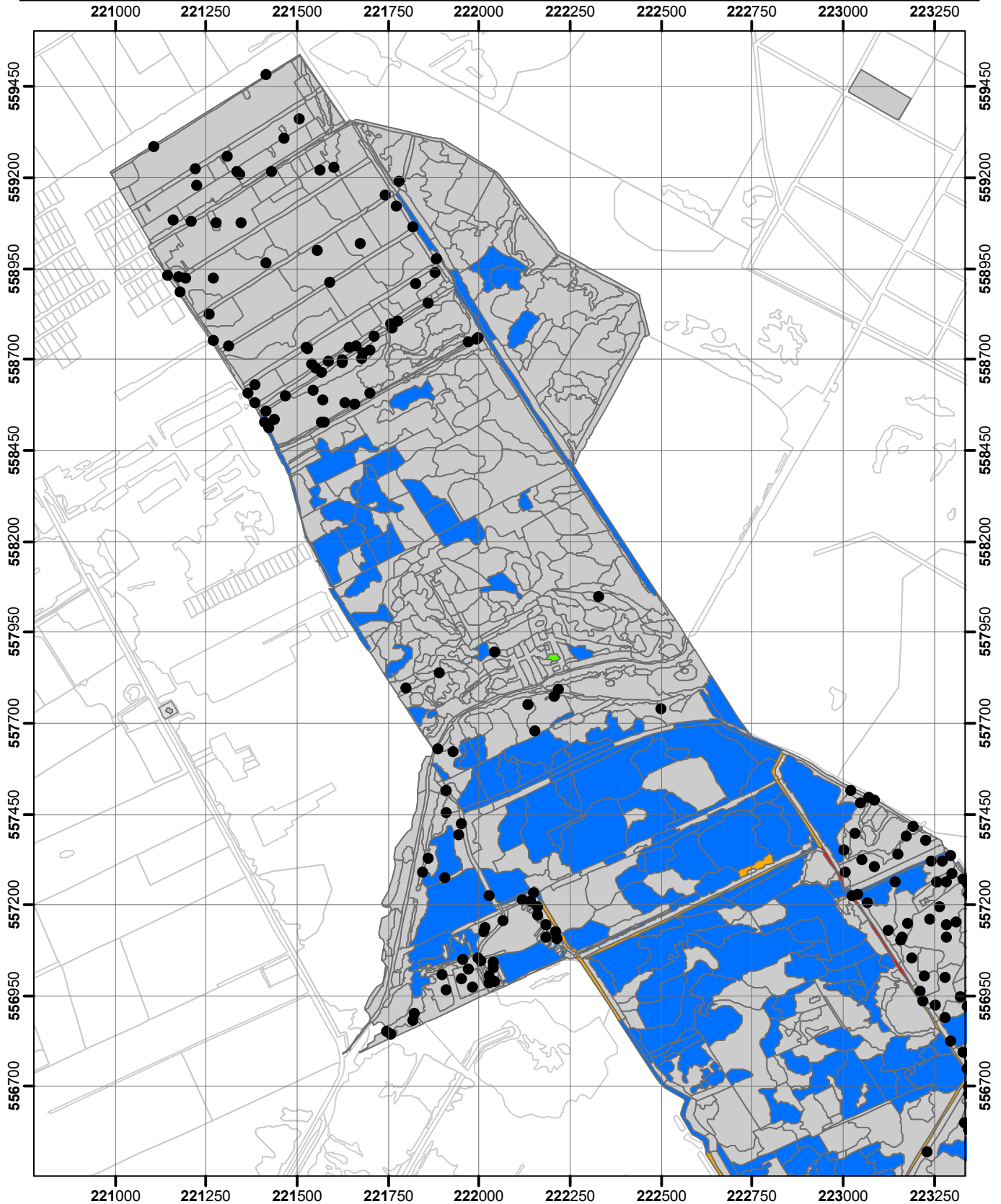
Meters

schaal 1 : 15.000



Bijlage 9. Soortverspreidingskaarten: Fochteloërveen

Trosbosbes-Vaccinium corymbosum



- puntwaarneming
- niet waargenomen
- zeldzaam (r, s)
- weinig algemeen (o, lf)
- algemeen (f, la, ld)
- zeer algemeen (a, d)
- Omgrenzing Florakartering
- Topografie

Vegetatie- en Florakartering Fochteloërveen en Norgersholt 2020

Kaartblad 5

Uitvoering: EGG consult

Copyright ondergrond (c)
Dienst voor kadaster en openbare registers, Apeldoorn.

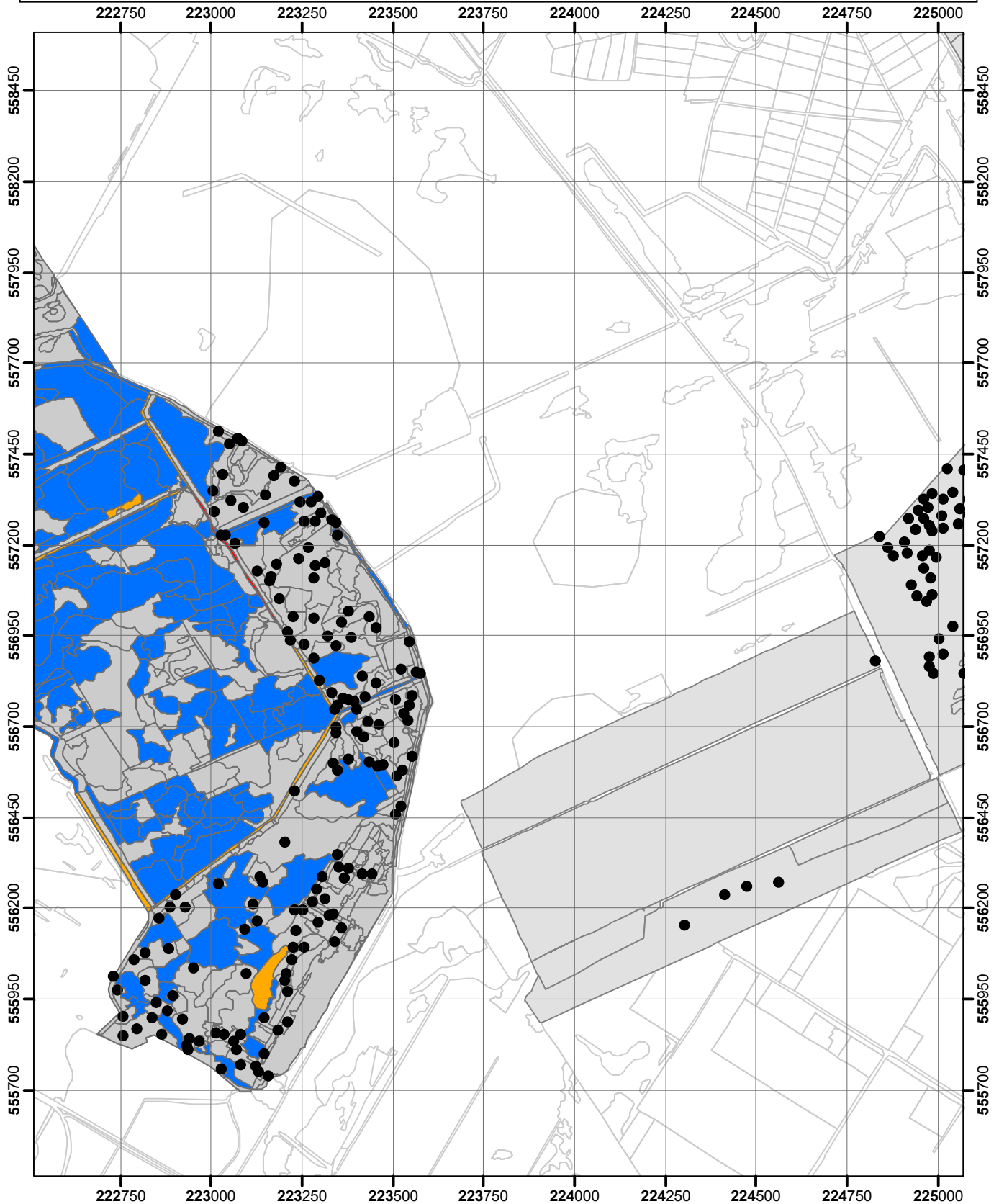
0 125 250 500 750
Meters

schaal 1 : 15.000



Bijlage 9. Soortverspreidingskaarten: Fochteloërveen

Trosbosbes-Vaccinium corymbosum



- puntwaarneming
- niet waargenomen
- zeldzaam (r, s)
- weinig algemeen (o, lf)
- algemeen (f, la, ld)
- zeer algemeen (a, d)
- Omgrenzing Florakartering
- Topografie

Vegetatie- en Florakartering Fochteloërveen en Norgersholt 2020

Kaartblad 6

Uitvoering: EGG consult

Copyright ondergrond (c)
Dienst voor kadaster en openbare registers, Apeldoorn.

0 125 250 500 750

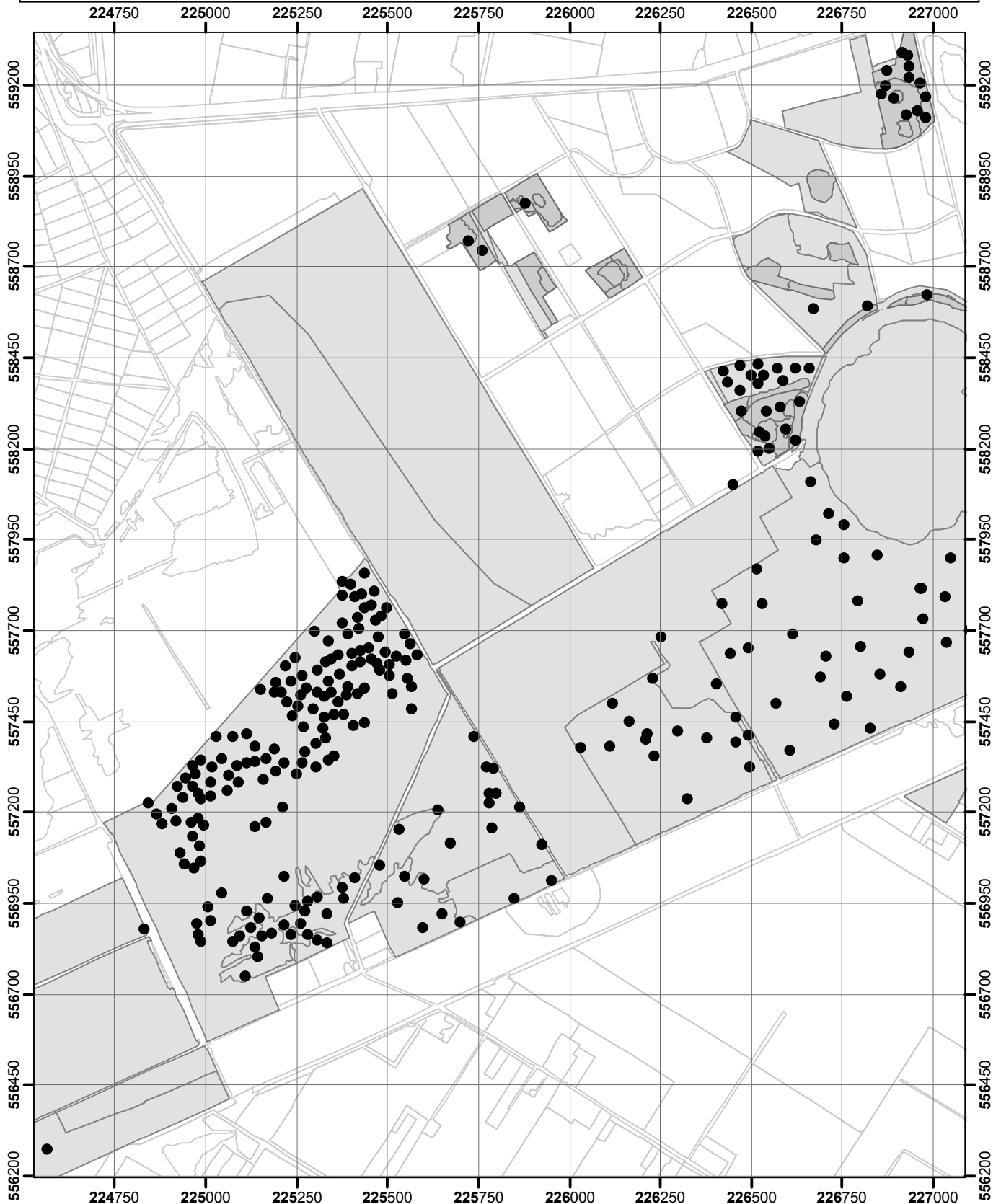
Meters

schaal 1 : 15.000



Bijlage 9. Soortverspreidingskaarten: Fochteloërveen

Trosbosbes-Vaccinium corymbosum



- puntwaarneming
- niet waargenomen
- zeldzaam (r, s)
- weinig algemeen (o, lf)
- algemeen (f, la, ld)
- zeer algemeen (a, d)
- Omgrenzing Florakartering
- Topografie

Vegetatie- en Florakartering Fochteloërveen en Norgersholt 2020

Kaartblad 7

Uitvoering: EGG consult

Copyright ondergrond (c)
Dienst voor kadaster en openbare registers, Apeldoorn.

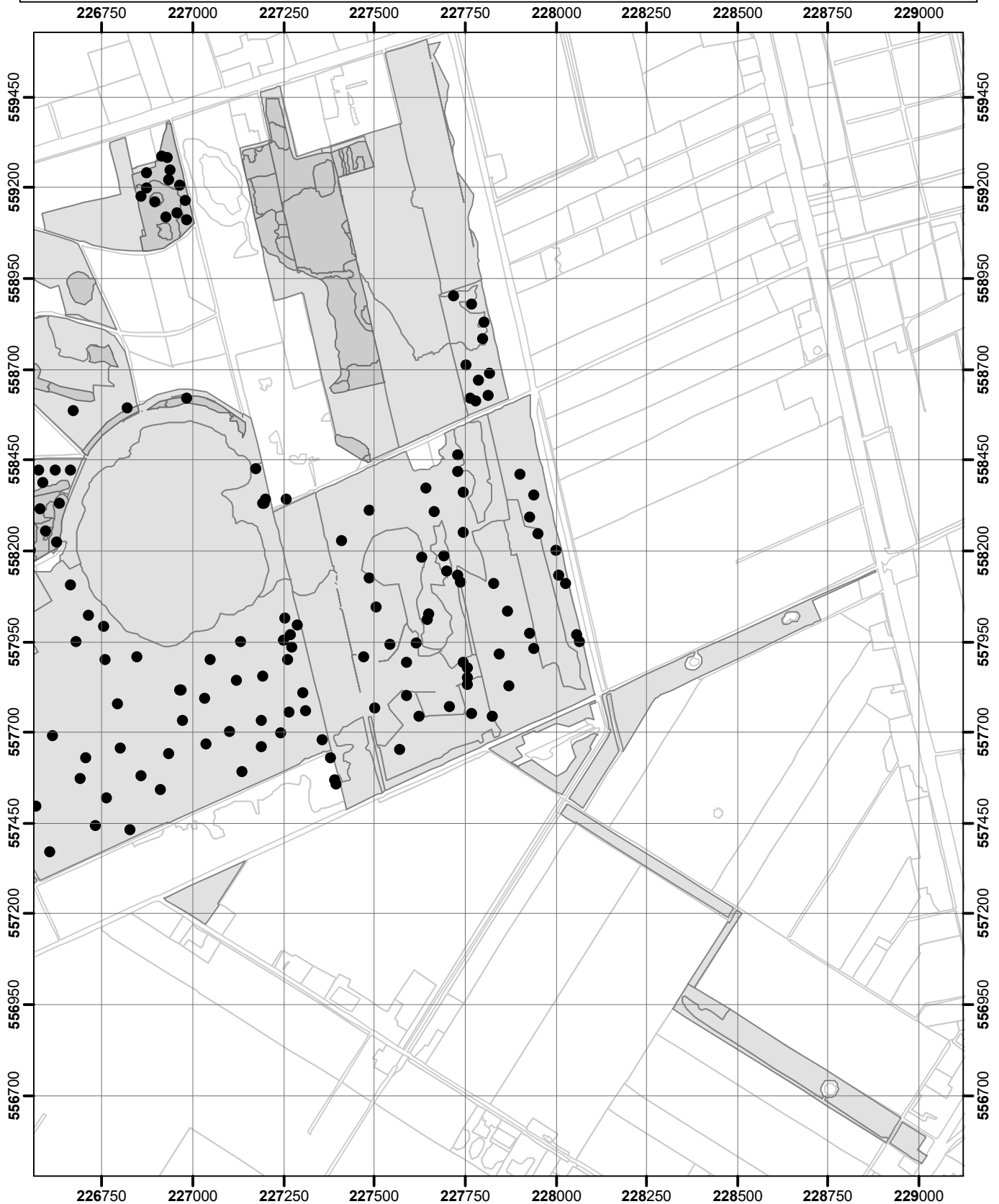
0 125 250 500 750
Meters

schaal 1 : 15.000



Bijlage 9. Soortverspreidingskaarten: Fochteloërveen

Trosbosbes-Vaccinium corymbosum



- puntwaarneming
- niet waargenomen
- zeldzaam (r, s)
- weinig algemeen (o, lf)
- algemeen (f, la, ld)
- zeer algemeen (a, d)
- Omgrenzing Florakartering
- Topografie

Vegetatie- en Florakartering Fochteloërveen en Norgersholt 2020

Kaartblad 8

Uitvoering: EGG consult

Copyright ondergrond (c)
Dienst voor kadaster en openbare registers, Apeldoorn.

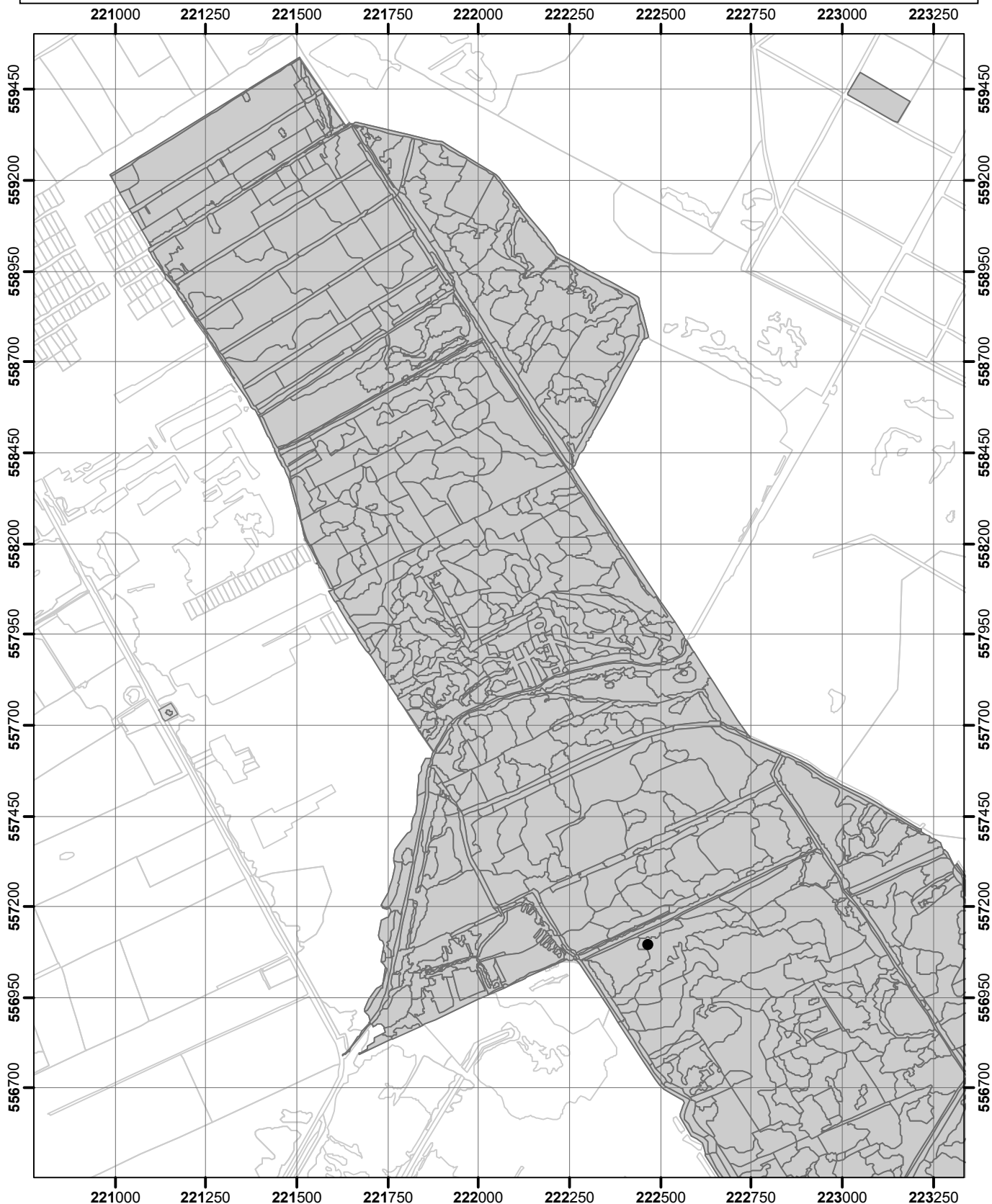
0 125 250 500 750
Meters

schaal 1 : 15.000



Bijlage 9. Soortverspreidingskaarten: Fochteloërveen

Uitgebeten veenmos-Sphagnum riparium



- puntwaarneming
- niet waargenomen
- zeldzaam (r, s)
- weinig algemeen (o, lf)
- algemeen (f, la, ld)
- zeer algemeen (a, d)
- Omgrenzing Florakartering
- Topografie

Vegetatie- en Florakartering Fochteloërveen en Norgersholt 2020

Kaartblad 5

Uitvoering: EGG consult

Copyright ondergrond (c)
Dienst voor kadaster en openbare registers, Apeldoorn.

0 125 250 500 750

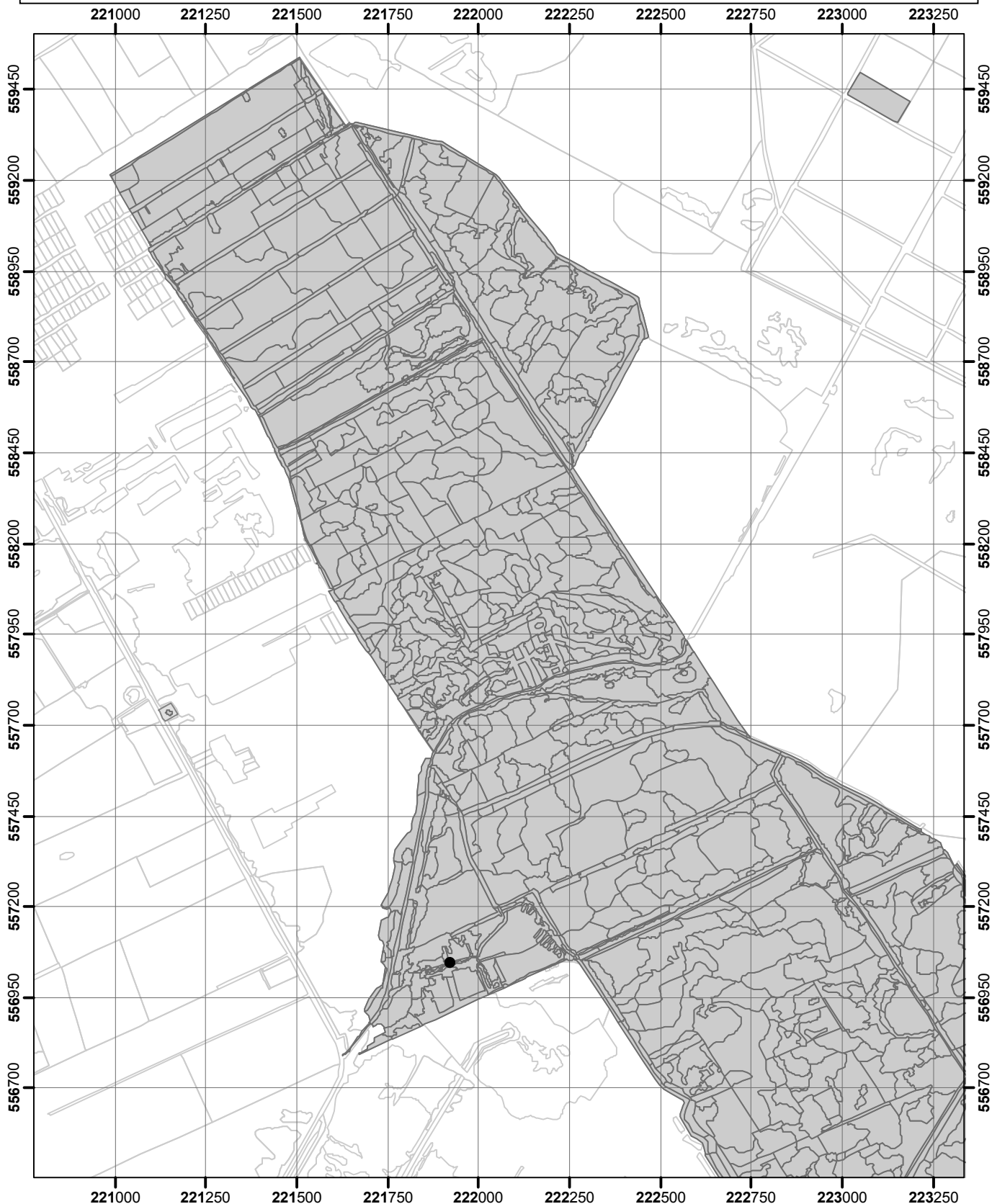
Meters

schaal 1 : 15.000



Bijlage 9. Soortverspreidingskaarten: Fochteloërveen

Valkruid-Arnica montana



- puntwaarneming
- niet waargenomen
- zeldzaam (r, s)
- weinig algemeen (o, lf)
- algemeen (f, la, ld)
- zeer algemeen (a, d)
- Omgrenzing Florakartering
- Topografie

Vegetatie- en Florakartering Fochteloërveen en Norgersholt 2020

Kaartblad 5

Uitvoering: EGG consult

Copyright ondergrond (c)
Dienst voor kadaster en openbare registers, Apeldoorn.

0 125 250 500 750

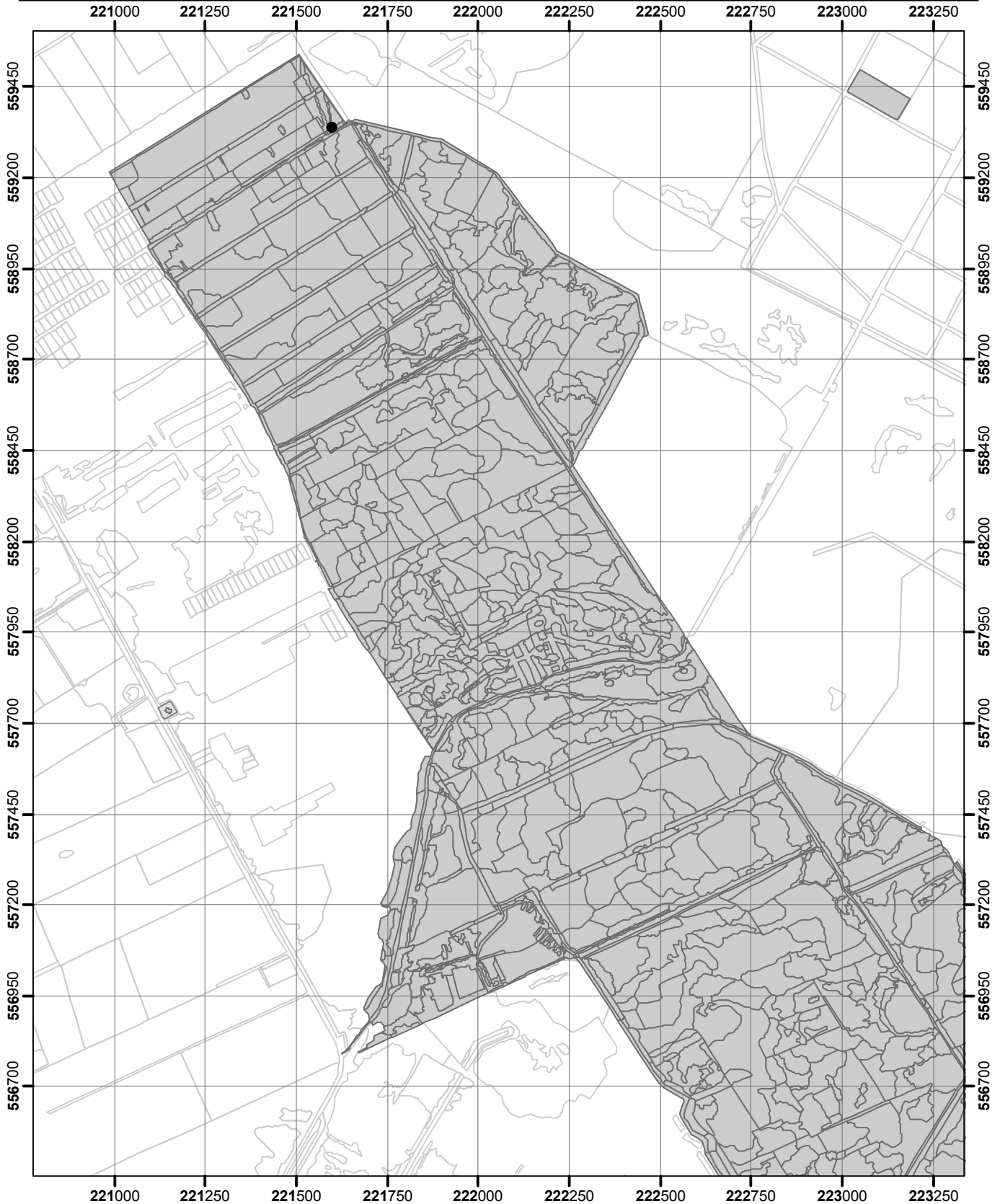
Meters

schaal 1 : 15.000



Bijlage 9. Soortverspreidingskaarten: Fochteloërveen

Veendubbeltjesmos-Odontoschisma sphagni



- puntwaarneming
- niet waargenomen
- zeldzaam (r, s)
- weinig algemeen (o, lf)
- algemeen (f, la, ld)
- zeer algemeen (a, d)
- Omgrenzing Florakartering
- Topografie

Vegetatie- en Florakartering Fochteloërveen en Norgersholt 2020

Kaartblad 5

Uitvoering: EGG consult

Copyright ondergrond (c)
Dienst voor kadaster en openbare registers, Apeldoorn.

0 125 250 500 750

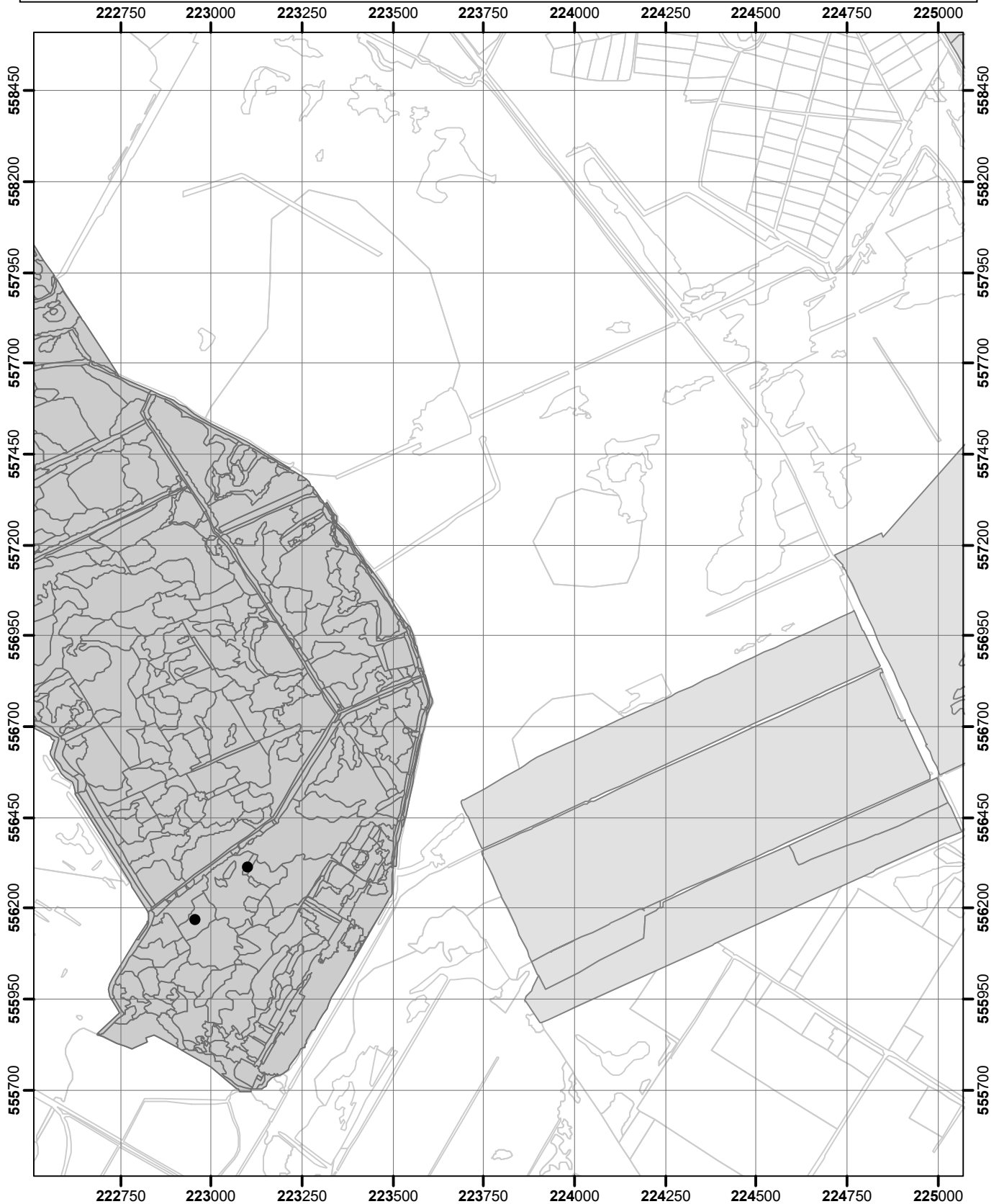
Meters

schaal 1 : 15.000



Bijlage 9. Soortverspreidingskaarten: Fochteloërveen

Veendubbeltjesmos-Odontoschisma sphagni



- puntwaarneming
- niet waargenomen
- zeldzaam (r, s)
- weinig algemeen (o, lf)
- algemeen (f, la, ld)
- zeer algemeen (a, d)
- Omgrenzing Florakartering
- Topografie

Vegetatie- en Florakartering Fochteloërveen en Norgersholt 2020

Kaartblad 6

Uitvoering: EGG consult

Copyright ondergrond (c)

Dienst voor kadaster en openbare registers, Apeldoorn.

0 125 250 500 750

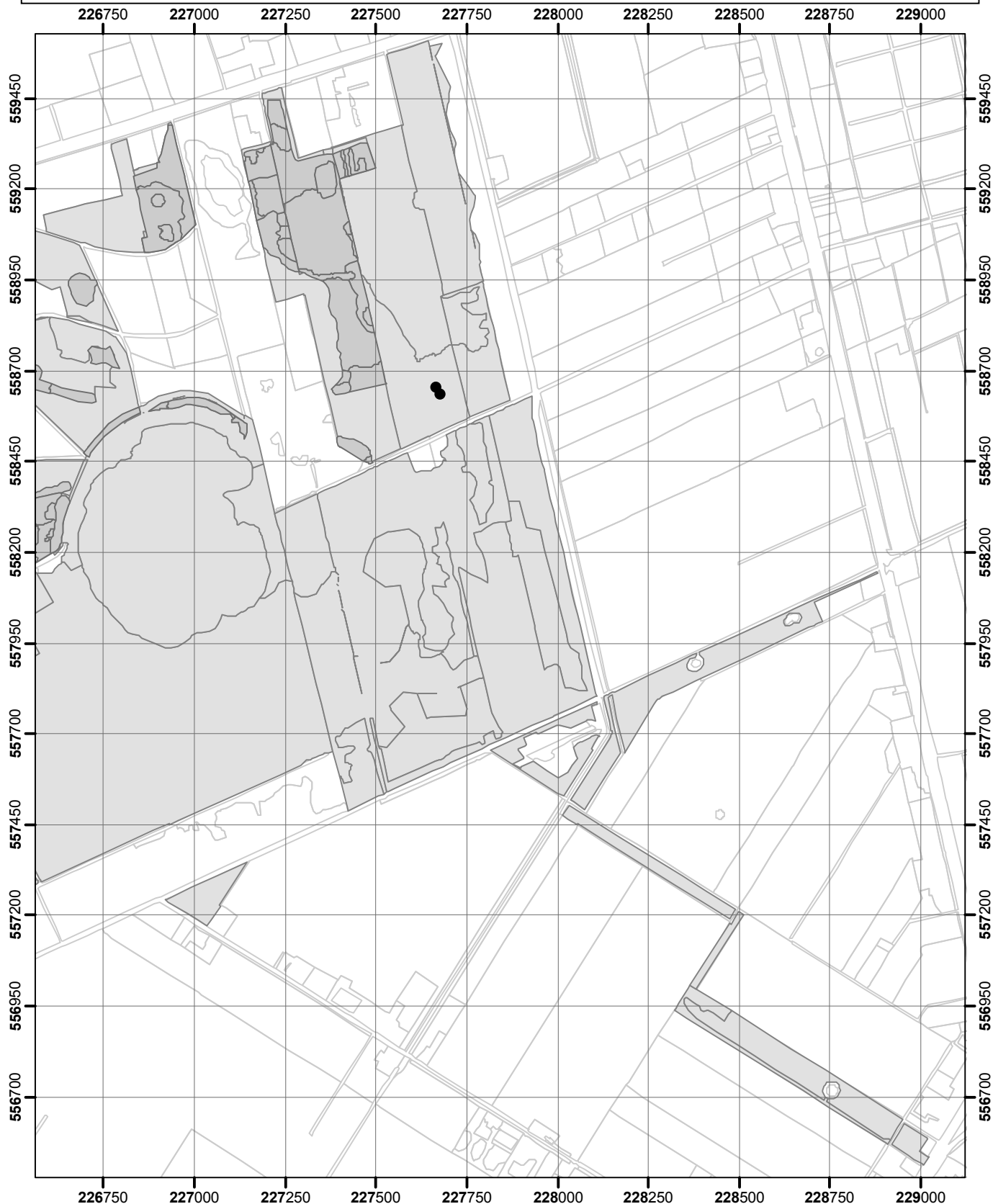
Meters

schaal 1 : 15.000



Bijlage 9. Soortverspreidingskaarten: Fochteloërveen

Veldrus-Juncus acutiflorus



- puntwaarneming
- niet waargenomen
- zeldzaam (r, s)
- weinig algemeen (o, lf)
- algemeen (f, la, ld)
- zeer algemeen (a, d)
- Omgrenzing Florakartering
- Topografie

Vegetatie- en Florakartering Fochteloërveen en Norgersholt 2020

Kaartblad 8

Uitvoering: EGG consult

Copyright ondergrond (c)
Dienst voor kadaster en openbare registers, Apeldoorn.

0 125 250 500 750

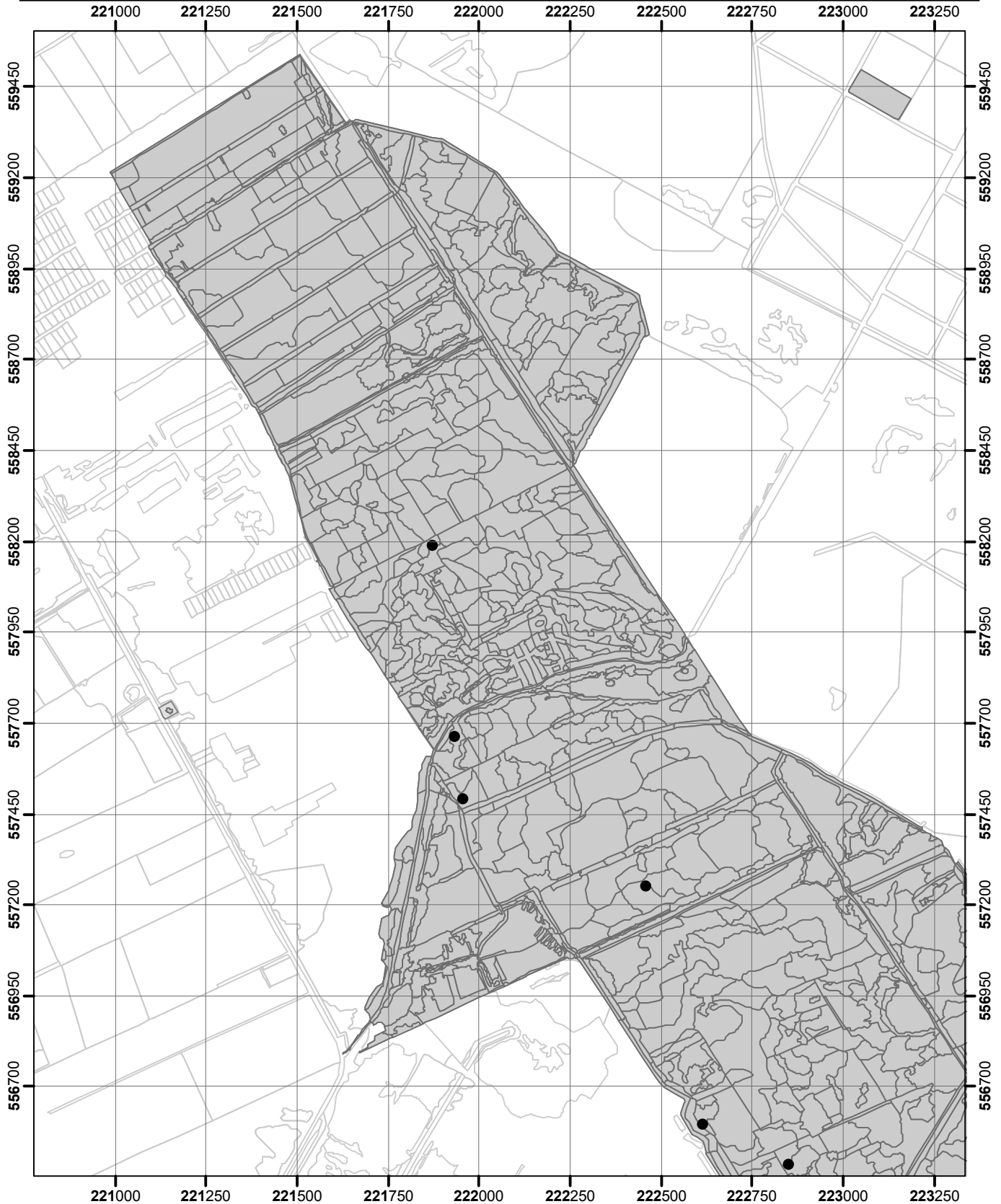
Meters

schaal 1 : 15.000



Bijlage 9. Soortverspreidingskaarten: Fochteloërveen

Violet veenmos-Sphagnum russowii



- puntwaarneming
- niet waargenomen
- zeldzaam (r, s)
- weinig algemeen (o, lf)
- algemeen (f, la, ld)
- zeer algemeen (a, d)
- Omgrenzing Florakartering
- Topografie

Vegetatie- en Florakartering Fochteloërveen en Norgersholt 2020

Kaartblad 5

Uitvoering: EGG consult

Copyright ondergrond (c)
Dienst voor kadaster en openbare registers, Apeldoorn.

0 125 250 500 750

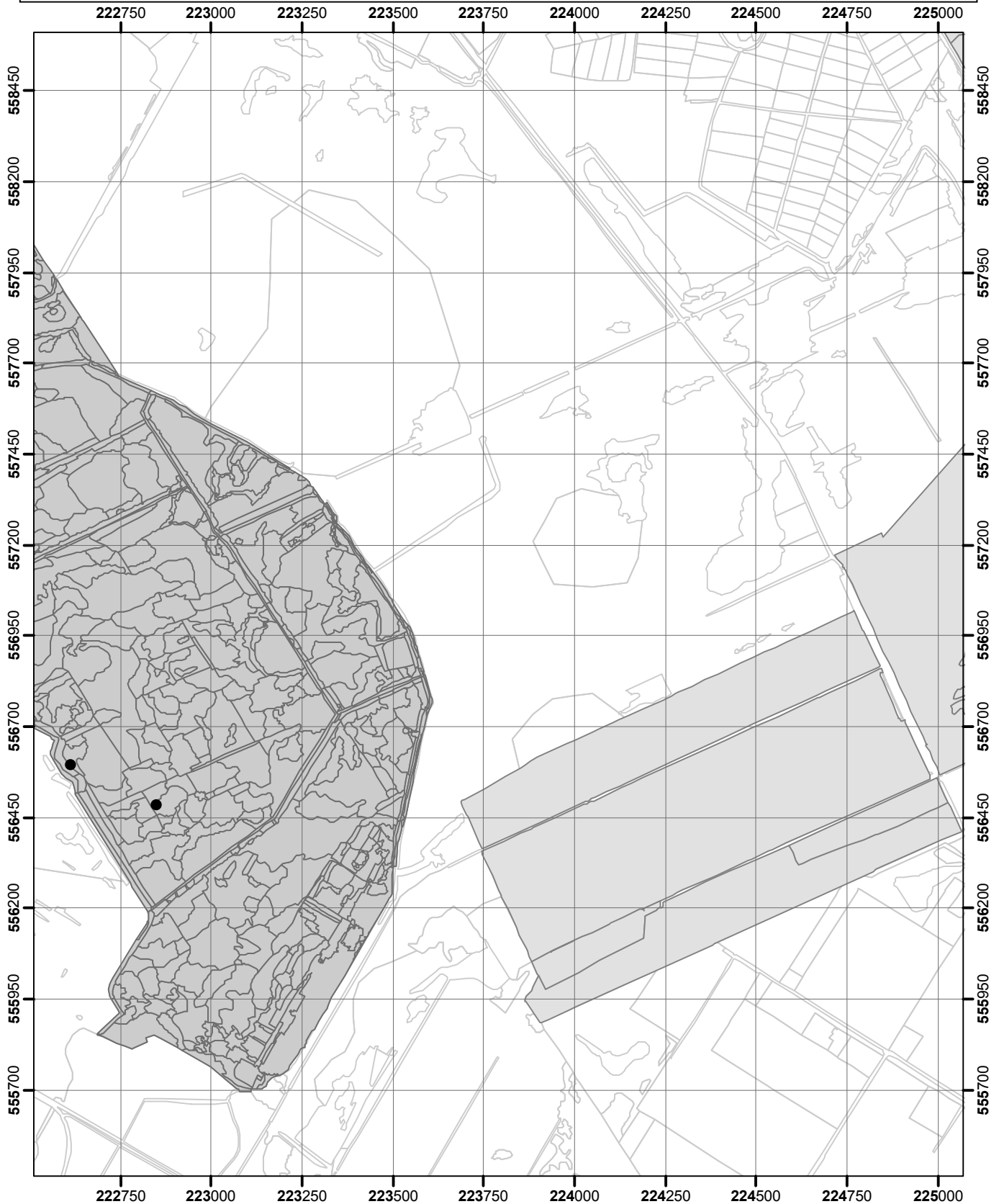
Meters

schaal 1 : 15.000



Bijlage 9. Soortverspreidingskaarten: Fochteloërveen

Violet veenmos-Sphagnum russowii



- puntwaarneming
- niet waargenomen
- zeldzaam (r, s)
- weinig algemeen (o, lf)
- algemeen (f, la, ld)
- zeer algemeen (a, d)
- Omgrenzing Florakartering
- Topografie

Vegetatie- en Florakartering Fochteloërveen en Norgersholt 2020

Kaartblad 6

Uitvoering: EGG consult

Copyright ondergrond (c)
Dienst voor kadaster en openbare registers, Apeldoorn.

0 125 250 500 750

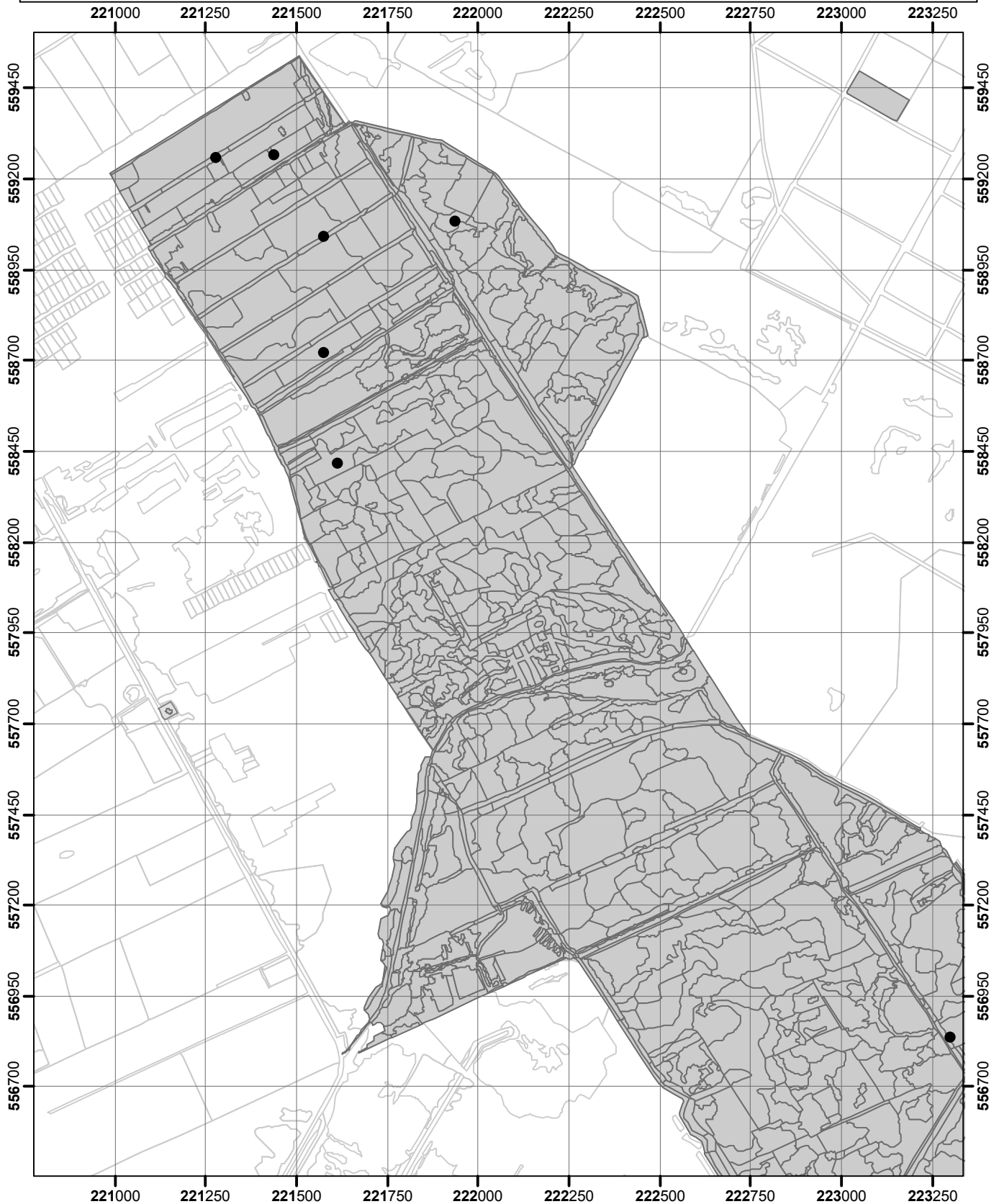
Meters

schaal 1 : 15.000



Bijlage 9. Soortverspreidingskaarten: Fochteloërveen

Week veenmos-*Sphagnum molle*



- puntwaarneming
- niet waargenomen
- zeldzaam (r, s)
- weinig algemeen (o, lf)
- algemeen (f, la, ld)
- zeer algemeen (a, d)
- Omgrenzing Floracartering
- Topografie

Vegetatie- en Floracartering Fochteloërveen en Norgersholt 2020

Kaartblad 5

Uitvoering: EGG consult

Copyright ondergrond (c)
Dienst voor kadaster en openbare registers, Apeldoorn.

0 125 250 500 750

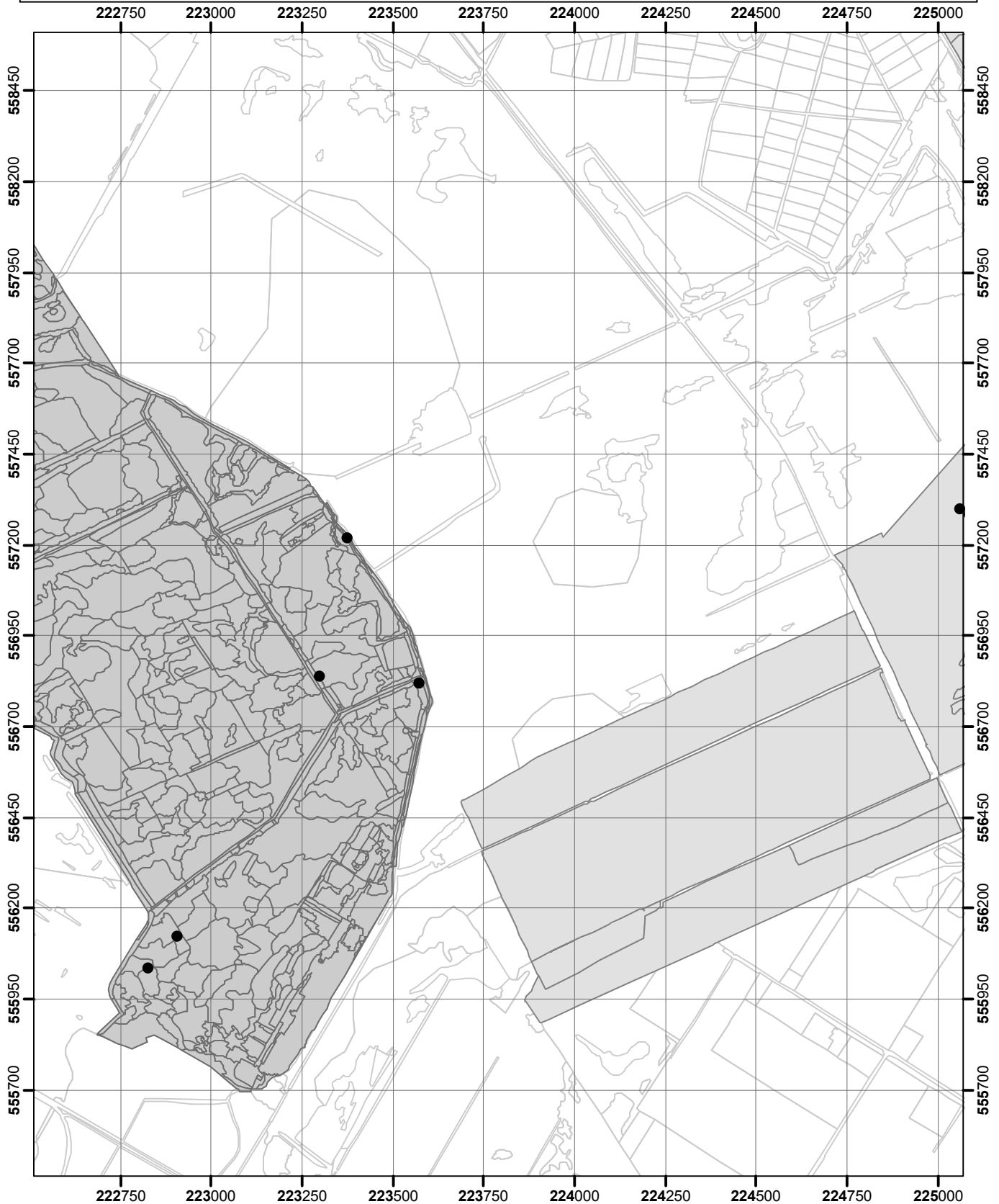
Meters

schaal 1 : 15.000



Bijlage 9. Soortverspreidingskaarten: Fochteloërveen

Week veenmos-*Sphagnum molle*



- puntwaarneming
- niet waargenomen
- zeldzaam (r, s)
- weinig algemeen (o, lf)
- algemeen (f, la, ld)
- zeer algemeen (a, d)
- Omgrenzing Florakartering
- Topografie

Vegetatie- en Florakartering Fochteloërveen en Norgersholt 2020

Kaartblad 6

Uitvoering: EGG consult

Copyright ondergrond (c)

Dienst voor kadaster en openbare registers, Apeldoorn.

0 125 250 500 750

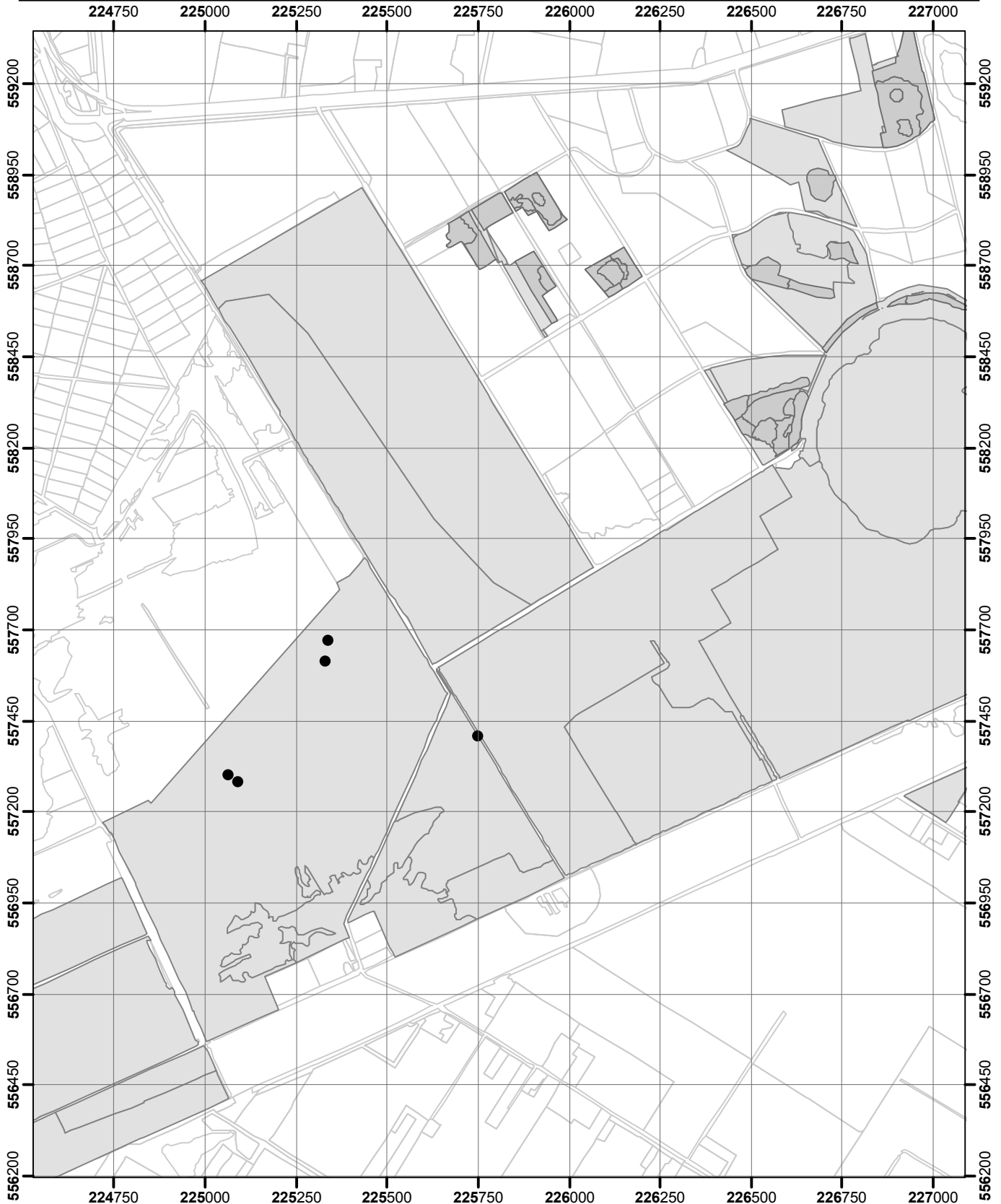
Meters

schaal 1 : 15.000



Bijlage 9. Soortverspreidingskaarten: Fochteloërveen

Week veenmos-*Sphagnum molle*



- puntwaarneming
- niet waargenomen
- zeldzaam (r, s)
- weinig algemeen (o, lf)
- algemeen (f, la, ld)
- zeer algemeen (a, d)
- Omgrenzing Florakartering
- Topografie

Vegetatie- en Florakartering Fochteloërveen en Norgersholt 2020

Kaartblad 7

Uitvoering: EGG consult

Copyright ondergrond (c)
Dienst voor kadaster en openbare registers, Apeldoorn.

0 125 250 500 750

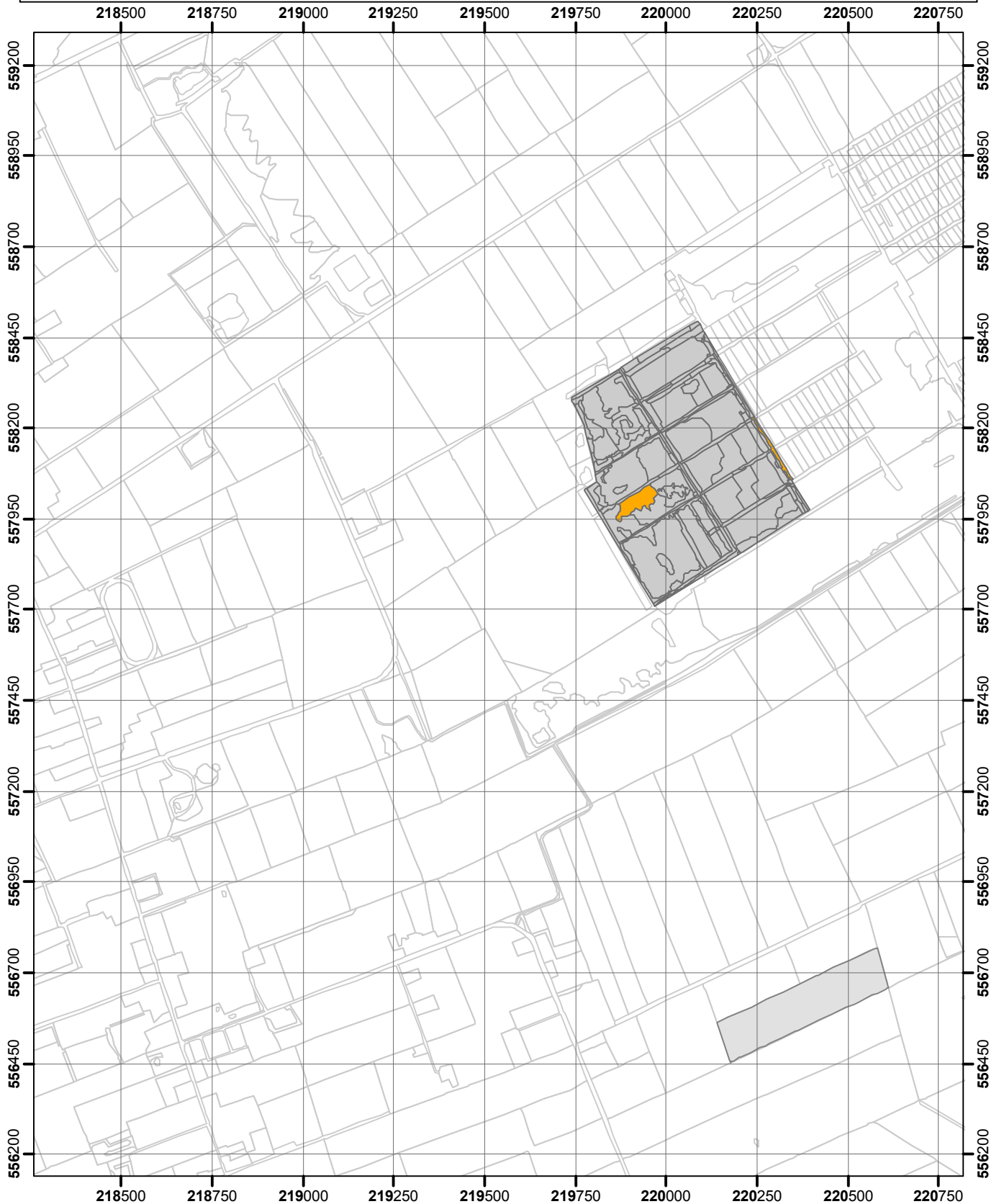
Meters

schaal 1 : 15.000



Bijlage 9. Soortverspreidingskaarten: Fochteloërveen

Wilde gage-Myrica gale



- puntwaarneming
- niet waargenomen
- zeldzaam (r, s)
- weinig algemeen (o, lf)
- algemeen (f, la, ld)
- zeer algemeen (a, d)
- Omgrenzing Floracartering
- Topografie

Vegetatie- en Floracartering Fochteloërveen en Norgersholt 2020

Kaartblad 4

Uitvoering: EGG consult

Copyright ondergrond (c)
Dienst voor kadaster en openbare registers, Apeldoorn.

0 125 250 500 750

Meters

schaal 1 : 15.000



Bijlage 9. Soortverspreidingskaarten: Fochteloërveen

Wilde gael-Myrica gale



- puntwaarneming
- niet waargenomen
- zeldzaam (r, s)
- weinig algemeen (o, lf)
- algemeen (f, la, ld)
- zeer algemeen (a, d)
- Omgrenzing Florakartering
- Topografie

Vegetatie- en Florakartering Fochteloërveen en Norgersholt 2020

Kaartblad 5

Uitvoering: EGG consult

Copyright ondergrond (c)
Dienst voor kadaster en openbare registers, Apeldoorn.

0 125 250 500 750

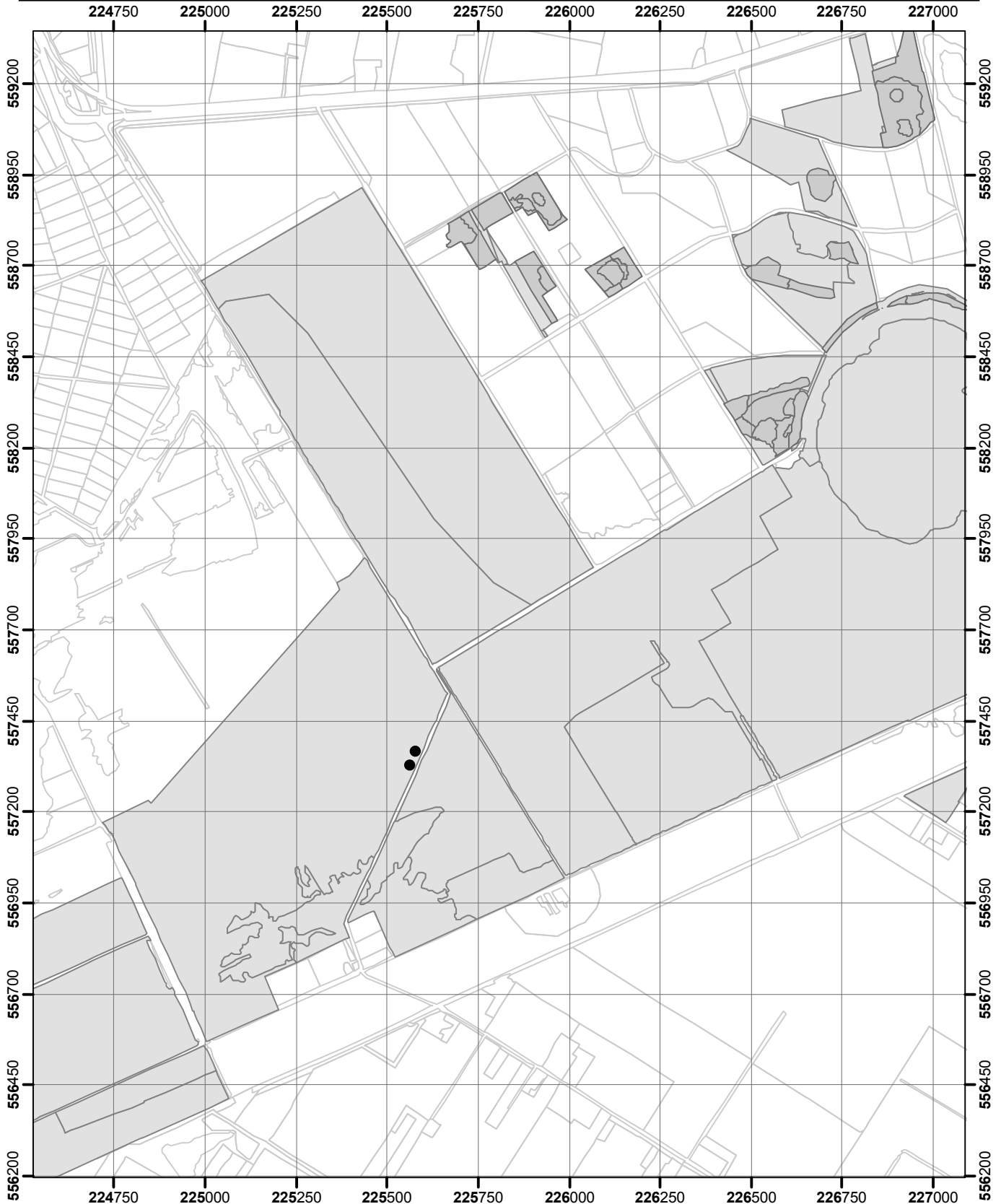
Meters

schaal 1 : 15.000



Bijlage 9. Soortverspreidingskaarten: Fochteloërveen

Wilde gage-Myrica gale



Vegetatie- en Florakartering Fochteloërveen en Norgersholt 2020

Kaartblad 7

- puntwaarneming
- niet waargenomen
- zeldzaam (r, s)
- weinig algemeen (o, lf)
- algemeen (f, la, ld)
- zeer algemeen (a, d)
- Omgrenzing Florakartering
- Topografie

Uitvoering: EGG consult

Copyright ondergrond (c)
Dienst voor kadaster en openbare registers, Apeldoorn.

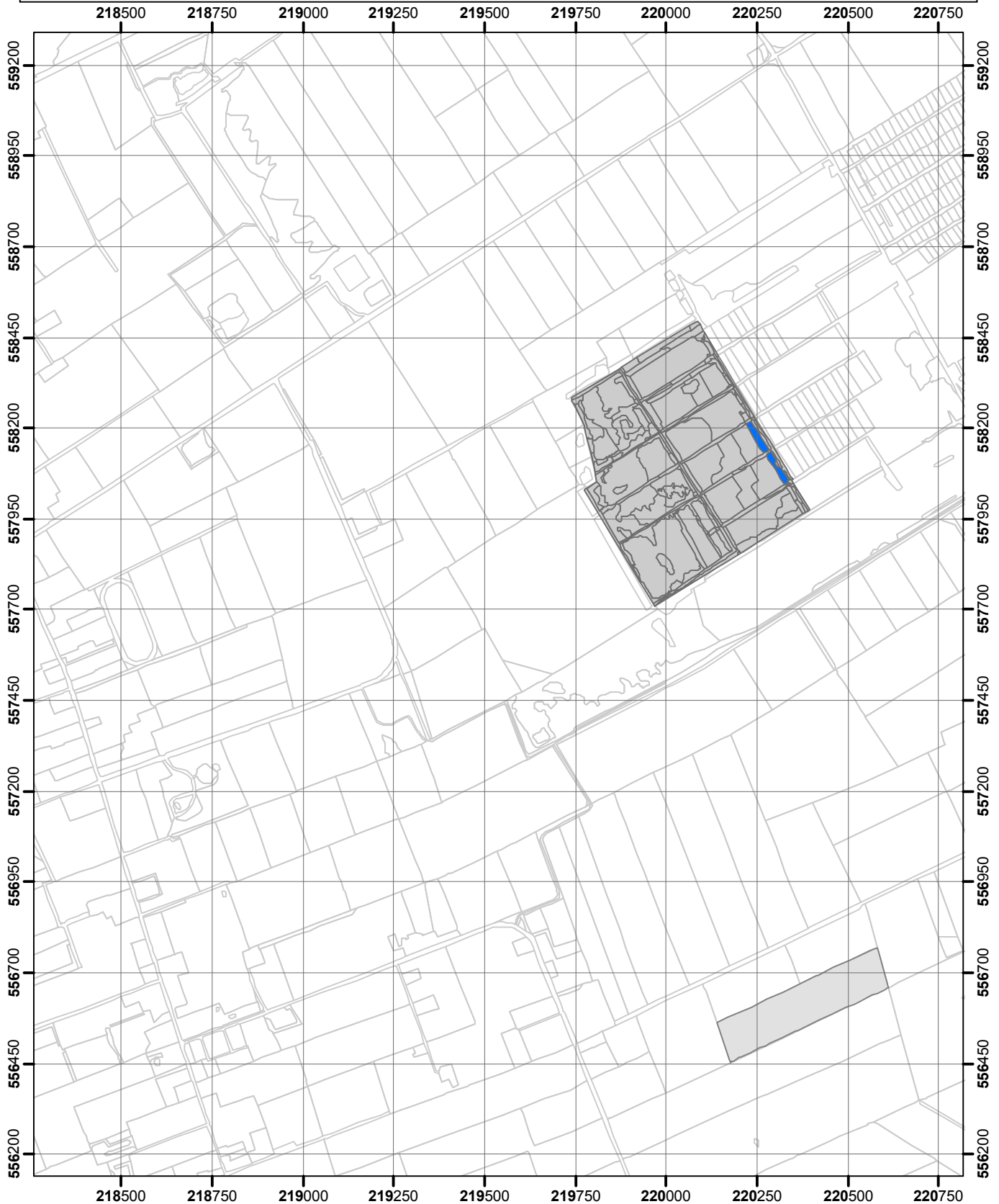
0 125 250 500 750
Meters

schaal 1 : 15.000



Bijlage 9. Soortverspreidingskaarten: Fochteloërveen

Witte snavelbies-Rhynchospora alba



- puntwaarneming
- niet waargenomen
- zeldzaam (r, s)
- weinig algemeen (o, lf)
- algemeen (f, la, ld)
- zeer algemeen (a, d)
- Omgrenzing Florakartering
- Topografie

Vegetatie- en Florakartering Fochteloërveen en Norgersholt 2020

Kaartblad 4

Uitvoering: EGG consult

Copyright ondergrond (c)
Dienst voor kadaster en openbare registers, Apeldoorn.

0 125 250 500 750

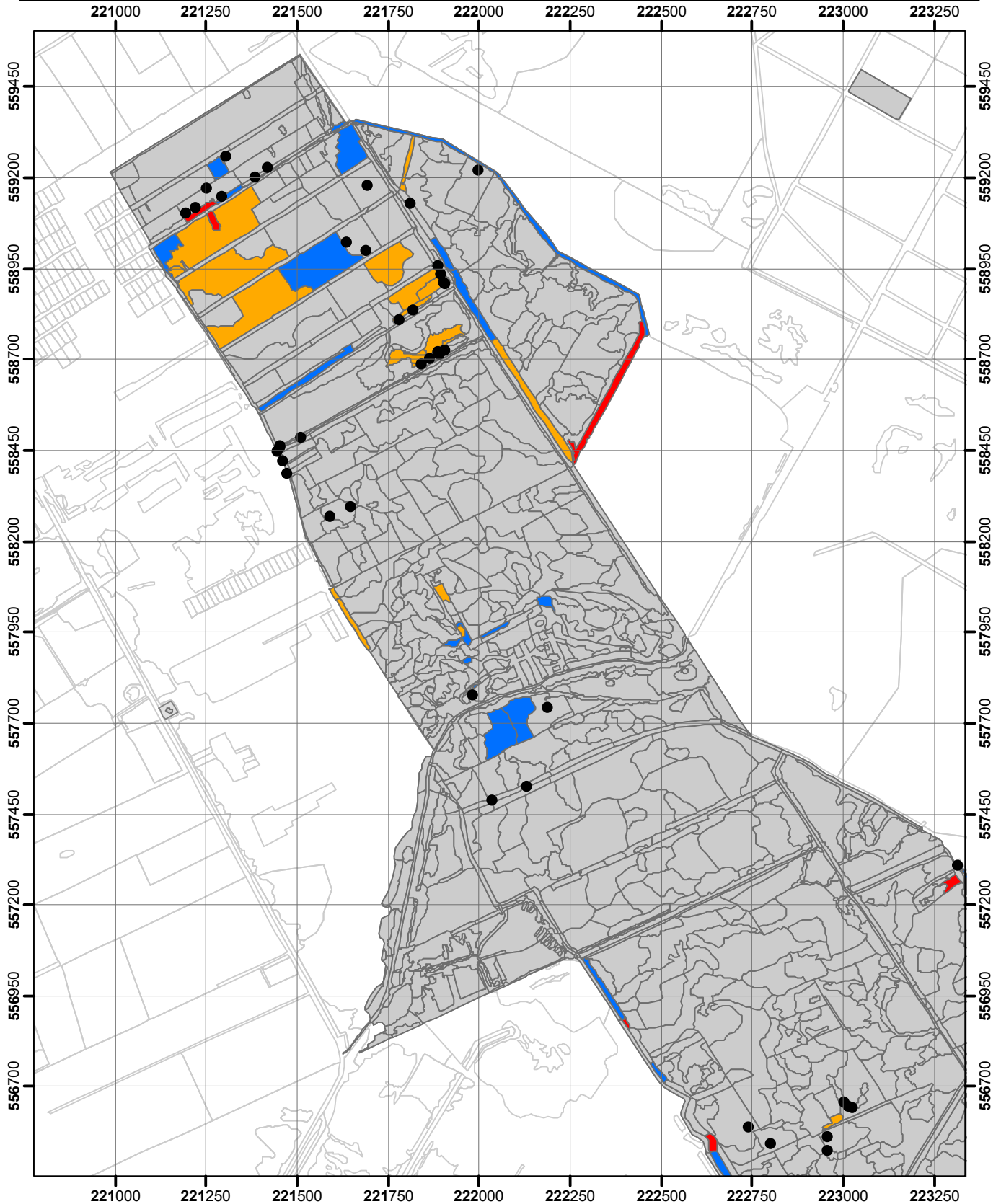
Meters

schaal 1 : 15.000



Bijlage 9. Soortverspreidingskaarten: Fochteloërveen

Witte snavelbies-Rhynchospora alba



- puntwaarneming
- niet waargenomen
- zeldzaam (r, s)
- weinig algemeen (o, lf)
- algemeen (f, la, ld)
- zeer algemeen (a, d)
- Omgrenzing Florakartering
- Topografie

Vegetatie- en Florakartering Fochteloërveen en Norgersholt 2020

Kaartblad 5

Uitvoering: EGG consult

Copyright ondergrond (c)
Dienst voor kadaster en openbare registers, Apeldoorn.

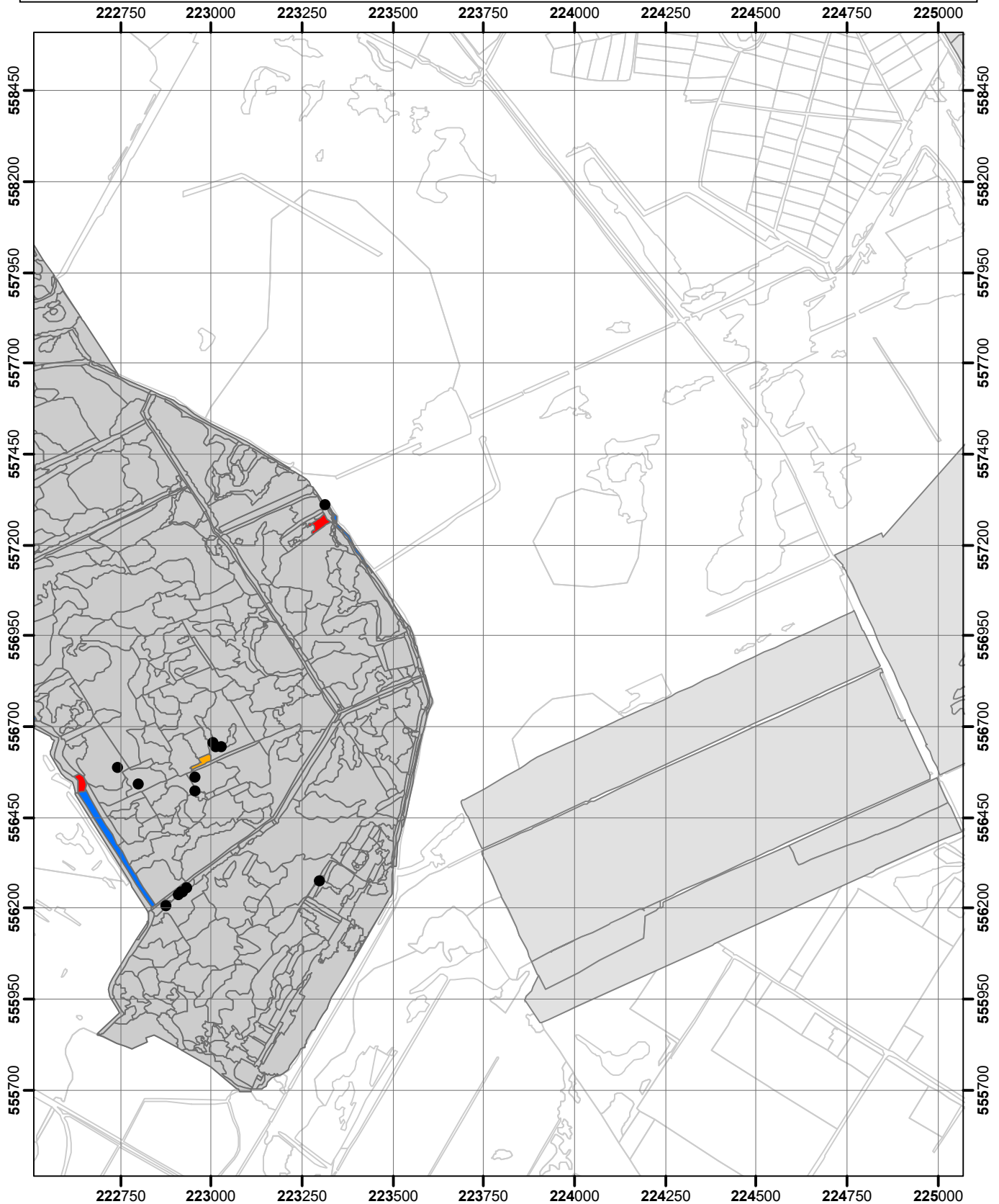
0 125 250 500 750
Meters

schaal 1 : 15.000



Bijlage 9. Soortverspreidingskaarten: Fochteloërveen

Witte snavelbies-Rhynchospora alba



- puntwaarneming
- niet waargenomen
- zeldzaam (r, s)
- weinig algemeen (o, lf)
- algemeen (f, la, ld)
- zeer algemeen (a, d)
- Omgrenzing Florakartering
- Topografie

Vegetatie- en Florakartering Fochteloërveen en Norgersholt 2020

Kaartblad 6

Uitvoering: EGG consult

Copyright ondergrond (c)
Dienst voor kadaster en openbare registers, Apeldoorn.

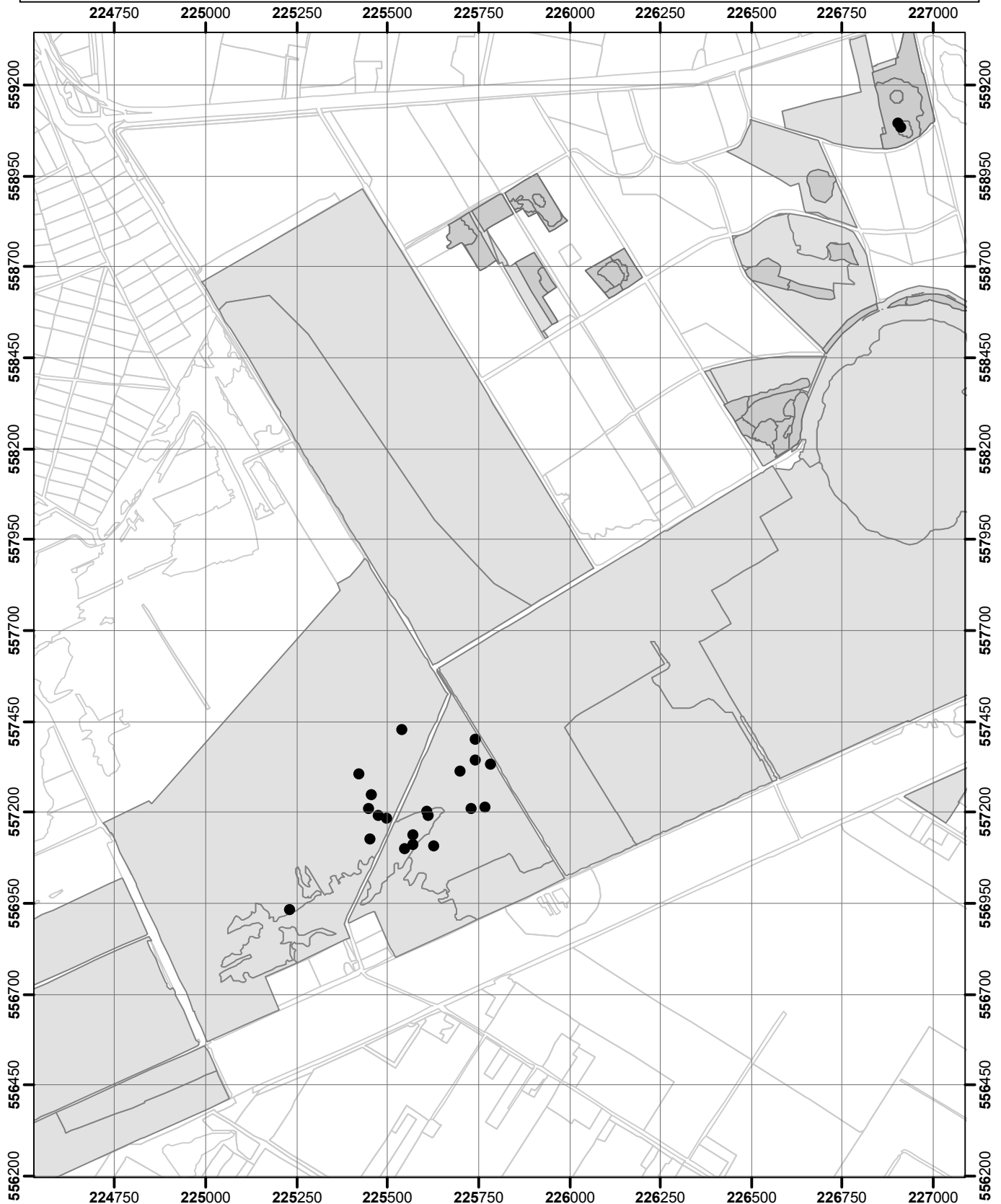
0 125 250 500 750
Meters

schaal 1 : 15.000



Bijlage 9. Soortverspreidingskaarten: Fochteloërveen

Witte snavelbies-Rhynchospora alba



Vegetatie- en Florakartering Fochteloërveen en Norgersholt 2020

Kaartblad 7

- puntwaarneming
- niet waargenomen
- zeldzaam (r, s)
- weinig algemeen (o, lf)
- algemeen (f, la, ld)
- zeer algemeen (a, d)
- Omgrenzing Florakartering
- Topografie

Uitvoering: EGG consult

Copyright ondergrond (c)
Dienst voor kadaster en openbare registers, Apeldoorn.

0 125 250 500 750

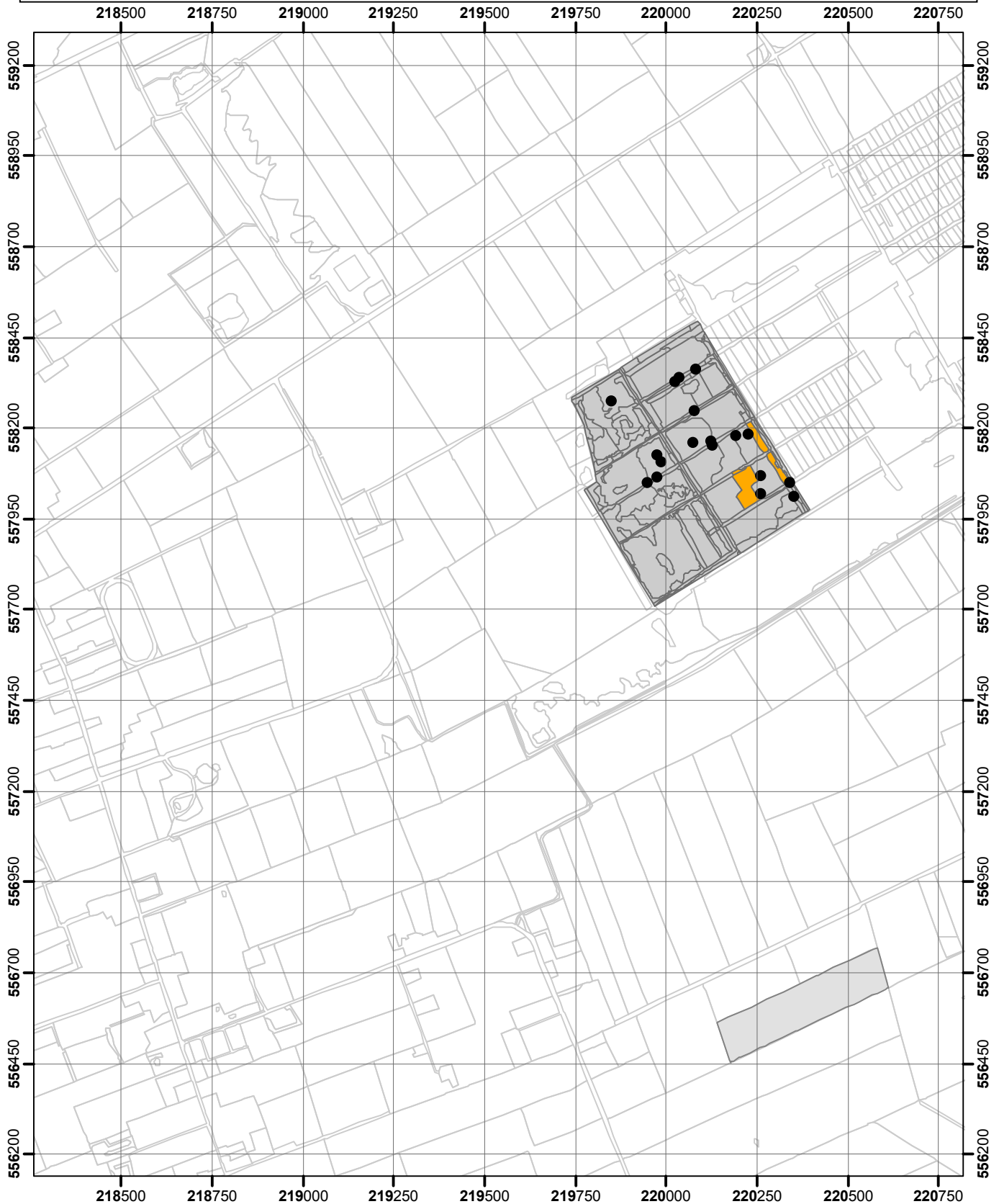
Meters

schaal 1 : 15.000



Bijlage 9. Soortverspreidingskaarten: Fochteloërveen

Wrattig veenmos-Sphagnum papillosum



- puntwaarneming
- niet waargenomen
- zeldzaam (r, s)
- weinig algemeen (o, lf)
- algemeen (f, la, ld)
- zeer algemeen (a, d)
- Omgrenzing Florakartering
- Topografie

Vegetatie- en Florakartering Fochteloërveen en Norgersholt 2020

Kaartblad 4

Uitvoering: EGG consult

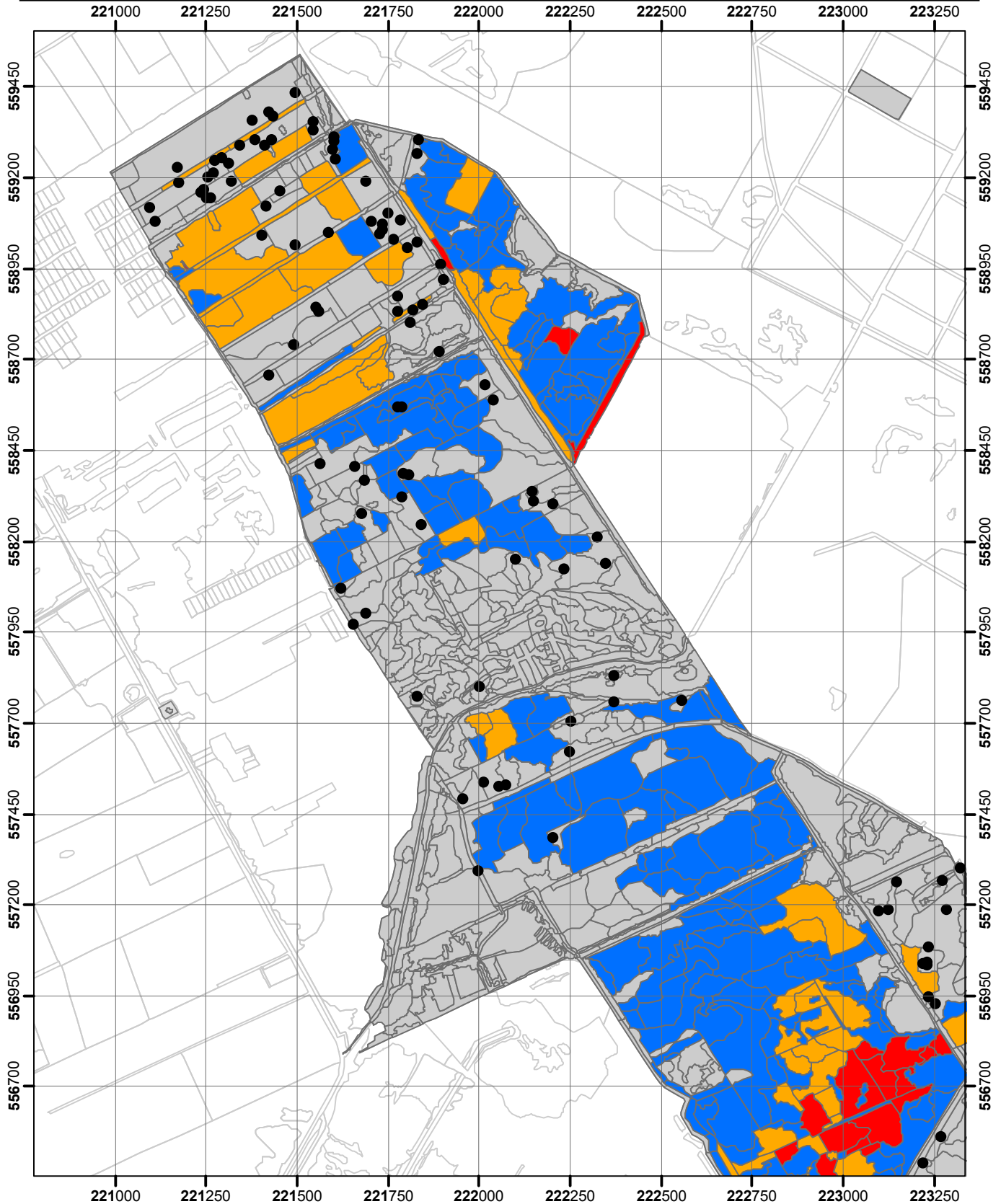
Copyright ondergrond (c)
Dienst voor kadaster en openbare registers, Apeldoorn.

0 125 250 500 750
Meters

EGG
CONSULT
schaal 1 : 15.000

Bijlage 9. Soortverspreidingskaarten: Fochteloërveen

Wrattig veenmos-Sphagnum papillosum



- puntwaarneming
- niet waargenomen
- zeldzaam (r, s)
- weinig algemeen (o, lf)
- algemeen (f, la, ld)
- zeer algemeen (a, d)
- Omgrenzing Florakartering
- Topografie

Vegetatie- en Florakartering Fochteloërveen en Norgersholt 2020

Kaartblad 5

Uitvoering: EGG consult

Copyright ondergrond (c)
Dienst voor kadaster en openbare registers, Apeldoorn.

0 125 250 500 750

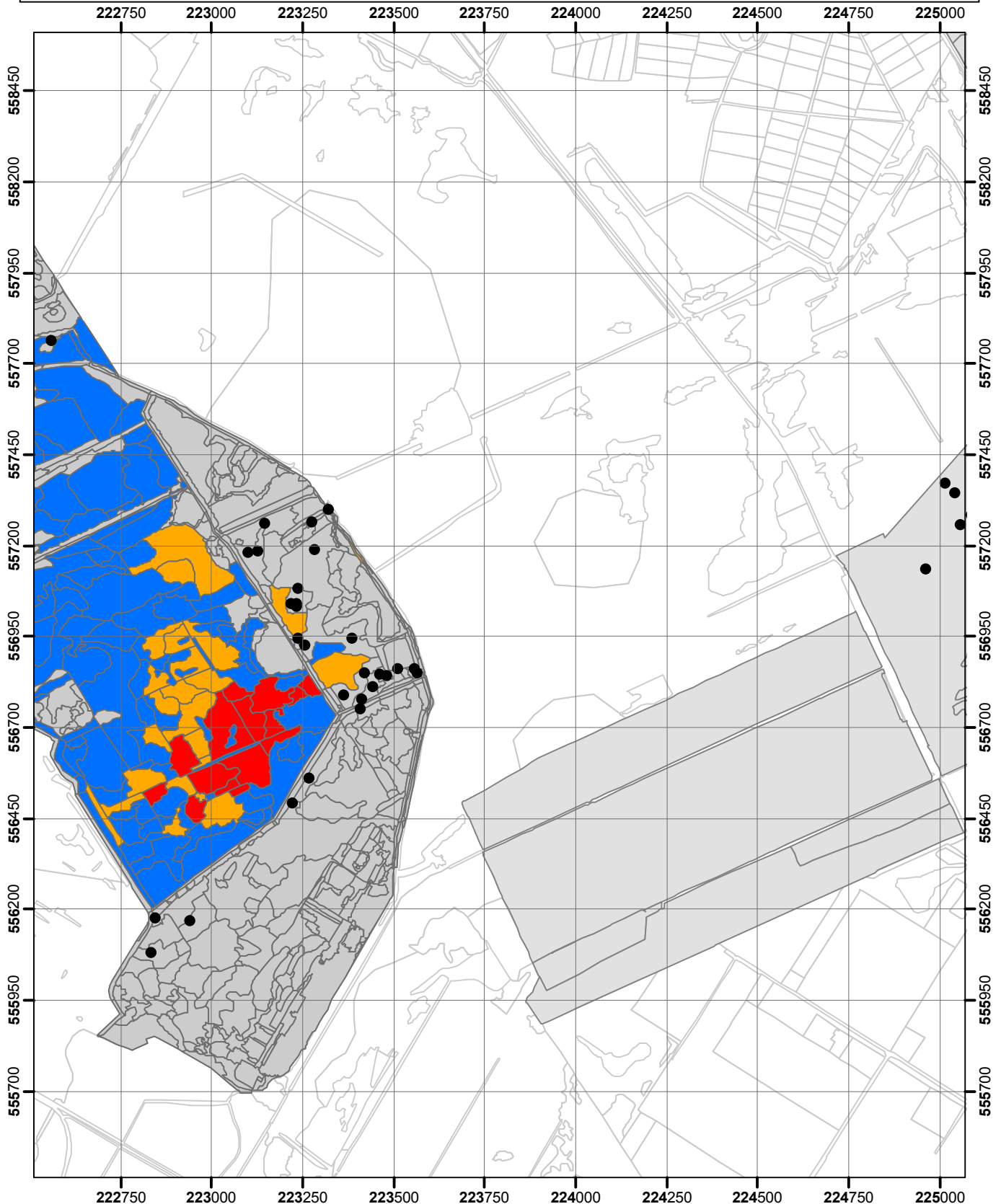
Meters

schaal 1 : 15.000



Bijlage 9. Soortverspreidingskaarten: Fochteloërveen

Wrattig veenmos-Sphagnum papillosum



- puntwaarneming
- niet waargenomen
- zeldzaam (r, s)
- weinig algemeen (o, lf)
- algemeen (f, la, ld)
- zeer algemeen (a, d)
- Omgrenzing Florakartering
- Topografie

Vegetatie- en Florakartering Fochteloërveen en Norgersholt 2020

Kaartblad 6

Uitvoering: EGG consult

Copyright ondergrond (c)
Dienst voor kadaster en openbare registers, Apeldoorn.

0 125 250 500 750

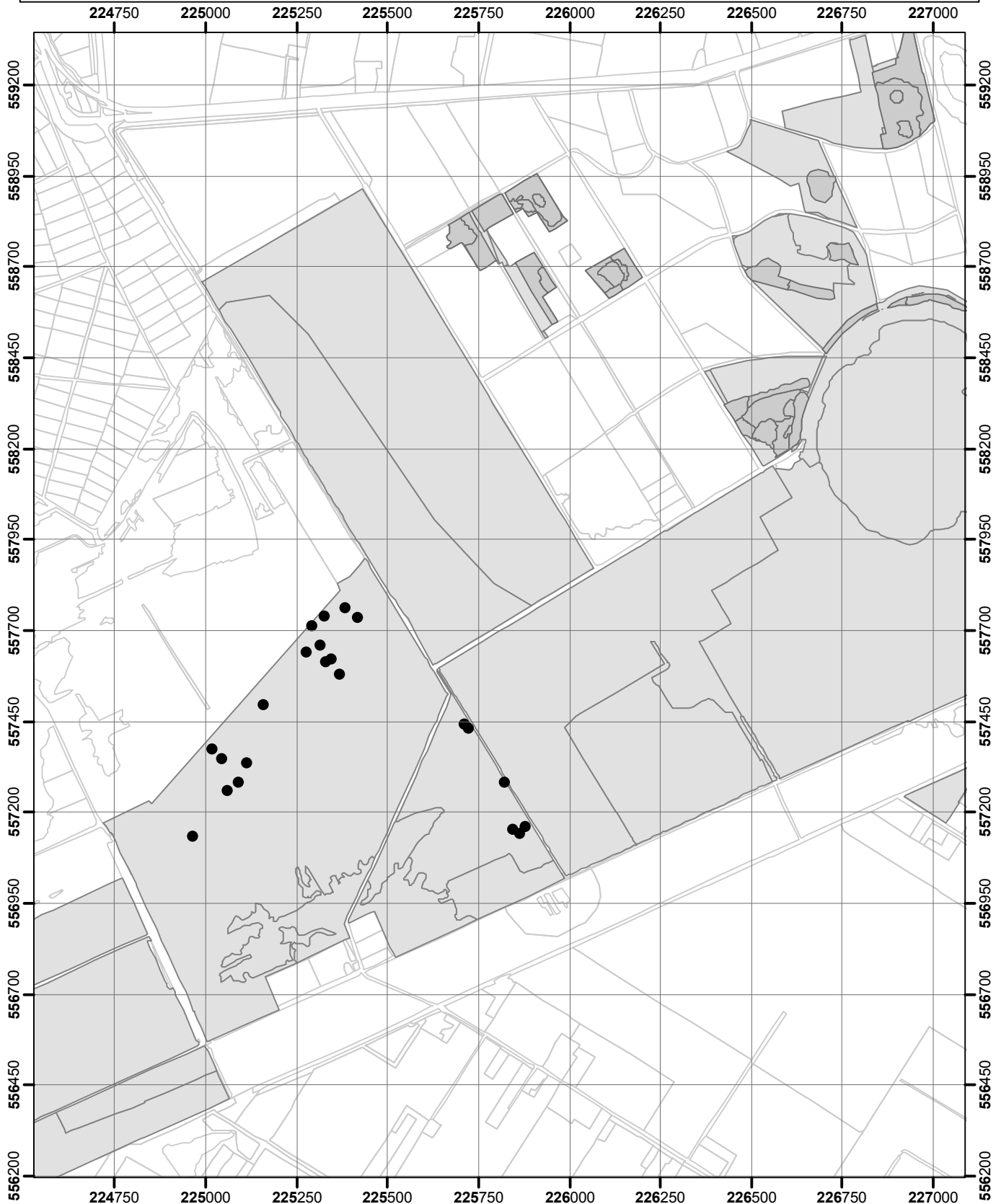
Meters

schaal 1 : 15.000



Bijlage 9. Soortverspreidingskaarten: Fochteloërveen

Wrattig veenmos-Sphagnum papillosum



- puntwaarneming
- niet waargenomen
- zeldzaam (r, s)
- weinig algemeen (o, lf)
- algemeen (f, la, ld)
- zeer algemeen (a, d)
- Omgrenzing Florakartering
- Topografie

Vegetatie- en Florakartering Fochteloërveen en Norgersholt 2020

Kaartblad 7

Uitvoering: EGG consult

Copyright ondergrond (c)
Dienst voor kadaster en openbare registers, Apeldoorn.

0 125 250 500 750

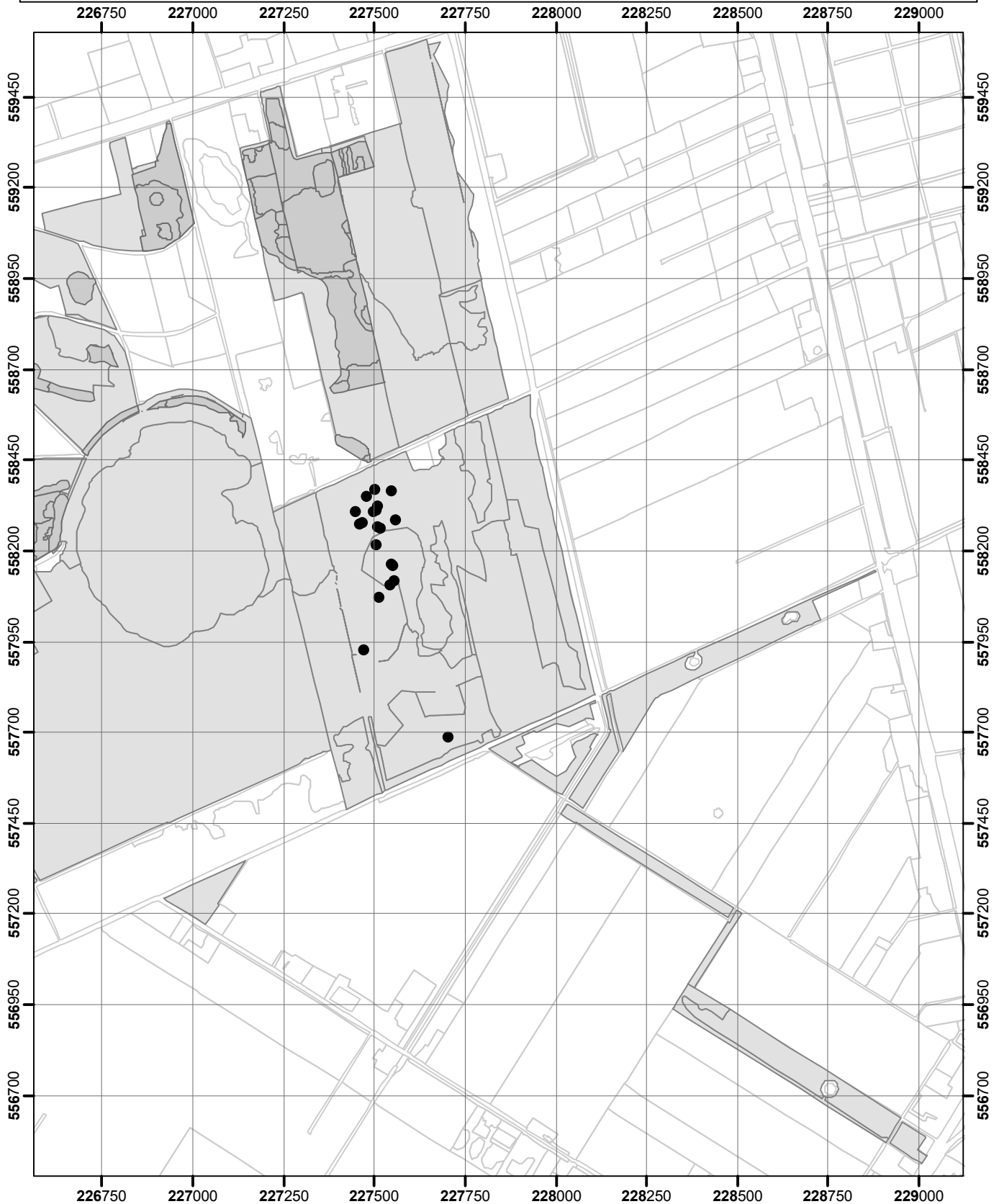
Meters

schaal 1 : 15.000



Bijlage 9. Soortverspreidingskaarten: Fochteloërveen

Wrattig veenmos-Sphagnum papillosum



- puntwaarneming
- niet waargenomen
- zeldzaam (r, s)
- weinig algemeen (o, lf)
- algemeen (f, la, ld)
- zeer algemeen (a, d)
- Omgrenzing Florakartering
- Topografie

Vegetatie- en Florakartering Fochteloërveen en Norgersholt 2020

Kaartblad 8

Uitvoering: EGG consult

Copyright ondergrond (c)
Dienst voor kadaster en openbare registers, Apeldoorn.

0 125 250 500 750

Meters

schaal 1 : 15.000



Bijlage 9. Soortverspreidingskaarten: Fochteloërveen

Zacht veenmos-Sphagnum tenellum



- puntwaarneming
- niet waargenomen
- zeldzaam (r, s)
- weinig algemeen (o, lf)
- algemeen (f, la, ld)
- zeer algemeen (a, d)
- Omgrenzing Florakartering
- Topografie

Vegetatie- en Florakartering Fochteloërveen en Norgersholt 2020

Kaartblad 5

Uitvoering: EGG consult

Copyright ondergrond (c)
Dienst voor kadaster en openbare registers, Apeldoorn.

0 125 250 500 750

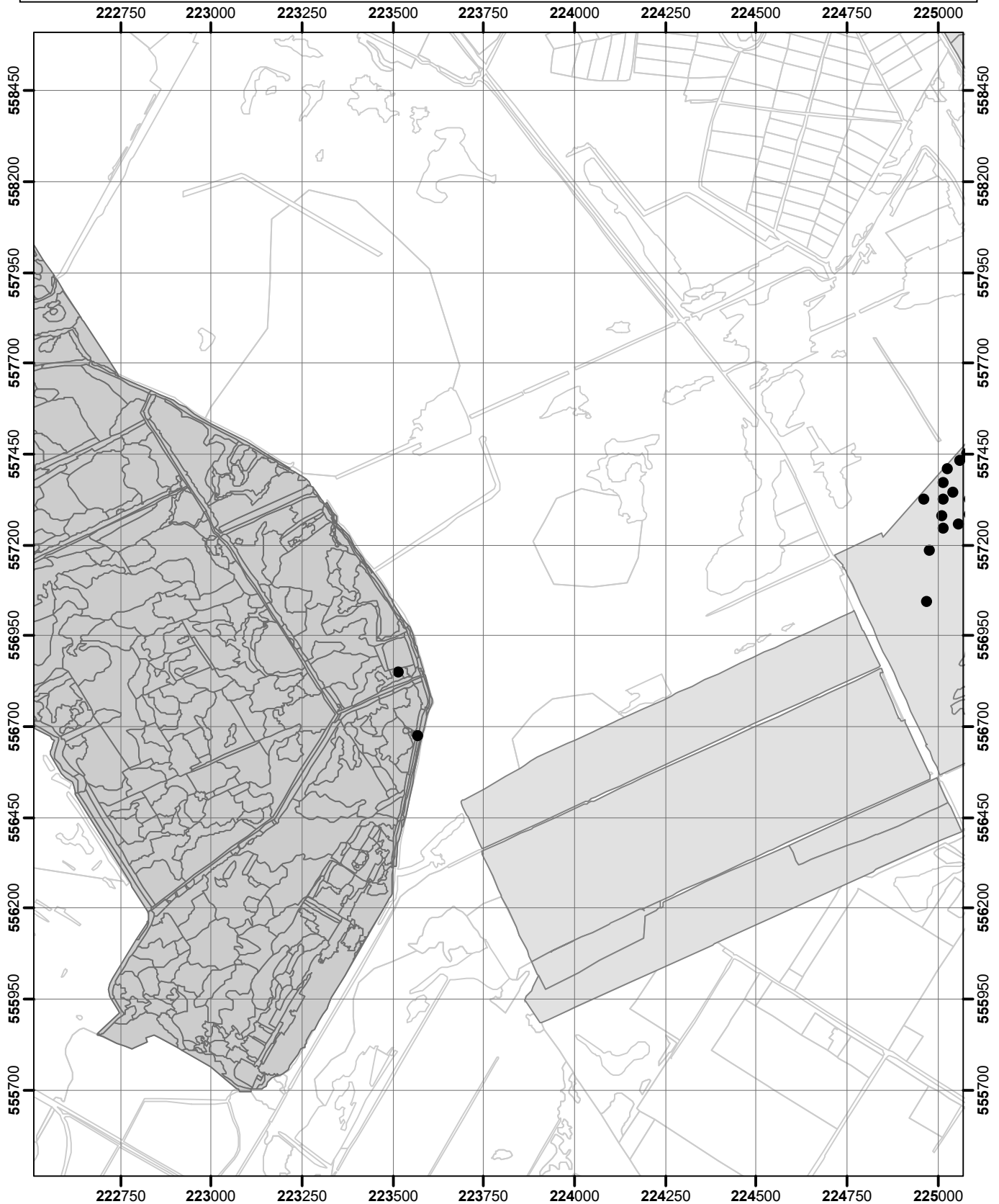
Meters

schaal 1 : 15.000



Bijlage 9. Soortverspreidingskaarten: Fochteloërveen

Zacht veenmos-Sphagnum tenellum



- puntwaarneming
- niet waargenomen
- zeldzaam (r, s)
- weinig algemeen (o, lf)
- algemeen (f, la, ld)
- zeer algemeen (a, d)
- Omgrenzing Florakartering
- Topografie

Vegetatie- en Florakartering Fochteloërveen en Norgersholt 2020

Kaartblad 6

Uitvoering: EGG consult

Copyright ondergrond (c)

Dienst voor kadaster en openbare registers, Apeldoorn.

0 125 250 500 750

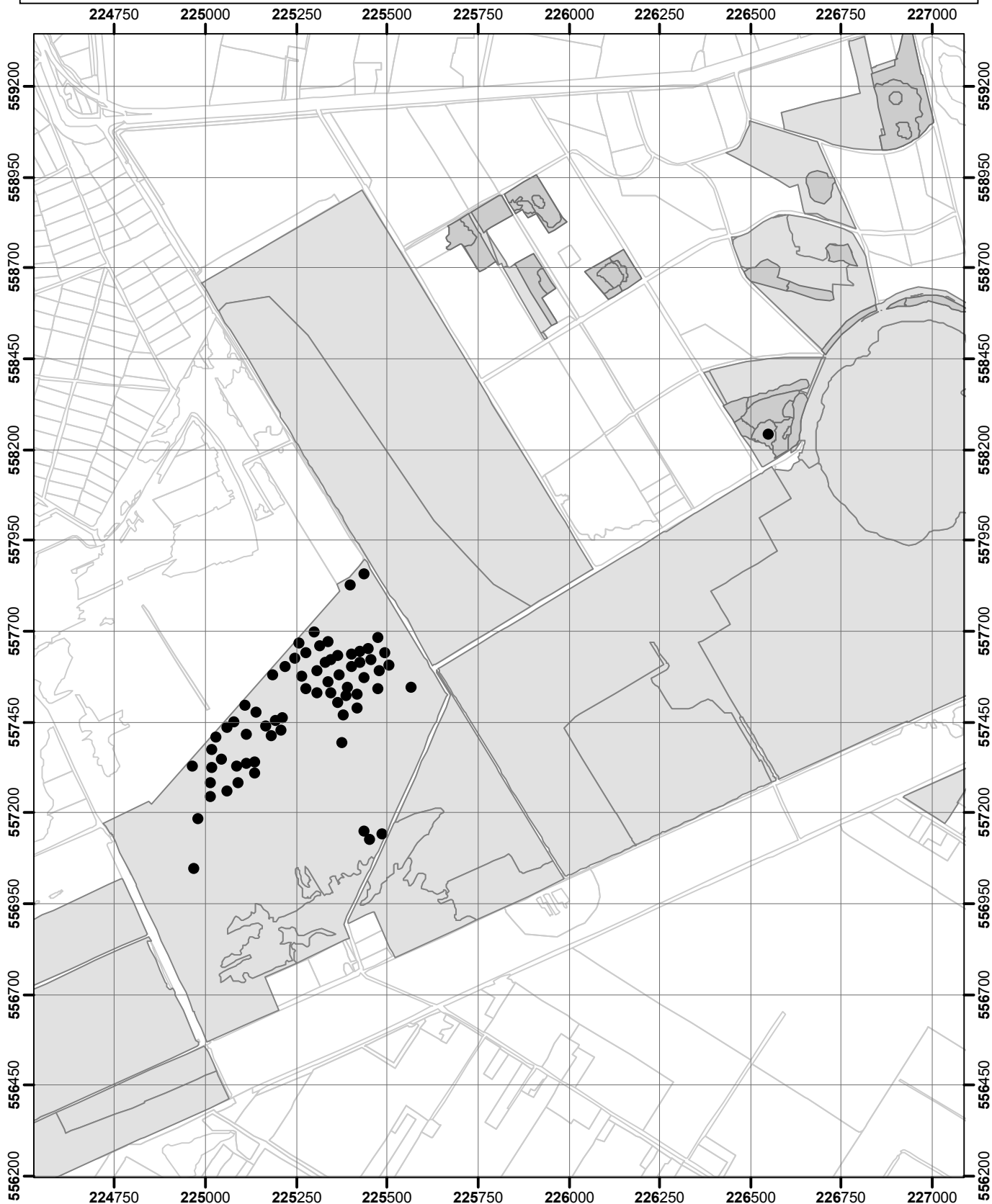
Meters

schaal 1 : 15.000



Bijlage 9. Soortverspreidingskaarten: Fochteloërveen

Zacht veenmos-Sphagnum tenellum



- puntwaarneming
- niet waargenomen
- zeldzaam (r, s)
- weinig algemeen (o, lf)
- algemeen (f, la, ld)
- zeer algemeen (a, d)
- Omgrenzing Florakartering
- Topografie

Vegetatie- en Florakartering Fochteloërveen en Norgersholt 2020

Kaartblad 7

Uitvoering: EGG consult

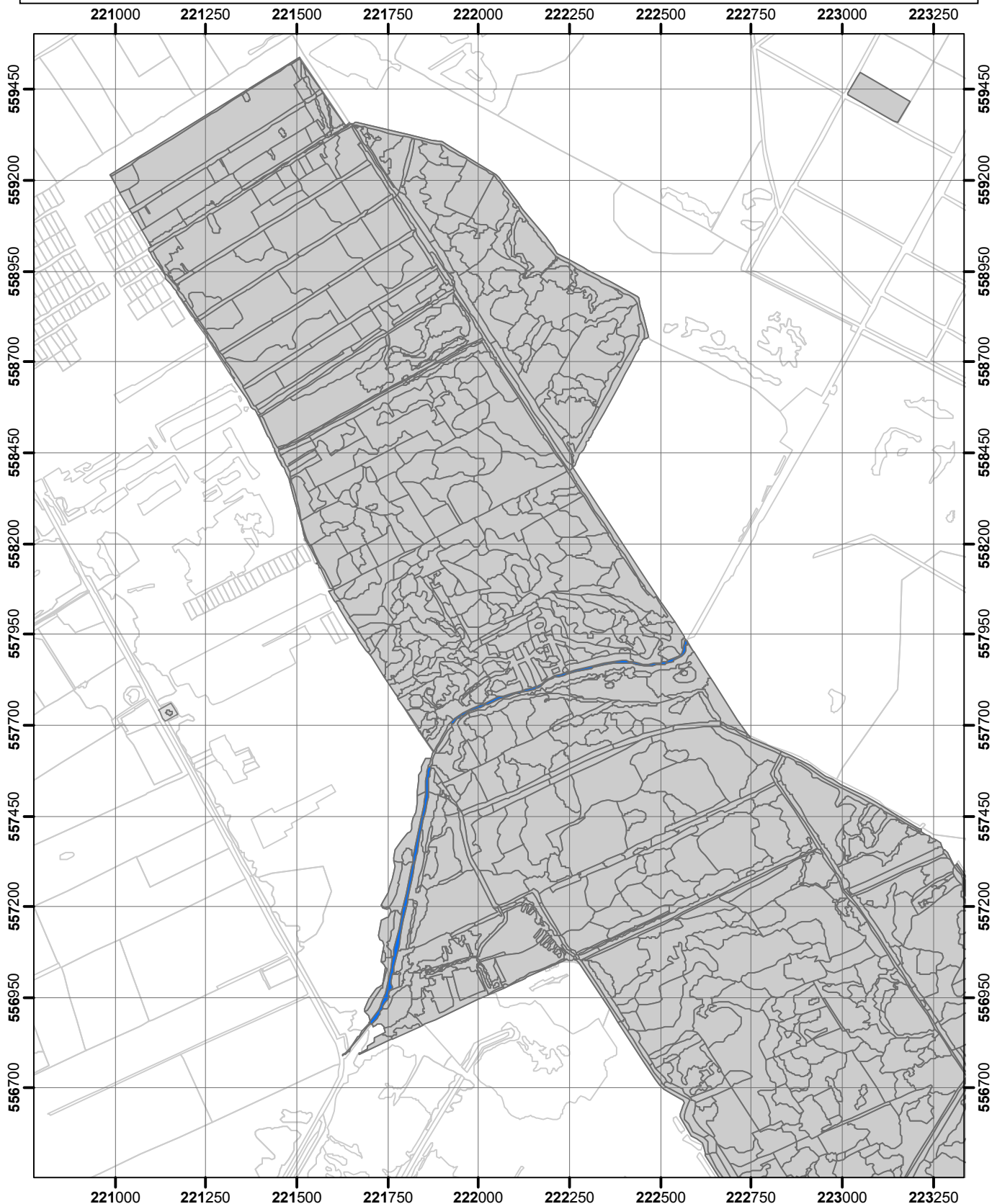
Copyright ondergrond (c)
Dienst voor kadaster en openbare registers, Apeldoorn.

0 125 250 500 750
Meters

EGG
CONSULT
schaal 1 : 15.000

Bijlage 9. Soortverspreidingskaarten: Fochteloërveen

Zilverhaver-Aira caryophyllea



- puntwaarneming
- niet waargenomen
- zeldzaam (r, s)
- weinig algemeen (o, lf)
- algemeen (f, la, ld)
- zeer algemeen (a, d)
- Omgrenzing Florakartering
- Topografie

Vegetatie- en Florakartering Fochteloërveen en Norgersholt 2020

Kaartblad 5

Uitvoering: EGG consult

Copyright ondergrond (c)
Dienst voor kadaster en openbare registers, Apeldoorn.

0 125 250 500 750

Meters

schaal 1 : 15.000



Bijlage 9. Soortverspreidingskaarten: Fochteloërveen

Zwarte appelbes-*Aronia x prunifolia*



- puntwaarneming
- niet waargenomen
- zeldzaam (r, s)
- weinig algemeen (o, lf)
- algemeen (f, la, ld)
- zeer algemeen (a, d)
- Omgrenzing Florakartering
- Topografie

Vegetatie- en Florakartering Fochteloërveen en Norgersholt 2020

Kaartblad 5

Uitvoering: EGG consult

Copyright ondergrond (c)

Dienst voor kadaster en openbare registers, Apeldoorn.

0 125 250 500 750

Meters

schaal 1 : 15.000

