

Van: [redacted]
Verzonden: maandag 3 juli 2023 10:52
Aan: [redacted]@solarproactive.nl>; [redacted]@wmd.nl
Onderwerp: RE: Locatie Beilen - zonnepark

Hallo [redacted], hieronder vind je mijn beschikbaarheid.

Met vriendelijke groet,

[redacted]
Ruimte, Energie en Wonen
Programmameider hernieuwbare energie

provincie Drenthe

+31 592 [redacted]

www.energievoordrenthe.nl

Westerbrink 1 | Postbus 122, 9400 AC Assen
[+31 592 365555](tel:+31592365555) | post@drenthe.nl
www.provincie.drenthe.nl

Volg ons op    

Dit bericht en de bijgevoegde bestanden zijn vertrouwelijk en alleen bestemd voor de geadresseerde(n).
Indien u dit bericht niet in goede staat ontvangt, waarschuw dan de afzender.

Van: [redacted]@solarproactive.nl>
Verzonden: maandag 3 juli 2023 08:58
Aan: [redacted]@drenthe.nl>
Onderwerp: FW: Locatie Beilen - zonnepark

Goedemorgen [redacted],

Zie jij kans om a) om op de laatste mail van [redacted] (zie hieronder) nog even te reageren.
Deze lukt niet meer, maar de voorkeur van [redacted] gaat ook naar volgende week; idem [redacted] van
Waterschap en b) mij nog even de gegevens van [redacted] van Gemeente Midden Drenthe te verstrekken.

Alvast dank en fijne dag.

Met vriendelijke groet / Best regards,

[redacted]
Mob: +31 (0)6 [redacted]



Van: [redacted]
Verzonden: maandag 26 juni 2023 09:42
Aan: [redacted]
CC: [redacted] @ [redacted]
Onderwerp: RE: Locatie Beilen - zonnepark

Hallo allen,

Met vriendelijke groet,

[redacted]
strategisch programmamanager



Postbus 18 M +31 611330634
9400 AA T
www.wmd.nl [redacted]@wmd.nl

Van: [redacted]@solarproactive.nl>
Verzonden: donderdag 22 juni 2023 10:10
Aan: [redacted]@wmd.nl>; [redacted]@wdodelta.nl>; [redacted]
<[redacted]@drenthe.nl>
CC: [redacted]@wmd.nl>; [redacted]@hotmail.com>;
[redacted]@ [redacted]
Onderwerp: RE: Locatie Beilen - zonnepark

Goedemorgen beste mensen,

Ik heb naast contact met [redacted], [redacted] ook contact gehad met [redacted] van de Provincie Drenthe. Zij gaf aan dat het in het integraal overleg ook belangrijk is dat er nog iemand (waarschijnlijk [redacted]) van de Gemeente Midden Drenthe aanschuift.

Dan zien jullie in de mail ook nog de namen van [redacted] en [redacted] Dit zijn de grondeigenaren.

Ik hoop dat een van deze dagen gaat lukken.
Zodra ik ook [redacted] heb gesproken, meld ik dat uiteraard.

Tot zover dank; wordt vervolgd.

Met vriendelijke groet / Best regards,

[redacted]
Mob: +31 (0)6 [redacted]



Van: [redacted]
Verzonden: maandag 19 juni 2023 10:11
Aan: [redacted]
CC: [redacted]
Onderwerp: RE: Locatie Beilen - zonnepark

Geachte [redacted], beste [redacted],

Via mijn collega [redacted] kreeg ik onderstaand bericht doorgestuurd en namens WMD gaan mijn collega [redacted] en ikzelf graag het gesprek met u aan. Kunt u een aantal data voorstellen sturen? We kunnen het gesprek hier op kantoor (Lauwers 9, Assen) voeren.

Met vriendelijke groet,

[redacted]
strategisch programmamanager



Postbus 18 M +31 [redacted]
9400 AA T
www.wmd.nl E [redacted]@wmd.nl

Van: [redacted]@solarproactive.nl>
Verzonden: donderdag 8 juni 2023 12:00
Aan: [redacted]@wmd.nl>
Onderwerp: contact

Geachte [redacted], beste [redacted]

Ik heb uw emailadres verkregen van [redacted]. Uw mobiele nummer heb ik niet, vandaar dat ik op deze manier contact met uw zoek.

Graag zou ik een afspraak met u plannen, bij u op kantoor, voor een gesprek. Wij hebben begrepen van [redacted] dat WMD een nieuw drinkwatersysteem c.q. huidige drinkwatersysteem gaat uitbreiden in de directe omgeving van Beilen. In dit proces tot zuiver drinkwater (wat voor iedereen van belang is) is ook behoefte aan energie. Wij zijn samen met [redacted] en [redacted] aan het onderzoeken of wij op hun grond eventueel een zonnepark kunnen gaan realiseren. Daarbij van alle partijen wel de nadrukkelijke wens om middels het park ook een positieve bijdrage te leveren aan de directe omgeving.

Daarbij kunnen we dus onderzoeken of dit project ook bij kan dragen aan schoon/zuiver drinkwater. De grondgebieden liggen namelijk niet ver van de "installatie".

Tevens onderzoeken wij met andere partijen, bijvoorbeeld het Waterschap naar mogelijkheden om bij te dragen aan sterke ecologische/natuurinrichting in combinatie met bijvoorbeeld een "waterbuffer" om eventueel toekomstige wateroverlast te kunnen voorkomen. Ook hiermee hopen wij op korte termijn in gesprek te kunnen gaan.

Vanzelfsprekend proberen wij ook bij te dragen aan verduurzaming middels groene stroom, (mobiele) batterij opslag en ontlasting van het stroomnet in combinatie met maatschappelijke inpassing van het zonnepark in de natuur. Kortom, energieopwekking combineren met wateropgave (inclusief drinkwater) en natuur in het beeklandschap staat centraal.

Ik hoop dat we binnenkort, uitsluitend vanuit beeldvorming, om te onderzoeken hoe processen al dan niet elkaar kunnen versterken.

[redacted] en [redacted] sluiten ook graag aan bij het gesprek. Zij geven wel aan dat indien niet alle agenda's op elkaar aansluiten wij zeker het gesprek al aan kunnen gaan.

Met vriendelijke groet / Best regards,

[redacted]

Mob: +31 (0)6 [redacted]



[Disclaimer](#)

[Disclaimer](#)

Toelichting grondslagen

In dit document kunt u secties vinden die onleesbaar zijn gemaakt. Deze informatie is achterwege gelaten op basis van de Wet open overheid (Woo). De letter die hierbij is vermeld correspondeert met de bijbehorende grondslag in onderstaand overzicht.

J Art. 5.1 lid 2 sub e

Het belang van de openbaarmaking van deze informatie weegt niet op tegen het belang van de eerbiediging van de persoonlijke levenssfeer van betrokkenen

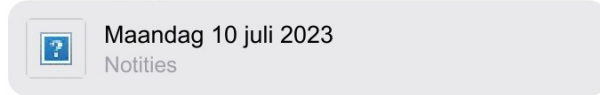
T

Valt buiten de reikwijdte van het verzoek

Van: 
Aan: 
Cc: 
Onderwerp: "Maandag 10 juli 2023"
Datum: dinsdag 27 januari 2026 16:11:19

Aantekeningen van een teamsoverleg op 10 juli 2023 met Solar proactive oa.

Open mijn gedeelde notitie:



Verstuurd vanaf mijn iPad

Maandag 10 juli 2023

J

J

Grondeigenaren.

J

J

J

J

Horizon, Solarproactive

Gemeente.

J, Gemeente Midden Drenthe.

Tender uit te schrijven.

Omgevingsvisie. Zonder toezegging te doen.

J

, stuk grond in Klateringen.

Natuurontwikkeling Meppel beekdalgebied met boer.

Mooi stuk grond, prachtig gebied. Loopt van Klatering naar N-weg

beheert. Botanisch grasland. Water, recreatie, eikenwallen. Functie laten geven voor recreatie, wandelen etc.

Energie, wateropvang, watervoorziening.

J

, bloembollen, akkerbouw. 2018 grond erbij gekocht.

Buitenpercelen, alles of niets, beperktere percelen, veenige aard, niet geschikt voor teelt. Wel andere mogelijkheden. Natuurbeheer, botanische beboering.

Waterschap interesse in waterberging, dorp beilen wat te ontlasten.

WMD Drenthe, waterwinning uit te breiden, 4, 5 miljoen kuub.

Geen aanleiding om water te infiltreren in de bodem.

Kan dit een oplossing zijn, 1 gebied meer functies inkleden.

Samen met J hierin gestapt

J

, duurzaamheid, WMD Drinkwater.

Hebben grond en belangen, drinkwater als energiegebied.

Welke percelen gaat het, hoe ligt het tov ons gebied.

Energieopgave hebben

Ontwikkeling zon op eigen gronden.

Duidelijk belang, afgebakend.

Laat het even op ons afkomen.

Zonder enige toezegging.
Samenwerking kosten drukken.

█ J, herinrichting gebied █ J

KRW, stuw N weg vispassage, 10 hectare waterberging.
Doelen liggen niet anders dan WMD.
Plek █ J Aaneensluitend.

WMD 1 miljoen kuub extra uitgewerkt, willen nog 3 miljoen extra.
Waar moet dat water vandaan komen.
Trek je de bodem droger. Teruginfiltreren.
Maand 3 op maaiveld

Wat wordt julie toekomstvisie oude vaart.

Oriëntatie beeldvorming.

Gemeente Midden Drenthe
Provincie Drenthe, █ J
Komende 3 jaar, wat gaan we met het beekdal oude vaar doen.
KRW. Wij kunnen plies

WMD. Ontginning
Provinciaal

Opgave zonneparken invullen
Wij zien bredere opgave.
Alleen toehoren kan
Gemeente schrijft tender

█ J gebiedsontwikkeling WMD
Onttrekkingsvergunning. █ J

Wordt dat toegekend.
Interessant combinatieproject.

10 hectare opvang.
Concreter maken van de opgaven.

KRW principeschets. Kun je hiervoor
2027

Toekomstvisie oude vaart.

Ondernemerskant.
Politieke kant tender er ligt.
Welke zinsnedes.

Eelerwoude.

Provincie kan en mag.

Waar kijken we naar

[redacted] J, [redacted] J

Half september. Iets concreets hebben, plan

[redacted] J. September oktober, in gesprek te gaan.

KRW. Schetslijnen.

30 juli schetsplan, praatplaat.

[redacted] J

Grondaankoper.

[redacted] J

[redacted] J @wdodelta.nl

Toelichting grondslagen

In dit document kunt u secties vinden die onleesbaar zijn gemaakt. Deze informatie is achterwege gelaten op basis van de Wet open overheid (Woo). De letter die hierbij is vermeld correspondeert met de bijbehorende grondslag in onderstaand overzicht.

J Art. 5.1 lid 2 sub e

Het belang van de openbaarmaking van deze informatie weegt niet op tegen het belang van de eerbiediging van de persoonlijke levenssfeer van betrokkenen

Vervolgatelier Wateratelier Beilen

13 juni 2024, pompstation WMD Beilen

Aanwezig:

Gemeente Midden-Drenthe: [redacted] J, [redacted] J, [redacted] J
[redacted] J

Provincie Drenthe: [redacted] J

Waterschap Drents Overijsselse Delta (WDOD): [redacted] J

Waterleidingmaatschappij Drenthe (WMD): [redacted] J, [redacted] J

Land-id: [redacted] J, [redacted] J

Afwezig:

Gemeente Midden-Drenthe: [redacted] J, [redacted] J, [redacted] J, [redacted] J
[redacted] J

[redacted] J geeft in voorstelronde aan dat de grote afwezigheid van de gemeente bij dit overleg hem stoort. Zeker omdat water in dit gebied zo'n belangrijk thema is en vraagt om betrokkenheid van gemeente.

Stand van zaken WPB:



Schets WMD/WDOD

[redacted] J, [redacted] J en [redacted] J laten een grove stiftentekening zien die in de afgelopen maanden is ontstaan tussen partijen WDOD en WMD.

- Hierin zijn meerdere ruimtelijke initiatieven en doelen samengebracht in de beekdalzone noordelijk van Beilerstroom, ten oosten van het spoor tot aan buurtschap Klatering. Deze ideëenschets is ontstaan uit meerdere sporen:



- o Daarnaast heeft er zich een particulier initiatief aangediend voor de ontwikkeling van een zonnepark in combinatie met beekdalherstel bij Klatering.





T

ACTIES:

ACTIE	ACTIEHOUDER

T

Gemeente deelt (waar mogelijk) beschikbare info over de maatschappelijke tender zonne-energie

T

T

Toelichting grondslagen

In dit document kunt u secties vinden die onleesbaar zijn gemaakt. Deze informatie is achterwege gelaten op basis van de Wet open overheid (Woo). De letter die hierbij is vermeld correspondeert met de bijbehorende grondslag in onderstaand overzicht.

J Art. 5.1 lid 2 sub e

Het belang van de openbaarmaking van deze informatie weegt niet op tegen het belang van de eerbiediging van de persoonlijke levenssfeer van betrokkenen

T

Valt buiten de reikwijdte van het verzoek

[REDACTED]

[REDACTED]

[REDACTED]

[REDACTED]

Agenda 7 november

Tender zonneparken Midden-Drenthe

Is hier een stand van zaken over te delen? Wij zijn benaderd door 2 initiatieven in/rond beekdal. Bij beide partijen aangegeven: *“De provincie heeft regels om de beekdalen vrij te houden van kapitaalintensieve functies. Als echter in overleg met het waterschap blijkt dat de aanleg niet is strijd is met de opvang van water bij veel neerslag, dan ligt er wat dat betreft geen blokkade. Verder ligt de afweging bij de gemeente en zal de provincie indien nodig reageren op een ruimtelijk plan van de gemeente.”*



Toelichting grondslagen

In dit document kunt u secties vinden die onleesbaar zijn gemaakt. Deze informatie is achterwege gelaten op basis van de Wet open overheid (Woo). De letter die hierbij is vermeld correspondeert met de bijbehorende grondslag in onderstaand overzicht.

J Art. 5.1 lid 2 sub e

Het belang van de openbaarmaking van deze informatie weegt niet op tegen het belang van de eerbiediging van de persoonlijke levenssfeer van betrokkenen

T

Valt buiten de reikwijdte van het verzoek

Van: [redacted]@drenthe.nl>

Verzonden: dinsdag 2 december 2025 15:46

Aan: PostbusGS-stukken <postbusgs-stukken@drenthe.nl>

CC: Boris Pents <[redacted]@drenthe.nl>; [redacted]@drenthe.nl>; [redacted]@drenthe.nl>

Onderwerp: agendering brief gemeente Midden Drenthe betreffende zonnepark Klatering

Hallo,

Ik wou de brief aan de gemeente Midden Drenthe betreffende zonnepark Klatering graag agenderen voor de GS vergadering van 9 december. Dit is besproken in poho van Dekken.

Met vriendelijke groet,

[redacted]
Team Ruimte, Energie en Wonen
Projectregisseur hernieuwbare energie

provincie Drenthe

+31 [redacted]
werkdagen: ma,di, do, vr

Westerbrink 1 | Postbus 122, 9400 AC Assen
[+31 592 365555](tel:+31592365555) | post@drenthe.nl
www.provincie.drenthe.nl

Volg ons op     

Dit bericht en de bijgevoegde bestanden zijn vertrouwelijk en alleen bestemd voor de geadresseerde(n).
Indien u dit bericht niet in goede staat ontvangt, waarschuw dan de afzender.

Agendapunt voor de vergadering van Gedeputeerde Staten van Drenthe

GS-stuk

Algemene gegevens		Themamanager
Opsteller	[REDACTED], tst. 5773	Boris Pents
Thema	Energie	
Datum	2 december 2025	<i>Paraaf en advies</i> Akkoordstuk
Uiterste behandeldatum in GS: 9 december 2025 Toelichting: In verband met bespreking thema in gemeenteraad van Midden-Drenthe.		
Verwijzing naar programma begroting		Akkoord portefeuillehouder
6: Energie		Bart van Dekken
Intern voorbereid met		Akkoord provinciesecretaris
1.		Wim Brenkman
Archivering		Communicatie
Soort overeenkomst:	Niet van toepassing	<i>Openbaar:</i> Nee
Datum:	Registratienummer:	<i>Persbericht:</i> Nee
	nr.	<i>Bekendmaking:</i> Niet van toepassing
	nr.	

Onderwerp

Brief aan wethouder Schipper

Advies

In te stemmen met het verzenden van bijgevoegde brief aan wethouder Schipper van de gemeente Midden-Drenthe.

Beslissing GS

Inleiding

a. Algemeen

Vanuit wethouder Schipper van de gemeente Midden-Drenthe is het verzoek binnengekomen om middels een brief het in Drenthe gevoerde proces naar aanleiding van het bestuursakkoord voorkeursvolgorde zon toe te lichten. In de gemeenteraad zijn hier vragen over gesteld naar aanleiding van een project voor een zonnepark nabij het buurtschap Klatering. Met de brief geeft het college inzicht in hoe dit proces in Drenthe verlopen is en hoe dit afgestemd is met de gemeente Midden-Drenthe.

b. Europese aspecten

Niet van toepassing

c. Economie/werkgelegenheid

Niet van toepassing

d. Participatie

Niet van toepassing

Advies

In te stemmen met het verzenden van bijgevoegde brief aan wethouder Schipper van de gemeente Midden-Drenthe.

Beleidsopgave uit de begroting

6: Energie

Argumenten

1.1 De gemeente Midden-Drenthe heeft een resterende opgave voor haar zon op land doelstellingen vanuit de Regionale Energiestrategie Drenthe (RES 1.0). Voor de vergunningverlening voor zonneparken is de gemeente het bevoegde gezag. Als provincie toetsen wij of de zonneparken voldoen aan de gestelde regels in de provinciale omgevingsverordening (POV). In deze regels zijn voorwaarden voor meervoudig ruimtegebruik opgenomen, is gesteld dat zonneparken voor een maximumperiode van 25 jaar vergund mogen worden en is er per gemeente een maximum aan hectares zonneparken per gemeente vastgesteld. Zonnepark Klatering past binnen de resterende opgave voor zon op land van de gemeente Midden-Drenthe en binnen het maximum aan hectares zonneparken zoals vastgelegd in de POV.

1.2 In 2023 is in een bestuursakkoord voorkeursvolgorde zon gesloten tussen Rijk, netbeheerders, provincies en gemeenten. Het Rijk wil dat er terughoudend wordt omgegaan met zonneparken op landbouw- en natuurgrond, geeft strikte voorwaarden voor meervoudig ruimtegebruik indien dit wel gebeurt en biedt daarbij ruimte voor het behalen van de gemaakte Regionale Energie Strategie doelstellingen voor zon op land (RES). Provincies zouden de afspraken bestuderen en waar nodig de provinciale verordening aanpassen. In de gemeenteraad in Midden-Drenthe is de wethouder bevraagd over hoe hij met de provincie heeft afgestemd over de RES-opgave voor zon op land in de gemeente Midden-Drenthe in het proces van het bestuursakkoord voorkeursvolgorde zon. Omdat dit een proces

Beleidsbrief

aan Gedeputeerde Staten van Drenthe 2

is waar de provincie Drenthe de regie had, vraagt wethouder Schipper om een toelichting vanuit de provincie. In bijgevoegde brief wordt toegelicht hoe dit proces in Drenthe verlopen is en wat hiervan de uitkomst was.

Tijdsplanning

Niet van toepassing

Financiën

Niet van toepassing

Bijlagen

Brief 'Zonnepark Klatering'

Risico's

Niet van toepassing

Kanttekeningen vanuit de organisatie

Niet van toepassing

PB

Thema:

Energie

Thema: Energie

Opsteller:

Paraaf Themamanager

Paraaf directeur

Paraaf

Registreren

Kenmerk

Mandaat

Datum

Datum

Trefwoord

Afschrift aan

Aanwijzingen voor verzending

Ingekomen

Verzonden

Aan:

Gemeente Midden Drenthe, Wethouder Jan Schipper
Raadhuisplein 1
9411 NB Beilen

Assen, 27 november 2025

Ons kenmerk

Behandeld door (0592)

Uw kenmerk

Onderwerp: Zonnepark Klatering

Geachte heer Schipper,

In deze brief geven wij u een procesbeschrijving van de uitwerking van de voorkeursvolgorde zon in Drenthe en de gesprekken die er tussen gemeente Midden-Drenthe en de provincie Drenthe over dit thema zijn gevoerd.

In 2023 is in een bestuursakkoord voorkeursvolgorde zon gesloten tussen Rijk, netbeheerders, provincies en gemeenten. Het Rijk wil dat er terughoudend wordt omgegaan met zonneparken op landbouw- en natuurground, geeft strikte voorwaarden voor meervoudig ruimtegebruik indien dit wel gebeurt en biedt daarbij ruimte voor het behalen van de gemaakte Regionale Energie Strategie





doelstellingen voor zon op land (RES). Provincies zouden de afspraken bestuderen en waar nodig de provinciale verordening aanpassen. In Drenthe is dit in overleg gebeurd met gemeenten, waaronder gemeente Midden-Drenthe. Zowel ambtelijk als bestuurlijk is verkend wat de voorkeursvolgorde toevoegd aan de al bestaande voorwaarden zoals geformuleerd in de provinciale omgevingsverordening en hoe het akkoord het beste toegepast kan worden in onze bestaande regels voor zonneparken. Daarbij is vanuit de provincie Drenthe met de gemeente Midden-Drenthe ook besproken of het gewenst is om gebruik te maken van de ruimte die het bestuursakkoord biedt voor al gemaakte RES-afspraken en hoe dit opgenomen kan worden in de verordening.

De provincie Drenthe heeft uiteindelijk geconcludeerd dat de bestaande Provinciale Omgevingsverordening (POV) voldoende waarborgen biedt om zorgvuldig met het landschap en ook terughoudend met landbouwgrond om te gaan. In de POV is onder meer een maximering opgenomen voor het aantal hectare aan zonnepark per gemeente, gebaseerd op de gemaakte RES-afspraken. Daarnaast wordt er gestuurd op meervoudig ruimtegebruik. Tot slot mogen zonneparken alleen tijdelijk vergund worden volgens de POV. Er werd daarom geen aanleiding gezien om de POV verder te wijzigen. De door de gemeente verleende vergunningen voor zonneparken in Midden-Drenthe worden door de provincie getoetst aan de voorwaarden in de POV en provinciale ruimtelijke belangen. Waarbij we constateren dat er binnen de in de POV gestelde maximale hectares voor zon op land nog ruimte is in Midden-Drenthe.

Wij hopen u hiermee van voldoende informatie te hebben voorzien,

Namens het college van Gedeputeerde Staten,

Gedeputeerde Bart van Dekken

Toelichting grondslagen

In dit document kunt u secties vinden die onleesbaar zijn gemaakt. Deze informatie is achterwege gelaten op basis van de Wet open overheid (Woo). De letter die hierbij is vermeld correspondeert met de bijbehorende grondslag in onderstaand overzicht.

J Art. 5.1 lid 2 sub e

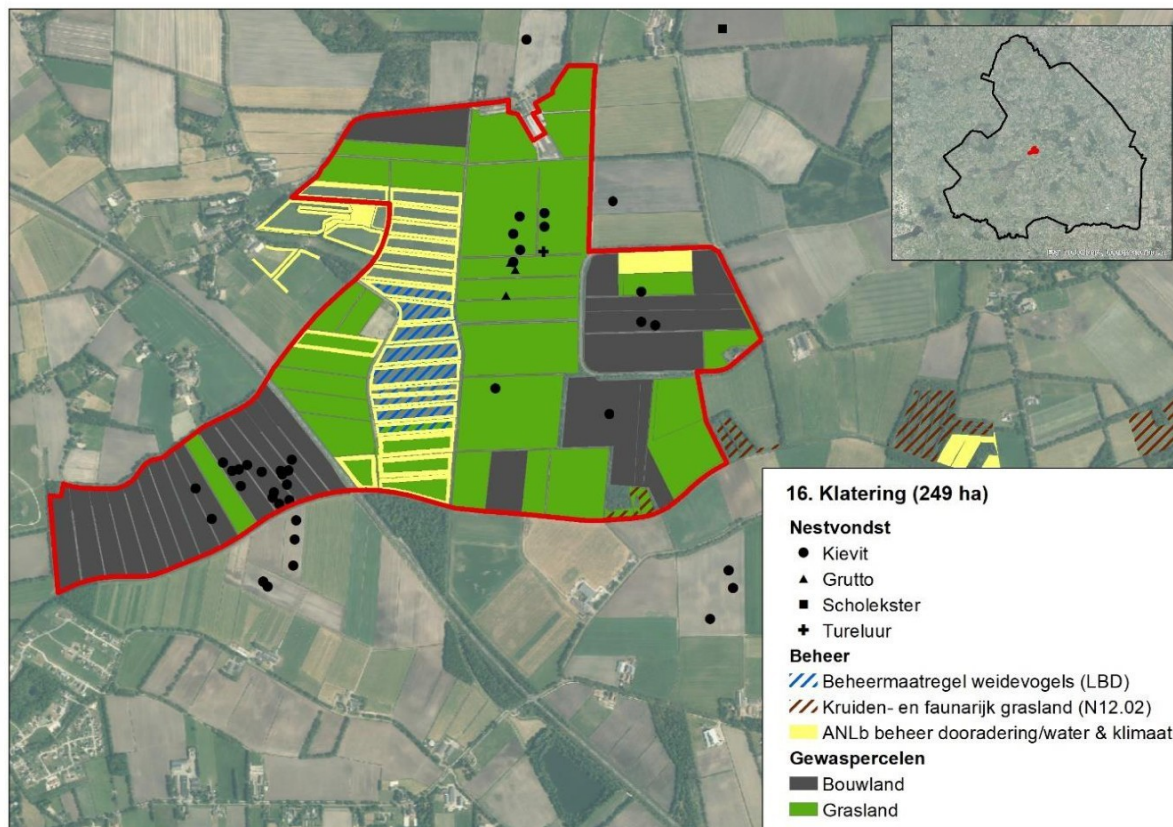
Het belang van de openbaarmaking van deze informatie weegt niet op tegen het belang van de eerbiediging van de persoonlijke levenssfeer van betrokkenen

T

Valt buiten de reikwijdte van het verzoek

Gebiedsscan Klatering

Gebied 16



Figuur 1: Weidevogelgebied 16 Klatering, met daarin weergegeven de in 2023 gevonden weidevogelnesten (zie ook tabel 1) en uitgevoerde beheermaatregelen.

Het weidevogelgebied Klatering beslaat een oppervlakte van 249 hectare en ligt ten (zuid)oosten van Klatering. Het gebied bestaat grotendeels uit grasland (121 ha), maar met name in het westelijke en oostelijke deel is ook veel bouwland (79 ha) aanwezig. Met uitzondering van het oostelijke deel van het gebied, waar veel singels aanwezig zijn, is het gebied open te noemen. Het gebied wordt doorsneden door de N381 en is het Natuurbeheerplan begrensd als 'dooradering'. De gemiddelde voorjaarsgrondwaterstand in het gebied varieert over het gebied, maar ligt grotendeels tussen de 40-100 centimeter onder het maaiveld¹.

Weidevogelgebied Klatering is als broedgebied met name van belang voor de kievit, maar ook grutto, wulp, tureluur en scholekster komen in lage aantallen in het gebied tot broeden. Op basis van het aantal nestvondsten lijkt de kievit in het gebied af te nemen. De gemiddelde nestoverleving is met 0.38² (2021-2023) laag te noemen.

Maatregelen te verbetering van het biotoop, in de vorm van plasdras, grasland met een uitgestelde maaidatum en voorweiden, zijn alleen uitgevoerd in het centrale deel van het gebied. De plasdras is na 2023 uit beheer genomen. In 2022 en 2023 is rond de percelen met weidevogelbeheer een vossenwerend raster geplaatst, daarnaast is het in 2022 gevonden wulpennest door de vrijwilligergroep van een raster voorzien³. In sommige jaren worden specifieke beheermaatregelen voor de kievit uitgevoerd, bijvoorbeeld in de vorm van uitgestelde bewerkingen op bouwland. In het centrale deel van het gebied zijn binnen het ANLb beheerovereenkomsten afgesloten, gericht op botanische randen.

¹ Kaartportaal.drenthe.nl; gemiddelde voorjaars grondwaterstand

² Cumulatief voor de soorten Kievit, Scholekster, Tureluur en Wulp. Bron Versluijs, M, & R. de Jong, 2024. Evaluatie boerenlandvogels 2021-2023. Inzicht in weidevogelbeheer in Drenthe. A&W-rapport 23-245.

³ Bron: Grauwe Kiekendief - Kenniscentrum Akkervogels & Landschapsbeheer Drenthe

In het gebied zijn circa negen weidevogelbeschermers actief (DR25 Zwiggelte in oostelijk deel, DR17 Beilen in westelijk deel), evenals een jagerscombinatie bestaand uit circa zeven personen. De weidevogelbeschermers hebben goed contact met de betrokken boeren en voeren de bescherming uit onder de coördinatie van Landschapsbeheer Drenthe.

Het predatorenbeheer is de afgelopen jaren uitgevoerd op basis van een provinciaal toestemmingsbesluit, kunstbouwen voor de vos zijn in het gebied niet bekend. Vanuit de vrijwilligers vindt sinds enkele jaren actieve monitoring van predatoren plaats met behulp van wildcamera's op strategische plaatsen, waaruit blijkt dat naast de vos ook veel dassen in het gebied aanwezig zijn. In de directe omgeving van het gebied zijn zeker drie dassenburchten aanwezig, de verwachting is dan ook dat de soort een wezenlijke impact heeft op de weidevogels in het gebied. De kaarten in bijlage 2 geven een indruk van de verspreiding van enkele overige predatoren van nesten en kuikens.

Tabel 1: Kwantitatieve data Klatering

	2021	2022	2023
Beheer maatregelen			
Grasland	137	138	121
Bouwland	88	87	79
Beheermaatregelen weidevogels			
Grasland met rustperiode (A01)	15,4 ha	16,5 ha	16,4 ha
Plasdras (A03)	ha	0,6 ha	0,6 ha
Hulp voor de kievit (braakstrook/uitgestelde bewerkingen)	0 ha	2,2 ha	0 ha
Hulp voor de wulp (raster rond nest)	0 stuks	1 stuks	0 stuks
Predatoren rasters gebieden	0 km	16,5 ha	16,6 ha
Predatorenbeheer			
Vos (binnen 3 km)	26	16	8
Zwarte kraai	0	0	0
Monitoring (Nesten)			
Kievit	65	42	28
Scholekster	1	2	0
Grutto	2	3	3
Wulp	0	1	0
Tureluur	2	1	1

Aanbevelingen

Vanwege het na 2023 uit beheer nemen van de plasdras, die van meerwaarde was voor weidevogels in het gebied, is het wenselijk een nieuwe plasdras met omliggend beheer te realiseren. Daarnaast is het gezien de lage nestoverleving wenselijk om het predatorenbeheer daar waar mogelijk te optimaliseren. De ligging van het gebied binnen de begrenzing 'dooradering' biedt naar verwachting mogelijkheden voor het afsluiten van extra randenbeheer, waar ook weidevogels van kunnen profiteren.

Behalve voor de soorten waar deze gebiedsscan zich op richt, heeft met name het oostelijke deel van het gebied ook potentie voor een soort als de Patrijs. Vanuit het gebied bestaat de wens om ook deze kansen verder te benutten.

Disclaimer

Deze gebiedsscan heeft alleen betrekking op Kievit, scholekster, grutto, wulp en tureluur.

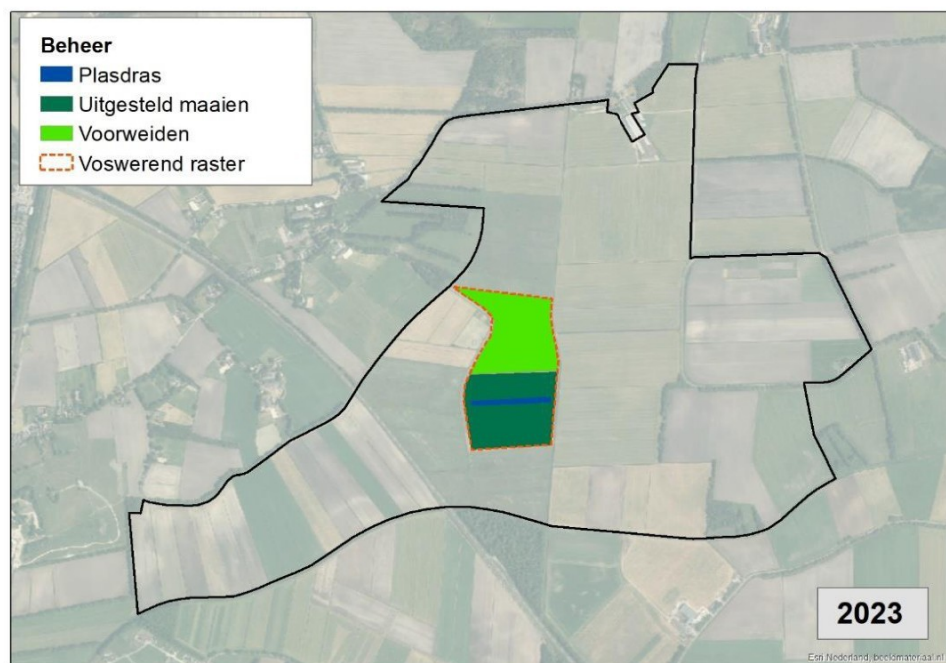
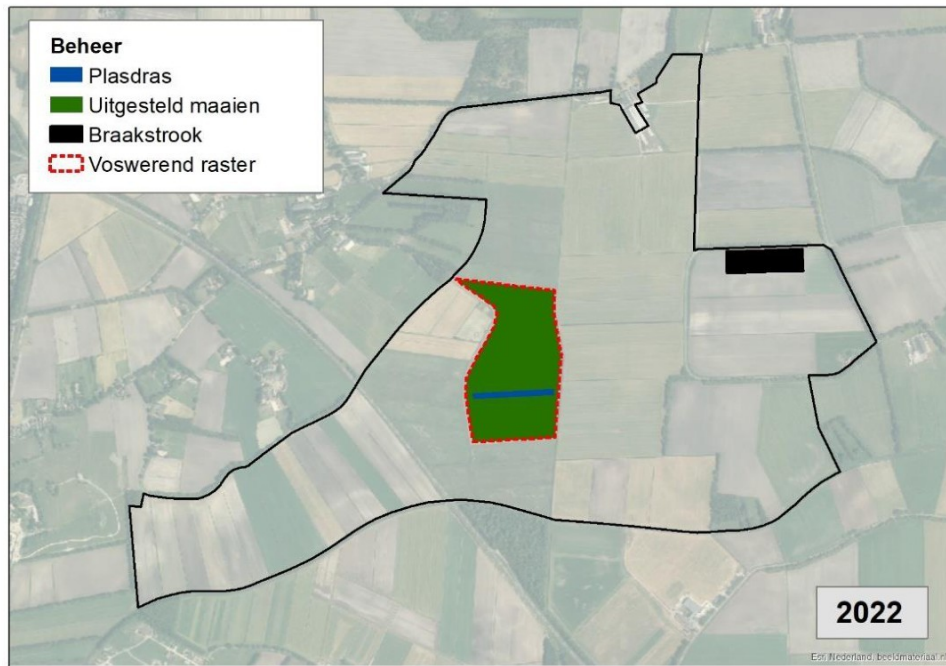
Het aantal gevonden nesten geeft alleen een indicatie van de populatieontwikkeling. Zo wordt in gebieden met beheer niet gezocht naar nesten en kan de inspanning van vrijwilligers door de jaren heen verschillen. Ook BMP- en BTS-gegevens moeten met grote voorzichtigheid geïnterpreteerd worden. Dit omdat jaarlijks getelde oppervlaktes per cluster kunnen variëren, waardoor de aantallen tussen jaren niet altijd direct vergeleken kunnen worden.

Ook waarnemingen van predatoren zijn niet op een gestandaardiseerde wijze verzameld en geven vaak slechts een indruk van de situatie. In 2022 in drie gebieden in Drenthe uitgevoerd predatieonderzoek met camera's toonde aan dat de vos in deze gebieden veruit de belangrijkste predator van nesten was, gevolgd door steenmarter, zwarte kraai en das.

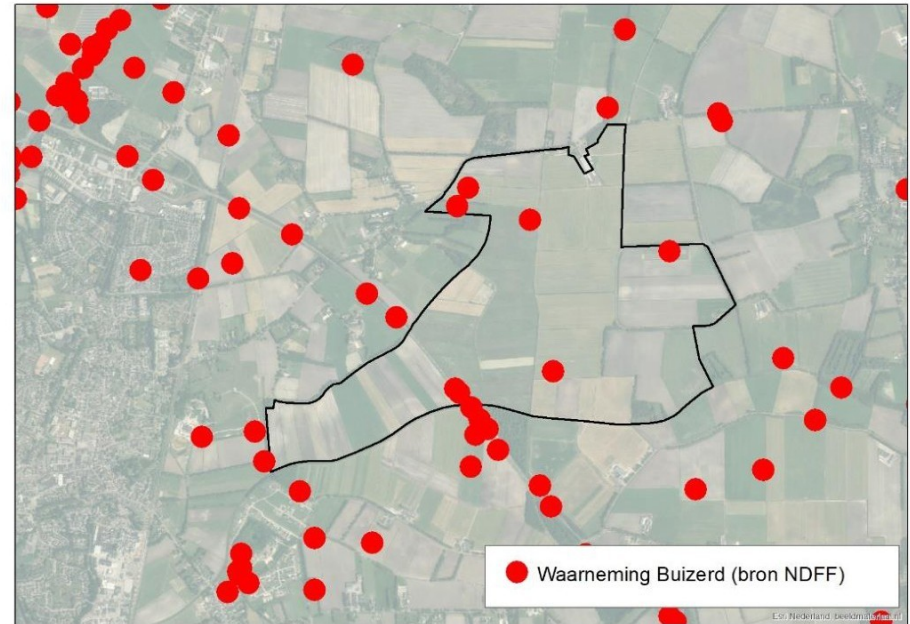
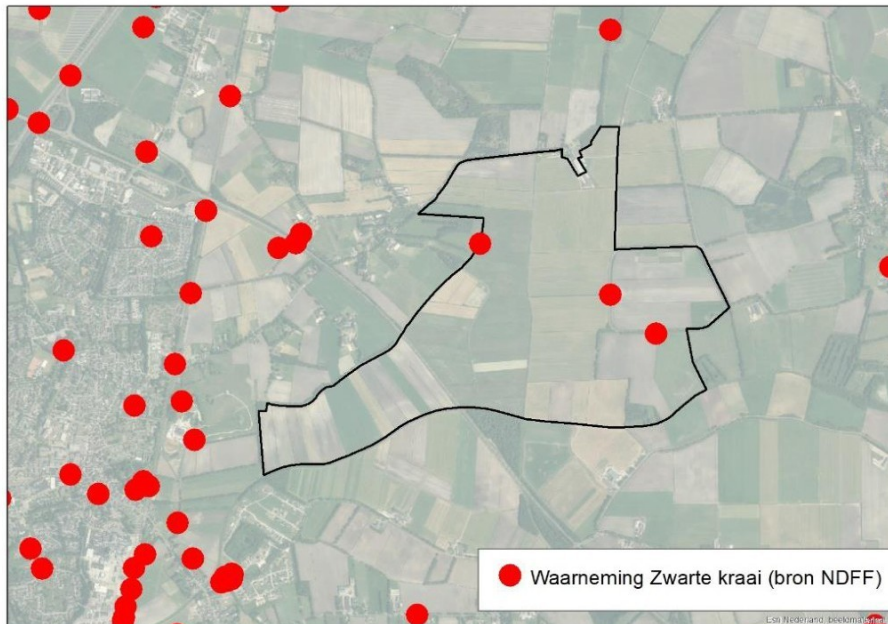
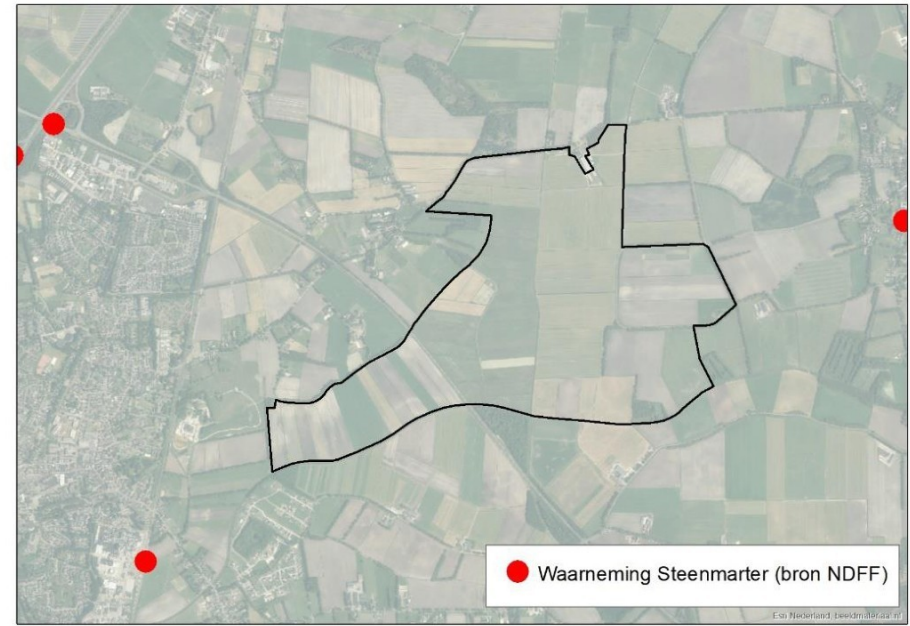
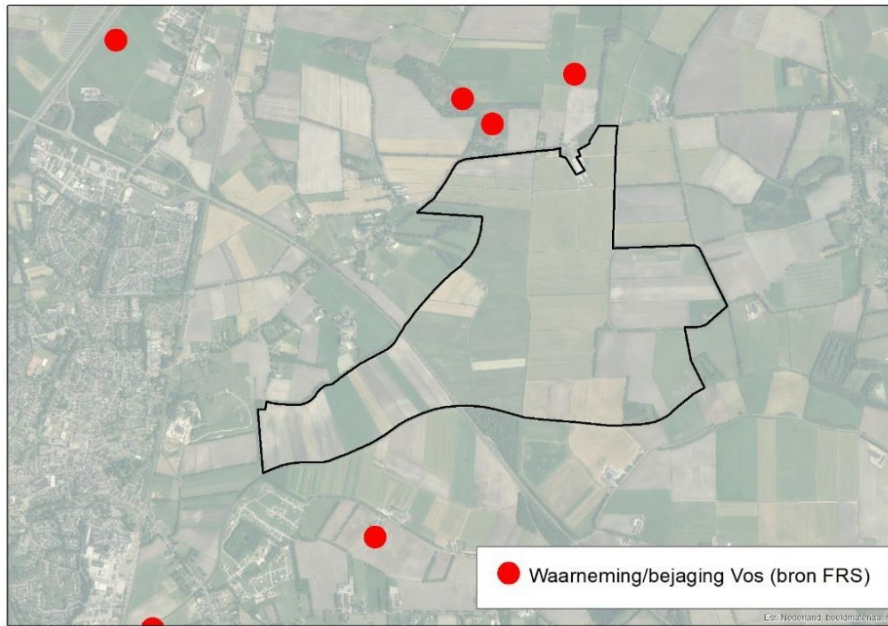
De in bijlage 2 opgenomen kaarten zijn m.u.v. vos, gebaseerd op data vanuit de NDFF. Hierbij zijn polygonen geconverteerd naar stippen en meerdere waarnemingen/stippen kunnen betrekking op één exemplaar. De kaarten geven dan ook niet meer dan een beeld van de aan- of afwezigheid van een soort in het gebied.

De aanbevelingen zijn gebaseerd op beschikbare data en gesprekken met lokale deskundigen.

Bijlage 1. Beheer in de jaren 2021-2023



Bijlage 2. Waarnemingen enkele predatoren 2021-2023





FW: uitslag maatschappelijke tender zonneparken in Midden-Drenthe

Van: [J]@drenthe.nl>

Verzonden: dinsdag 6 mei 2025 17:08

Aan: [J]@drenthe.nl>; [J]@drenthe.nl>

Onderwerp: FW: uitslag maatschappelijke tender zonneparken in Midden-Drenthe

Ter info

Met vriendelijke groet,

[J]

Team Ruimte, Energie en Wonen
Projectregisseur hernieuwbare energie

provincie Drenthe

+31 592 [J]
werkdagen: ma,di, do, vr

Westerbrink 1 | Postbus 122, 9400 AC Assen
[+31 592 365555](tel:+31592365555) | post@drenthe.nl
www.provincie.drenthe.nl

Volg ons op     

Dit bericht en de bijgevoegde bestanden zijn vertrouwelijk en alleen bestemd voor de geadresseerde(n).
Indien u dit bericht niet in goede staat ontvangt, waarschuw dan de afzender.

From: [J]@middendrenthe.nl>

Sent: dinsdag 6 mei 2025 17:01

To: [J]@drenthe.nl>

Subject: FW: uitslag maatschappelijke tender zonneparken in Midden-Drenthe

Hey [J],

Hierbij!

Groeten, [redacted]

Van: [redacted]

Verzonden: dinsdag 6 mei 2025 16:34

Aan: [redacted]@middendrenthe.nl>

Onderwerp: uitslag maatschappelijke tender zonneparken in Midden-Drenthe

Beste deelnemer van de maatschappelijke tender,

Vanmiddag heeft het college van B&W van gemeente Midden-Drenthe ingestemd met het advies van de beoordelingscommissie. De voorkeursvolgorde maakt onderdeel uit van het advies. De beoordelingscommissie heeft heel zorgvuldig de plannen beoordeeld aan de hand van het beleidskader. Dit leverde leerzame gesprekken en discussies op. We hebben beoordelingsformulieren gemaakt waarin de commissie de score met motivatie heeft genoteerd.

Alle stukken zijn openbaar. Daarom heb ik alle beoordelingsformulieren in één document meegestuurd. Ik heb het advies van de beoordelingscommissie ook meegestuurd. Een formele afhandeling volgt nog. Iedere deelnemer ontvangt nog een formeel bericht van afwijzing of toezegging van het vooroverleg/ principeverzoek. Voor de projecten bovenin de voorkeursvolgorde kan dit even duren. We willen eerst de gesprekken voeren met de deelnemers bovenin de lijst. Wanneer duidelijk wordt welke plannen doorgaan, kunnen we het geheel afronden.

Let wel: Dit is geen formele aanbesteding, maar een maatschappelijke tender. Bij afwijzing van een vooroverleg kan geen bezwaar worden ingediend.

De voorkeursvolgorde bepaalt niet per se welke plannen worden uitgevoerd. Zie ook het advies van de beoordelingscommissie. Uiteindelijk moeten de projecten optellen tot de gewenste opbrengst.

Helaas moeten we veel deelnemers teleurstellen. We hebben 17 plannen ontvangen en, zoals het nu lijkt, hebben we daar 3 van nodig. Mede namens het college wil ik je toch heel erg bedanken voor jouw deelname.

Ik verwacht dat er wel vragen ontstaan naar aanleiding van het advies van de beoordelingscommissie. Vragen stellen mag natuurlijk altijd. Ik ga echter niet in discussie over de scores en de uitkomst van de maatschappelijke tender. Dit staat vast.

Eventuele vragen zie ik graag per e-mail tegemoet. Deze probeer ik zo snel mogelijk te beantwoorden.

Met de deelnemers waarvan hun plan in de top 4 van de voorkeursvolgorde staat, neem ik zo snel mogelijk contact op om een eerste gesprek in te plannen.

Met vriendelijke groet,

[redacted]

Projectleider duurzaamheid



Werkdagen: maandag, dinsdag, woensdag, donderdag.

Tel. (05[redacted])

Bezoekadres: Raadhuisplein 1, 9411NB Beilen

Postadres: Postbus 24, 9410AA Beilen

Internet: www.middendrenthe.nl

Toelichting grondslagen

In dit document kunt u secties vinden die onleesbaar zijn gemaakt. Deze informatie is achterwege gelaten op basis van de Wet open overheid (Woo). De letter die hierbij is vermeld correspondeert met de bijbehorende grondslag in onderstaand overzicht.

J Art. 5.1 lid 2 sub e

Het belang van de openbaarmaking van deze informatie weegt niet op tegen het belang van de eerbiediging van de persoonlijke levenssfeer van betrokkenen

T

Valt buiten de reikwijdte van het verzoek

Van: "[REDACTED]"
Verzonden: woensdag 1 oktober 2025 14:41
Aan: "[REDACTED]"@middendrenthe.nl>
Onderwerp: FW: tekstje weidevogels

Ik kreeg deze aanvulling nog van [REDACTED]

In het verleden was het gebied opgenomen in de begrenzing van subsidie voor het agrarisch natuurbeheer voor weidevogels. Per 2016 is het gebied niet meer begrensd omdat er nog onvoldoende actuele waarden aanwezig waren om voor begrenzing in aanmerking te komen voor het agrarisch natuur- en landschapsbeheer (ANLb). Om toch nog enige vorm van biotoopmaatregelen mogelijk te maken kan pleksgewijs worden ingezet via een flexibele maatwerkregeling van het Ermberaad (provinciale financiering).

Met vriendelijke groet,

[REDACTED]
Team Ruimte, Energie en Wonen
Projectregisseur hernieuwbare energie

provincie Drenthe

+31 592 [REDACTED]
werkdagen: ma,di, do, vr

Westerbrink 1 | Postbus 122, 9400 AC Assen
+31 592 365555 | post@drenthe.nl
www.provincie.drenthe.nl

Volg ons op     

Dit bericht en de bijgevoegde bestanden zijn vertrouwelijk en alleen bestemd voor de geadresseerde(n).
Indien u dit bericht niet in goede staat ontvangt, waarschuw dan de afzender.

Van: [REDACTED]
Verzonden: woensdag 1 oktober 2025 12:48
Aan: "[REDACTED]"@middendrenthe.nl>
Onderwerp: tekstje weidevogels

Hey [REDACTED],

Het gebied bij Klateringen is op dit moment niet aangewezen als weidevogel leefgebied in de provinciale omgevingsverordening. Het is niet beoordeeld als gebied met voldoende toekomstige potentie voor levensvatbare populaties aan weidevogels. Provinciaal weidevogel beleid vormt daarmee geen belemmering voor de ontwikkeling van een zonnepark.

Dit betekent niet dat er geen waarden zijn in het gebied op het gebied van weidevogels. In het verleden was het gebied wel als leefgebied voor weidevogels aangewezen en op dit moment wijst monitoring aan dat er nog wel degelijk weidevogels in het gebied broeden. Echter wordt vanwege de kenmerken van het gebied en de stand van de actuele weidevogel populatie als onvoldoende beschouwd om het gebied aan te wijzen als leefgebied.

Vanwege de weidevogel waarden die er in het gebied aanwezig zijn, wordt er wel subsidie verleend voor bijvoorbeeld monitoring en beheer.

Met vriendelijke groet,

[REDACTED]
Team Ruimte, Energie en Wonen
Projectregisseur hernieuwbare energie

provincie Drenthe

+31 592 [REDACTED]
werkdagen: ma,di, do, vr

Westerbrink 1 | Postbus 122, 9400 AC Assen
[+31 592 365555 | post@drenthe.nl](mailto:post@drenthe.nl)
www.provincie.drenthe.nl

Volg ons op



Dit bericht en de bijgevoegde bestanden zijn vertrouwelijk en alleen bestemd voor de geadresseerde(n).
Indien u dit bericht niet in goede staat ontvangt, waarschuw dan de afzender.

Toelichting grondslagen

In dit document kunt u secties vinden die onleesbaar zijn gemaakt. Deze informatie is achterwege gelaten op basis van de Wet open overheid (Woo). De letter die hierbij is vermeld correspondeert met de bijbehorende grondslag in onderstaand overzicht.

J Art. 5.1 lid 2 sub e

Het belang van de openbaarmaking van deze informatie weegt niet op tegen het belang van de eerbiediging van de persoonlijke levenssfeer van betrokkenen

Van: [redacted]
Aan: [redacted]
Onderwerp: Re: concept tekstje gemeente Midden Drenthe
Datum: woensdag 1 oktober 2025 13:33:23
Bijlagen: [image001.png](#)
[image002.png](#)
[image003.png](#)
[image004.png](#)
[image005.png](#)
[image006.png](#)

Je kunt idd verwijzen naar het natuurheerplan en de bijbehorende kaart in ons kaartportaal. Verder akkoord.
Groet [redacted]
Verstuurd vanaf mijn iPhone

Op 1 okt 2025 om 11:49 heeft [redacted] [redacted]@drenthe.nl> het volgende geschreven:

Hallo [redacted],

Zou jij ook kunnen reageren op het voorstel?

Er wordt volgens mij niet alleen subsidie verleend aan de monitoring maar ook aan het beheren van het gebied ten behoeve van weidevogels. Klopt dit [redacted]

Ik weet ook niet of je moet aangeven dat het faunabeheerplan niet ambtelijk wordt ondersteund. Misschien dat dit niet correspondeert met het huidige beleid.

Verder geen opmerkingen op de tekst.

Met vriendelijke groet,

[redacted]
Thema natuur

[<image001.png>](#)

+31 592 [redacted]
werkdagen: Ma, di, woe, do

Westerbrink 1 | Postbus 122, 9400 AC Assen
[+31 592 365555](tel:+31592365555) | post@drenthe.nl
www.provincie.drenthe.nl

Volg ons op [<image002.png>](#) [<image003.png>](#) [<image004.png>](#) [<image005.png>](#) [<image006.png>](#)

Dit bericht en de bijgevoegde bestanden zijn vertrouwelijk en alleen bestemd voor de geadresseerde(n).
Indien u dit bericht niet in goede staat ontvangt, waarschuw dan de afzender.

Van: [redacted]@drenthe.nl>
Verzonden: woensdag 1 oktober 2025 11:07
Aan: [redacted]@drenthe.nl>; [redacted]@drenthe.nl>
Onderwerp: concept tekstje gemeente Midden Drenthe

Hallo [redacted] en [redacted],

Hierbij een voorstel voor antwoord aan de gemeente Midden Drenthe.

Afgestemd met [redacted] om het op het huidige beleid te focussen. Dat is wat leidend is in de beoordeling.
Lezen jullie even mee en verbeter vooral de tekst waar nodig (en dit is ongetwijfeld nodig ;-)

Het gebied bij Klateringen is op dit moment niet aangewezen als weidevogel leefgebied in de provinciale omgevingsverordening. Het is niet beoordeeld als gebied met voldoende toekomstige potentie voor levensvatbare populaties aan weidevogels. Provinciaal weidevogel beleid vormt daarmee geen belemmering voor de ontwikkeling van een zonnepark.

Dit betekent niet dat er geen waarden zijn in het gebied op het gebied van weidevogels. In het verleden was het gebied wel als leefgebied voor weidevogels aangewezen en op dit moment wijst monitoring aan dat er nog wel degelijk weidevogels in het gebied broeden. Echter wordt vanwege de kenmerken van het gebied en de stand van de actuele weidevogel populatie als onvoldoende beschouwd om het gebied aan te wijzen als leefgebied.

Vanwege de weidevogel waarden die er in het gebied aanwezig zijn, wordt er wel subsidie verleend voor bijvoorbeeld monitoring.

(achtergrond info: er is afgelopen jaar ook een faunabeheerplan goedgekeurd voor dit gebied voor beheersmaatregelen in weidevogel gebied door GS ondanks dat het gebied niet als weidevogel leefgebied is aangewezen. Ambtelijk was daarom geadviseerd dit plan niet goed te keuren).

Ik heb [redacted] nog niet gesproken.

Naar welke kaart kan ik een link opnemen? Wat is leidend in ons beleid? Die van het natuur beheerplan Drenthe 2025?

Met vriendelijke groet,

[redacted]
Team Ruimte, Energie en Wonen
Projectregisseur hernieuwbare energie

<image001.png>

+31 592 
werkdagen: ma, di, do, vr

Westerbrink 1 | Postbus 122, 9400 AC Assen
[+31 592 365555](tel:+31592365555) | post@drenthe.nl
www.provincie.drenthe.nl

Volg ons op [<image002.png>](#) [<image003.png>](#) [<image004.png>](#) [<image005.png>](#) [<image006.png>](#)

Dit bericht en de bijgevoegde bestanden zijn vertrouwelijk en alleen bestemd voor de geadresseerde(n).
Indien u dit bericht niet in goede staat ontvangt, waarschuw dan de afzender.

Toelichting grondslagen

In dit document kunt u secties vinden die onleesbaar zijn gemaakt. Deze informatie is achterwege gelaten op basis van de Wet open overheid (Woo). De letter die hierbij is vermeld correspondeert met de bijbehorende grondslag in onderstaand overzicht.

J Art. 5.1 lid 2 sub e

Het belang van de openbaarmaking van deze informatie weegt niet op tegen het belang van de eerbiediging van de persoonlijke levenssfeer van betrokkenen

Van: "[REDACTED]"
Verzonden: woensdag 8 oktober 2025 09:58
Aan: "[REDACTED]@drenthe.nl">
Cc: "[REDACTED]@drenthe.nl">
Onderwerp: RE: Verzoek om informatie – officiële weidevogelgebieden provincie Drenthe

Hallo [REDACTED],

Ik werk thuis vandaag. Ik kan wel digitaal aansluiten. Bv om 11.45 even.
Ik heb dit verzoek nog niet gezien/ binnengekregen.

Ik heb de gemeente afgelopen week geen link naar kaarten en begrenzingen door gestuurd. Alleen de tekstuele reactie zoals besproken.

Ajuus [REDACTED]

Van: [REDACTED]@drenthe.nl>
Verzonden: woensdag 8 oktober 2025 08:07
Aan: [REDACTED]@drenthe.nl>; [REDACTED]@drenthe.nl>
Onderwerp: Fwd: Verzoek om informatie – officiële weidevogelgebieden provincie Drenthe

Even afstemmen om te voorkomen dat we dubbel werk doen. Ik ben in de loop van de ochtend op het provinciehuis

Groeten [REDACTED]
Verstuurd vanaf mijn iPhone

Begin doorgestuurd bericht:

Van: [REDACTED]@horizonnl.nl>
Datum: 7 oktober 2025 om 15:23:48 CEST
Aan: [REDACTED]@drenthe.nl>
Onderwerp: Verzoek om informatie – officiële weidevogelgebieden provincie Drenthe

Geachte [REDACTED],

In het kader van de ontwikkeling van zonnepark Groenlanden in de gemeente Midden-Drenthe heb ik een vraag over de actuele begrenzing van de officiële weidevogelgebieden binnen de provincie Drenthe.

Kunt u aangeven:

1. Welke gebieden op dit moment door de provincie Drenthe officieel zijn aangewezen als weidevogelgebied; en
2. Of het plangebied Groenlanden (gelegen ten oosten van Beilen bij Klatering, zie bijlage) binnen één van deze gebieden ligt?

Wij willen in de ruimtelijke onderbouwing van het plan correct kunnen verwijzen naar de provinciale begrenzingen. Bij voorbaat dank voor uw tijd en reactie.

Met vriendelijke groet,



+31 6 [REDACTED]



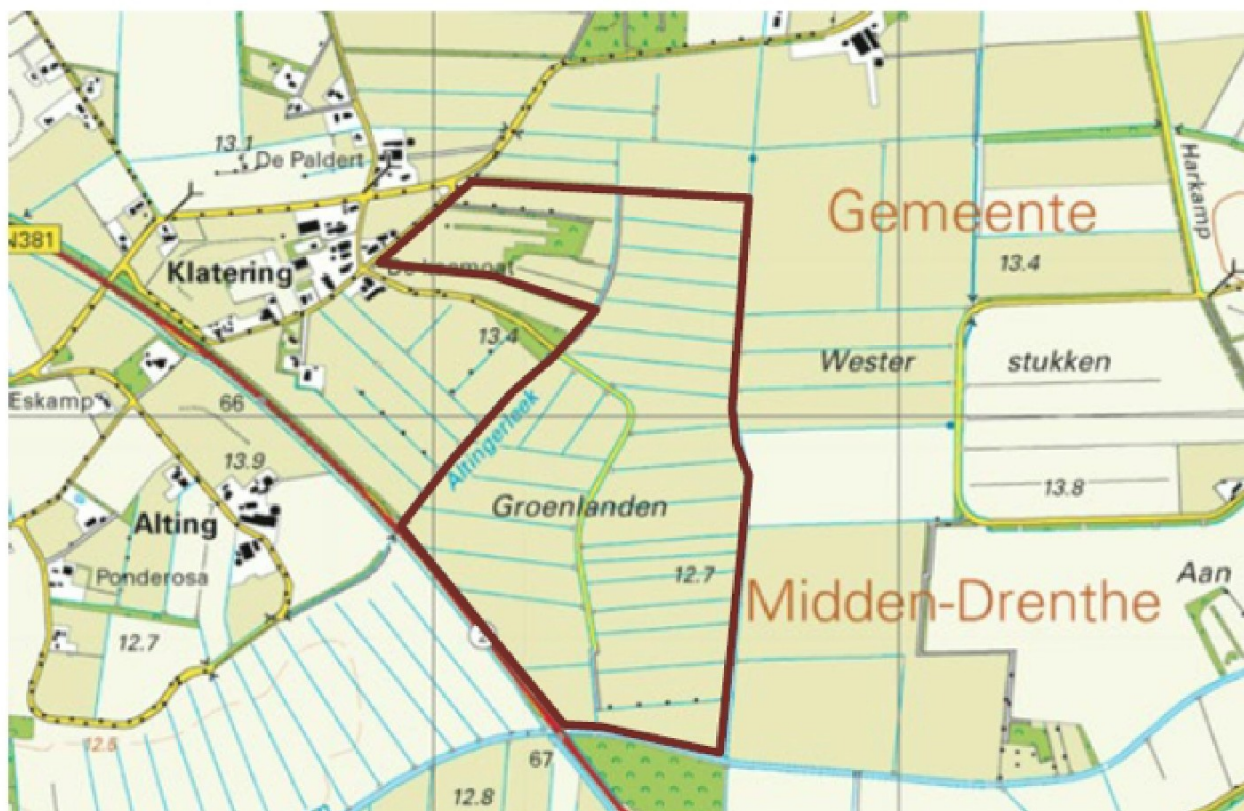
+31 20 2443291



[\[redacted\]@horizonnl.nl](mailto: [redacted]@horizonnl.nl)



Deze e-mail en eventuele bijlagen zijn verstrekt door Horizon NL B.V.. De informatie in deze e-mail is vertrouwelijk en bij wet beschermd. Horizon NL B.V. is niet verantwoordelijk voor de verstrekte informatie in deze e-mail en eventuele bijlagen. Deze e-mail en eventuele bijlagen zijn alleen bestemd voor de hierboven genoemde geadresseerde(n). Indien je deze e-mail hebt ontvangen, maar niet de geadresseerde bent, dien je Horizon NL B.V. hierover in te lichten en deze e-mail met eventuele bijlagen te verwijderen. Het is niet toegestaan deze e-mail met eventuele bijlagen zonder toestemming in te zien, te kopiëren, openbaar te maken of te verspreiden. Wij staan niet in en zijn niet aansprakelijk voor onjuistheden of onvolledige overbrenging van de informatie in deze e-mail en eventuele bijlagen. Horizon NL, als handelsnaam van Horizon NL B.V., is ingeschreven bij de Kamer van Koophandel onder nummer 80348815.



Toelichting grondslagen

In dit document kunt u secties vinden die onleesbaar zijn gemaakt. Deze informatie is achterwege gelaten op basis van de Wet open overheid (Woo). De letter die hierbij is vermeld correspondeert met de bijbehorende grondslag in onderstaand overzicht.

J Art. 5.1 lid 2 sub e

Het belang van de openbaarmaking van deze informatie weegt niet op tegen het belang van de eerbiediging van de persoonlijke levenssfeer van betrokkenen

Van: [redacted]
Verzonden: woensdag 8 oktober 2025 15:04
Aan: [redacted]@drenthe.nl>; [redacted]@drenthe.nl>
Onderwerp: RE: Verzoek om informatie – officiële weidevogelgebieden provincie Drenthe

Op kaartportaal heb je de kaart van leefgebied weidevogels. Hier staat het beheergebied op.
[Openbare Kaartencatalogus - versie 1.1](#)

Met vriendelijke groet,

[redacted]
Thema natuur

provincie Drenthe

+31 592 [redacted]
werkdagen: Ma, di, woe, do

Westerbrink 1 | Postbus 122, 9400 AC Assen
+31 592 365555 | post@drenthe.nl
www.provincie.drenthe.nl

Volg ons op     

Dit bericht en de bijgevoegde bestanden zijn vertrouwelijk en alleen bestemd voor de geadresseerde(n).
Indien u dit bericht niet in goede staat ontvangt, waarschuw dan de afzender.

Van: [redacted]@drenthe.nl>
Verzonden: woensdag 8 oktober 2025 13:25
Aan: [redacted]@drenthe.nl>; [redacted]@drenthe.nl>
Onderwerp: RE: Verzoek om informatie – officiële weidevogelgebieden provincie Drenthe

Helemaal goed. Welke kaarten kan ik het beste naar doorverwijzen?

Van: [redacted]@drenthe.nl>
Verzonden: woensdag 8 oktober 2025 13:09
Aan: [redacted]@drenthe.nl>; [redacted]@drenthe.nl>
Onderwerp: RE: Verzoek om informatie – officiële weidevogelgebieden provincie Drenthe

Hallo [redacted],

Wil jij deze oppakken zodat er altijd hetzelfde wordt gemeld?

Met vriendelijke groet,

[redacted]
Thema natuur

provincie Drenthe

+31 592 [redacted]
werkdagen: Ma, di, woe, do

Westerbrink 1 | Postbus 122, 9400 AC Assen
+31 592 365555 | post@drenthe.nl
www.provincie.drenthe.nl

Volg ons op     

Dit bericht en de bijgevoegde bestanden zijn vertrouwelijk en alleen bestemd voor de geadresseerde(n).
Indien u dit bericht niet in goede staat ontvangt, waarschuw dan de afzender.

Van: [redacted] @drenthe.nl>

Verzonden: woensdag 8 oktober 2025 08:07

Aan: [redacted] @drenthe.nl>; [redacted] @drenthe.nl>

Onderwerp: Fwd: Verzoek om informatie – officiële weidevogelgebieden provincie Drenthe

Even afstemmen om te voorkomen dat we dubbel werk doen. Ik ben in de loop van de ochtend op het provinciehuis

Groeten [redacted]

Verstuurd vanaf mijn iPhone

Begin doorgestuurd bericht:

Van: [redacted] @horizonnl.nl>

Datum: 7 oktober 2025 om 15:23:48 CEST

Aan: [redacted] @drenthe.nl>

Onderwerp: Verzoek om informatie – officiële weidevogelgebieden provincie Drenthe

□

Geachte [redacted]


In het kader van de ontwikkeling van zonnepark Groenlanden in de gemeente Midden-Drenthe heb ik een vraag over de actuele begrenzing van de officiële weidevogelgebieden binnen de provincie Drenthe.

Kunt u aangeven:

1. Welke gebieden op dit moment door de provincie Drenthe officieel zijn aangewezen als weidevogelgebied; en
2. Of het plangebied Groenlanden (gelegen ten oosten van Beilen bij Klatering, zie bijlage) binnen één van deze gebieden ligt?

Wij willen in de ruimtelijke onderbouwing van het plan correct kunnen verwijzen naar de provinciale begrenzingen. Bij voorbaat dank voor uw tijd en reactie.

Met vriendelijke groet,



[redacted]

Partner



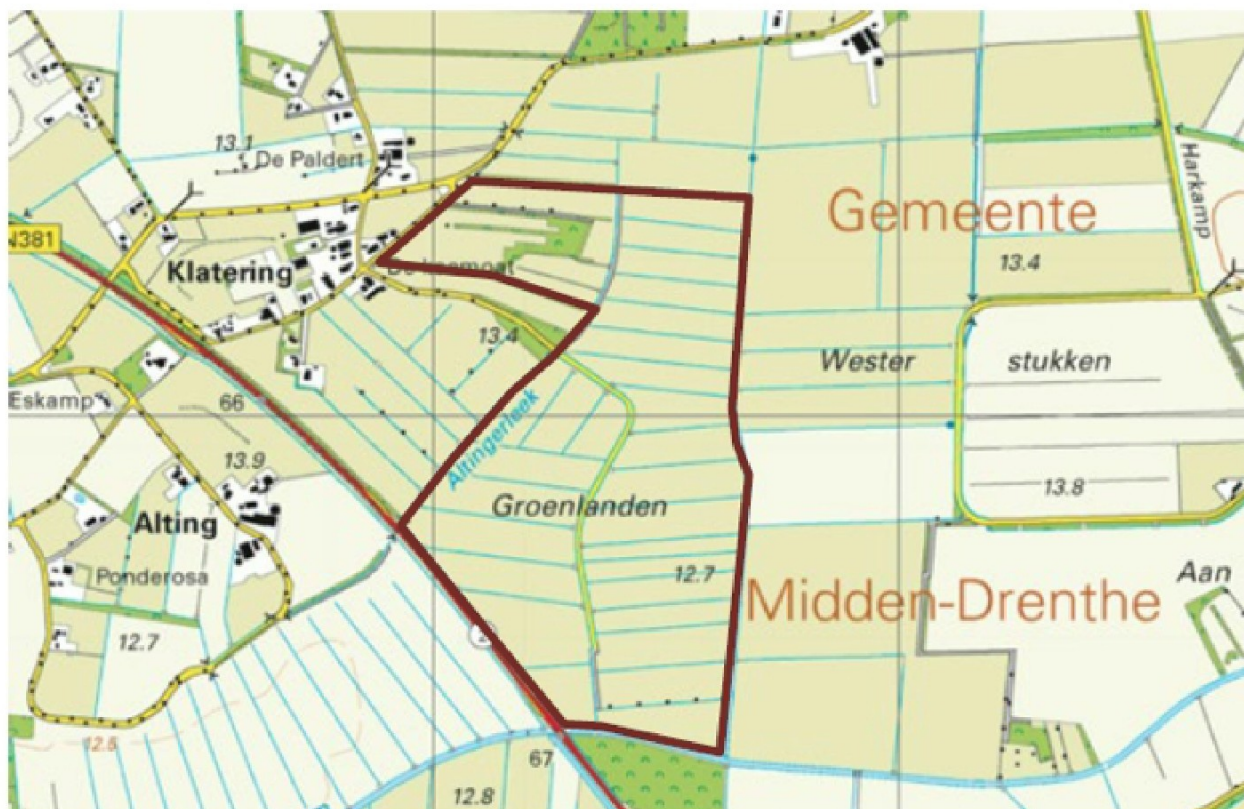
+31 6 [redacted]

+31 20 2443291

[redacted]@horizonnl.nl



Deze e-mail en eventuele bijlagen zijn verstrekt door Horizon NL B.V.. De informatie in deze e-mail is vertrouwelijk en bij wet beschermd. Horizon NL B.V. is niet verantwoordelijk voor de verstrekte informatie in deze e-mail en eventuele bijlagen. Deze e-mail en eventuele bijlagen zijn alleen bestemd voor de hierboven genoemde geadresseerde(n). Indien je deze e-mail hebt ontvangen, maar niet de geadresseerde bent, dien je Horizon NL B.V. hierover in te lichten en deze e-mail met eventuele bijlagen te verwijderen. Het is niet toegestaan deze e-mail met eventuele bijlagen zonder toestemming in te zien, te kopiëren, openbaar te maken of te verspreiden. Wij staan niet in en zijn niet aansprakelijk voor onjuistheden of



Toelichting grondslagen

In dit document kunt u secties vinden die onleesbaar zijn gemaakt. Deze informatie is achterwege gelaten op basis van de Wet open overheid (Woo). De letter die hierbij is vermeld correspondeert met de bijbehorende grondslag in onderstaand overzicht.

J Art. 5.1 lid 2 sub e

Het belang van de openbaarmaking van deze informatie weegt niet op tegen het belang van de eerbiediging van de persoonlijke levenssfeer van betrokkenen

Van: [redacted]
Verzonden: dinsdag 28 oktober 2025 10:36
Aan: "[redacted]@drenthe.nl">
Cc: "[redacted]@drenthe.nl"; "[redacted]@drenthe.nl"; "[redacted]@drenthe.nl">
Onderwerp: FW: Verzoek om informatie zonnepark
Bijlage(n): Fwd: zonnepark Groenlanden, procedures maatschappelijke tender zonneparken Midden-Drenthe
Importance: High

Hallo [redacted]

Zoals net besproken hierbij de gegevens over de ontwikkeling van een zonnepark in een weidevogelgebied bij Klateringen. Vanuit de bewoners is een brief geschreven (zie bijlage) waarvoor de gemeente ons advies heeft gevraagd hierop te reageren. (zie onderstaande mailwisseling)

De gemeente bespreekt de reactie op de brief aankomende donderdag in de raadsvergadering. Klopt onze reactie juridisch?

De projecten moeten nog een aanvraag om omgevingsvergunning indienen. Dit wordt een procedure waarbij de gemeente tijdelijk (25 jaar) afwijkt van het omgevingsplan/ bestemmingsplan. Het omgevingsplan/ bestemmingsplan wordt in principe niet gewijzigd om de projecten mogelijk te maken. Het betreft de uitgebreide procedure waarin we advies vragen aan de raad.

Eelderwoude heeft als advies op de brief meegegeven: De gemeente wilde graag iets doen ter bescherming van de weidevogels (gaan niet samen met een zonnepark) Doordat het weidevogelgebied niet is opgenomen in de pov was het niet duidelijk welke begrenzing te kiezen. Eelderwoude heeft toen de begrenzing aangehouden in het NBP. Dit is voor de provincie geen toetsingskader voor ruimtelijke ontwikkelingen. Wij hebben er als gemeente echter wel voor gekozen gebieden uit te sluiten op basis van deze begrenzing in ons beleid. Dat is dan een keuze van de gemeente.

- Het is dan nu vooral de vraag wat de status is van het weidevogelgebied in de omgevingsvisie die wij min of meer gemist hebben. Welke invloed heeft dat nog op dit project?

Wat kunnen we nog meegeven over de status van het weidevogelgebied? Je uitleg over de procedures (omgevingsvisie is gelinkt aan het omgevingsplan, omgevingsverordening is gelinkt aan de vergunningen) is duidelijk en zou beter in de reactie kunnen worden opgenomen.

We horen graag vandaag je reactie ivm de raadsvergadering aankomende donderdag.
Alvast bedankt.

Met vriendelijke groet,

[redacted]
Thema natuur

provincie Drenthe

+31 592 [redacted]
werkdagen: Ma, di, woe, do

Westerbrink 1 | Postbus 122, 9400 AC Assen
[+31 592 365555 | post@drenthe.nl](mailto:post@drenthe.nl)
www.provincie.drenthe.nl

Volg ons op     

Dit bericht en de bijgevoegde bestanden zijn vertrouwelijk en alleen bestemd voor de geadresseerde(n).
Indien u dit bericht niet in goede staat ontvangt, waarschuw dan de afzender.

Van: [redacted]@drenthe.nl>
Verzonden: vrijdag 10 oktober 2025 12:15
Aan: [redacted]@horizonnl.nl
Onderwerp: FW: Verzoek om informatie

Hallo [redacted],

Ik merk dat mijn mail verwarring op roept.

Belangrijk te weten is dat dit gebied wel als weidevogel gebied in de omgevingsvisie is ingetekend, dit is de huidige geldende omgevingsvisie (zie link in onderstaande mail). Dit is echter niet vertaald in de omgevingsverordening. Het beleid en de omgevingsvisie en de verordening wordt betrokken bij beoordeling van de vergunning. Waarbij de verordening het meest hard is en de belemmeringen weergeeft. Het heeft geen actuele waarde om het te begrenzen als beheergebied.

Met vriendelijke groet,

[redacted]

Met vriendelijke groet,

[redacted]

Team Ruimte, Energie en Wonen

Projectregisseur hernieuwbare energie

provincie Drenthe

+31 592 [redacted]

werkdagen: ma,di, do, vr

Westerbrink 1 | Postbus 122, 9400 AC Assen

+31 592 365555 | post@drenthe.nl

www.provincie.drenthe.nl

Volg ons op     

Dit bericht en de bijgevoegde bestanden zijn vertrouwelijk en alleen bestemd voor de geadresseerde(n). Indien u dit bericht niet in goede staat ontvangt, waarschuw dan de afzender.

Van: [redacted] [@drenthe.nl](mailto:[redacted]@drenthe.nl)>

Verzonden: vrijdag 10 oktober 2025 11:50

Aan: [redacted] [@horizonnl.nl](mailto:[redacted]@horizonnl.nl)

CC: [redacted] [@drenthe.nl](mailto:[redacted]@drenthe.nl)>; [redacted] [@drenthe.nl](mailto:[redacted]@drenthe.nl)>; [redacted]

<[\[redacted\]@middendrenthe.nl](mailto:[redacted]@middendrenthe.nl)>

Onderwerp: Verzoek om informatie

Hallo [redacted],

Via [redacted] kreeg ik jouw vraag over weidevogels bij Klateringen.

Het gebied bij Klateringen is op dit moment niet aangewezen als weidevogel leefgebied in de provinciale omgevingsverordening. Het is niet beoordeeld als gebied met voldoende toekomstige potentie voor levensvatbare populaties aan weidevogels. Provinciaal weidevogel beleid vormt daarmee geen belemmering voor de ontwikkeling van een zonnepark.

Dit betekent niet dat er geen waarden zijn in het gebied op het gebied van weidevogels. In het verleden was het gebied wel als leefgebied voor weidevogels aangewezen en op dit moment wijst monitoring aan dat er nog wel degelijk weidevogels in het gebied broeden. Echter wordt vanwege de kenmerken van het gebied en de stand van de actuele weidevogel populatie als onvoldoende beschouwd om het gebied aan te wijzen als leefgebied.

Het is daarom wel te begrijpen dat er verwarring is over het gebied in de omgeving. In het verleden was het gebied opgenomen in de begrenzing van subsidie voor het agrarisch natuurbeheer voor weidevogels. Per 2016 is het gebied niet meer begrensd omdat er nog onvoldoende actuele waarden aanwezig waren om voor begrenzing in aanmerking te komen voor het agrarisch natuur- en landschapsbeheer (ANLb). Om toch nog enige vorm van biotoopmaatregelen mogelijk te maken kan pleksgewijs worden ingezet via een flexibele maatwerkregeling van het Ermberaad (provinciale financiering).

Link kaarten omgevingsvisie (is oude aanwijzing van het gebied in zichtbaar, levert geen belemmeringen op):
[Actualisatie Omgevingsvisie Drenthe 2022 - Regels op de kaart - Omgevingsloket](#)

Link kaarten omgevingsverordening (is geen aanwijzing zichtbaar): [233246, 542689 - Regels op de kaart - Omgevingsloket](#)

Link natuurbeheerplan met daarin de ambitiekaart waaruit blijkt dat gebied niet begrensd voor agrarisch natuurbeheer voor weidevogels: [Natuurbeheerplan Drenthe 2025](#) (het natuurbeheerplan mag niet worden gebruikt als basis voor toetsing van omgevingsplannen).

Hopelijk kun je hier wat mee.

Met vriendelijke groet,

[Redacted]

Met vriendelijke groet,

[Redacted]

Team Ruimte, Energie en Wonen
Projectregisseur hernieuwbare energie

provincie Drenthe

+31 592 [Redacted]

werkdagen: ma,di, do, vr

Westerbrink 1 | Postbus 122, 9400 AC Assen

+31 592 365555 | post@drenthe.nl

www.provincie.drenthe.nl

Volg ons op     

Dit bericht en de bijgevoegde bestanden zijn vertrouwelijk en alleen bestemd voor de geadresseerde(n).
Indien u dit bericht niet in goede staat ontvangt, waarschuw dan de afzender.

Van: [Redacted] [@horizonnl.nl](mailto:[Redacted]@horizonnl.nl)>

Datum: 7 oktober 2025 om 15:23:48 CEST

Aan: [Redacted] [@drenthe.nl](mailto:[Redacted]@drenthe.nl)>

Onderwerp: Verzoek om informatie – officiële weidevogelgebieden provincie Drenthe

Geachte [Redacted],

In het kader van de ontwikkeling van zonnepark Groenlanden in de gemeente Midden-Drenthe heb ik een vraag over de actuele begrenzing van de officiële weidevogelgebieden binnen de provincie Drenthe.

Kunt u aangeven:

1. Welke gebieden op dit moment door de provincie Drenthe officieel zijn aangewezen als weidevogelgebied; en
2. Of het plangebied Groenlanden (gelegen ten oosten van Beilen bij Klatering, zie bijlage) binnen één van deze gebieden ligt?

Wij willen in de ruimtelijke onderbouwing van het plan correct kunnen verwijzen naar de provinciale begrenzingen. Bij voorbaat dank voor uw tijd en reactie.

Met vriendelijke groet,

[Redacted]

Team Ruimte, Energie en Wonen
Projectregisseur hernieuwbare energie

provincie Drenthe

+31 592 [Redacted]

werkdagen: ma,di, do, vr

Westerbrink 1 | Postbus 122, 9400 AC Assen

+31 592 365555 | post@drenthe.nl

www.provincie.drenthe.nl

Volg ons op     

Dit bericht en de bijgevoegde bestanden zijn vertrouwelijk en alleen bestemd voor de geadresseerde(n).
Indien u dit bericht niet in goede staat ontvangt, waarschuw dan de afzender.

From: "[REDACTED]"
Sent: maandag 29 september 2025 07:24
To: "[REDACTED]"@drenthe.nl>
Subject: Fwd: zonnepark Groenlanden
Attachments: 6. Inspreekbijlage Buurtver Klatering.pdf

Hallo [REDACTED],

Bij de plannen voor zonnepark Klatering zijn er zorgen of het in weidevogel gebied ligt. De gemeente heeft de aangewezen provinciale gebieden mee genomen in de beoordeling. Kun jij hier in mee kijken? Is er sprake van beschermd weidevogel gebied? Of moet ik dan bij iemand anders zijn?

Zie ook de bijlage. De link naar de plannen heb ik een paar weken terug gedeeld.

Met vriendelijke groet [REDACTED]

Verstuurd vanaf mijn iPhone

Begin doorgestuurd bericht:

Van: [REDACTED]"@drenthe.nl>
Datum: 16 september 2025 om 10:15:59 CEST
Aan: [REDACTED]"@drenthe.nl>
Onderwerp: FW: zonnepark Groenlanden

Hierbij, neem jij dit op met [REDACTED] [REDACTED]

Van: [REDACTED]"@middendrenthe.nl>
Verzonden: dinsdag 16 september 2025 10:03
Aan: [REDACTED]"@drenthe.nl>
Onderwerp: FW: zonnepark Groenlanden

hierbij.

Van: [REDACTED]"@middendrenthe.nl>
Verzonden: maandag 15 september 2025 16:09
Aan: [REDACTED]"@middendrenthe.nl>; [REDACTED]"@middendrenthe.nl>
Onderwerp: zonnepark Groenlanden

Hey beide,

Willen jullie even meedenken. [REDACTED] weet al een klein beetje wat er speelt.

Afgelopen donderdag heeft iemand tijdens de commissievergadering Ruimte en Groen ingesproken namens de bewoners van Klatering. Zij zijn tegen het beoogde zonnepark. Bijgevoegd zijn hun bezwaren.

Volgende week dinsdag heb ik een overleg met hun, voorgezeten door DOM. Voor die tijd moet ik een paar dingen uitzoeken, waaronder hun verhaal over de weidevogels. Met betrekking tot weidevogels is onze kaart gebaseerd op het natuurbeheerplan van de provincie. Zij komen nu met een ander kaartje waarop weidevogelclusters staan aangegeven. Ook verwijzen ze naar een oud bestemmingsplan waarin wij iets hebben opgenomen mbt weidevogels.

@ [REDACTED] Hoe serieus moet ik hun verwijzing naar dit bestemmingsplan nemen? En hebben we in het huidige omgevingsplan iets opgenomen over weidevogels?

@ [redacted] Ken jij het kaartje met weidevogelsclusters? Waar komt dit uit en wat is de status? Heb jij een contactpersoon bij de provincie die deze vragen kan beantwoorden?

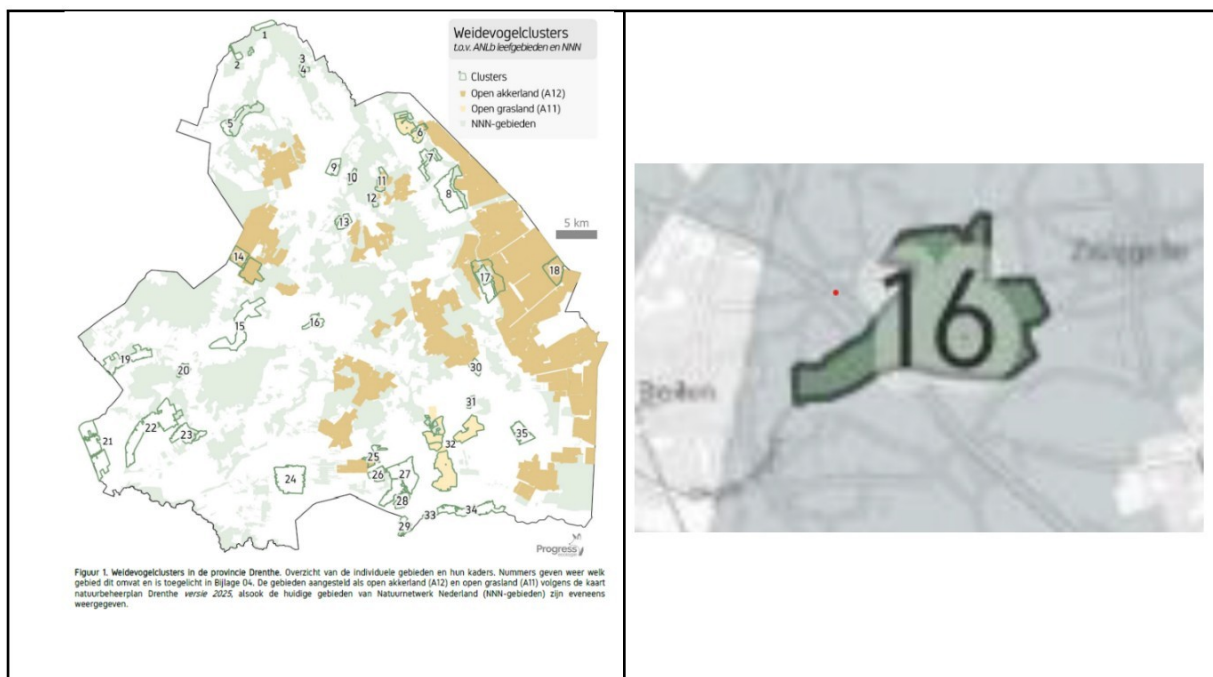
Zouden jullie hier op korte termijn naar willen kijken?

groeten, [redacted]

Geachte commissie,

Op donderdag 21 augustus 2025 vond in Klatering een informatieavond plaats, georganiseerd door de projectontwikkelaars (initiatiefnemers project: Solar Proactive en HorizonNL) samen met een ambtenaar van de gemeente Midden-Drenthe. Tijdens deze informatieavond hebben wij als buurtschap voor de eerste keer kennis genomen van de plannen om de Klateringen Stukken (64 ha) om te bouwen tot zonnepark en waterbergingsgebied. Hiervoor was in november 2023 een tender uitgeschreven vanuit de gemeente. Wij sturen u deze brief om ons ongenoegen hierover te uiten.

Ter verduidelijking: op de afbeelding hieronder ziet u de Klateringer Stukken. Dit gebied staat onder nr. 16 bekend bij de provincie Drenthe, als de Vogelweidecluster Klatering. (zie bijlage 1)



In strijd met Europese wet- en regelgeving t.a.v. weidevogels

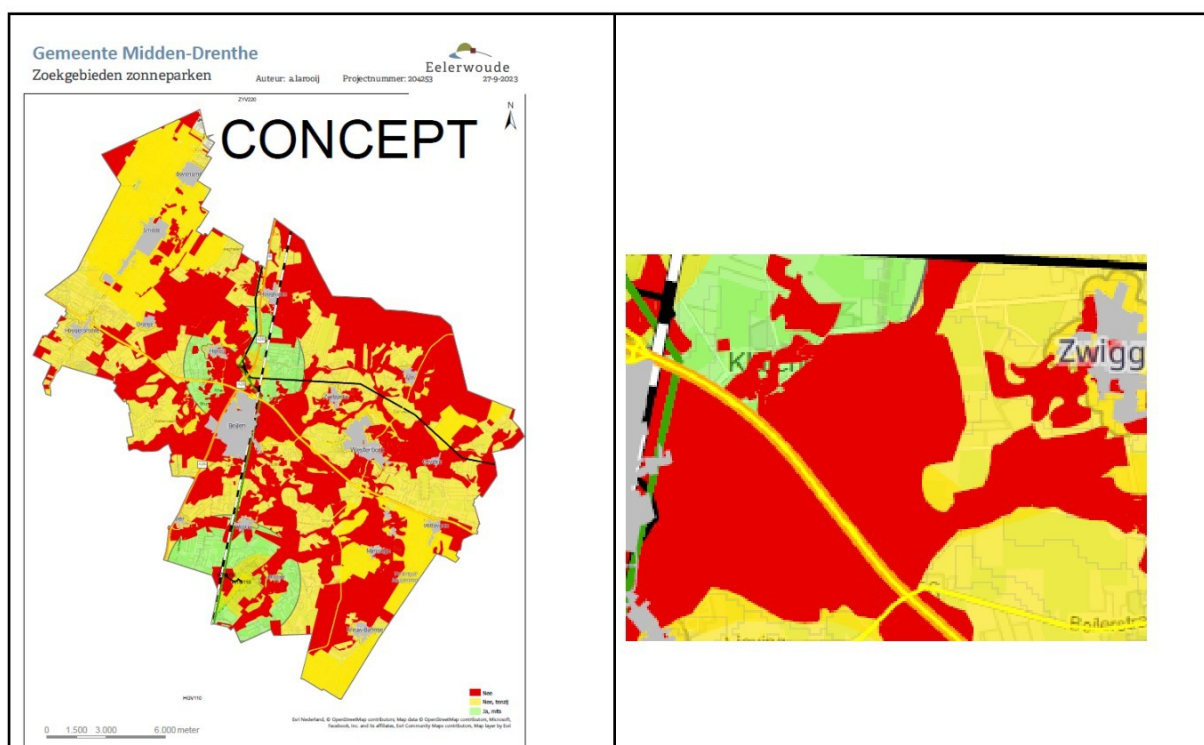
Vrijwel tegelijkertijd met de informatieavond heeft de Provincie een vergunning verleend voor predatiebeheer in en nabij de Vogelweidecluster Klatering. Dit met als doel om de weidevogels te beschermen. De gepresenteerde plannen voor een zonnepark staan hier haaks op: de komst van de zonnepanelen resulteert juist in het verjagen van diezelfde weidevogels.

De plannen zijn tevens in strijd met bestaande wet -en regelgeving. Een maand geleden is de Europese Unie zelfs een inbreukprocedure gestart tegen de Nederlandse overheid, omdat die overheid de weidevogels én hun leefgebieden onvoldoende beschermt. De weidevogels moeten dus méér worden beschermd, en zeer zeker niet worden verjaagd door zonnepanelen.

Klatteringen Stukken volgens documentatie uitgesloten voor zonnepanelen

Bij de Raadsbrief Tender Zonneparken was een kaart opgenomen met potentiële locaties voor zonnepanelen. Hierop zijn de Klatteringen Stukken volledig rood gekleurd, wat betekent: het gebied is uitgesloten voor zonnepanelen.

(zie bijlage 2)



Ook is in het Uitnodigingskader Maatschappelijke Tender bij beleidsregel 2.1. van de scorematrix (zie hieronder) terug te vinden dat de beoordeling gestopt zou moeten zijn ('Ja, de beoordeling stopt').

Thema 2: Locatiekeuze (maximaal 50 punten)		Toelichting score	score
Beleidsregel	Omschrijving		
2.1 Het initiatief ligt (deels) in een gebied dat wordt uitgesloten op basis van onze zonpotentiekaart.	Zonneparken zijn uitgesloten in de volgende gebieden: NNN, Natura 2000, weidevogelgebieden, archeologische monumenten, essen en waardevolle graslanden, gave beekdalen en nieuwbouwlocaties.	ja, de beoordeling stopt	X
2.2 Opwek en gebruik liggen bij voorkeur dicht bij elkaar.	Het initiatief ligt binnen 3 km van een aansluitpunt op het netwerk.	Ja nee	10 0
2.3 Er is voldoende afstand tot woningen. We hanteren een zone van 300 meter rondom een zonnepark, waarbinnen de initiatiefnemer met zorg kijkt naar de impact van het zonnepark op die woningen.	Bij een open landschap, is een grotere afstand wenselijk. Bestaande landschapselementen kunnen worden gebruikt om het zonnepark op een natuurlijke manier uit het zicht te onttrekken. De initiatiefnemer gaat in gesprek met de bewoners over de te nemen maatregelen om overlast, zoals uitzicht en geluid, zoveel mogelijk te beperken.	maatwerk	0-10

Kortom: Klatteringen Stukken is als weidevogelgebied zeer duidelijk uitgesloten voor zonnepanelen. Hoe is het mogelijk dat dit plan voor Klattering door uw selectie is gekomen?

En hoe is het mogelijk dat dit plan op 21 augustus j.l. aan ons is gepresenteerd door de gemeente als zijnde het 'beste plan'?

Gebrekkige kennisgeving t.a.v. aanpassing naar geel

Bij nader onderzoekwerk blijkt dat de potentiekaart meermaals is aangepast en dat de kleur rood in Klatering tussentijds is gewijzigd naar geel. In een geel gebied zou onder aanvullende voorwaarden wel een zonnepark gerealiseerd kunnen worden. Dit roept veel vragen bij ons op. Door wie is tot deze wijziging besloten en wanneer? Is de Raad tijdig over deze wijzigingen geïnformeerd, vóór de raadsvergadering van 4 juli 2024? Is de Raad erop geattendeerd dat de kleurenkaart na 4 juli 2024 is aangepast, in ieder geval nog op 1 oktober 2024? Is (was) daar instemming over binnen de Raad? Ook vragen we ons af in wiens belang dit alles is gebeurd? Is dit een eerlijk en open proces geweest?

Kortom: Waarom mag er in vogelweidegebied en beekdalgebied Klatering nu ineens wel een zonnepark komen volgens het College? Waaruit blijkt dat de provincie Drenthe heeft ingestemd met de ontwikkeling van zonneparken in de gemeente Midden-Drenthe en dan specifiek voor de 'rode' Klateringer Stukken?

(zie bijlage 3)

Geen bewonersparticipatie

Op 21 augustus 2025 hebben wij voor het eerst kennis genomen van het plan van de gemeente. Niemand van ons is betrokken bij het Dorpenoverleg. Van enige (vroegtijdige) participatie ten aanzien van dit plan is dus geen sprake geweest, terwijl dat juist één van de eisen uit de tender is. Ongehoord! U begrijpt dat deze gang van zaken leidt tot sterke gevoelens van verslagenheid en verbazing. We zijn nu geconfronteerd met een plan dat in een vergevorderd stadium is.

Afstand tot het projectgebied

In de tender wordt gesteld dat er voldoende afstand tot de woningen moet zijn (300m). Echter is de projectgrens aanzienlijk dichterbij (21m bij vanaf eerste huis).

Oproep tot actie

Het is aan de Raad om het College te controleren en zo nodig aan te spreken op het niet naleven van de wet- en regelgeving én het handelen jegens ons - de burgers. Wij verzoeken de Raad om dit zo spoedig mogelijk op te pakken.

Ons inziens moeten wij als burgers kunnen rekenen op een betrouwbare overheid. Echter, het moedwillig negeren van bestaande wet- en regelgeving, het niet naleven van de eigen gemeentelijke beleidsregels, het niet respecteren van het weidevogelgebied, het

tussentijds wijzigen van de potentiekaart zonder nadere onderbouwing én het niet actief informeren van burgers over die wijzigingen, geeft alles behalve vertrouwen.

Voor ons in Klatering geldt dat de plannen regelrecht indruisen tegen

- de bescherming van de weidevogelclusters van de Provincie Drenthe;
- de Vogelrichtlijn van de Europese Unie;
- de eigen spelregels van de gemeente Midden-Drenthe.

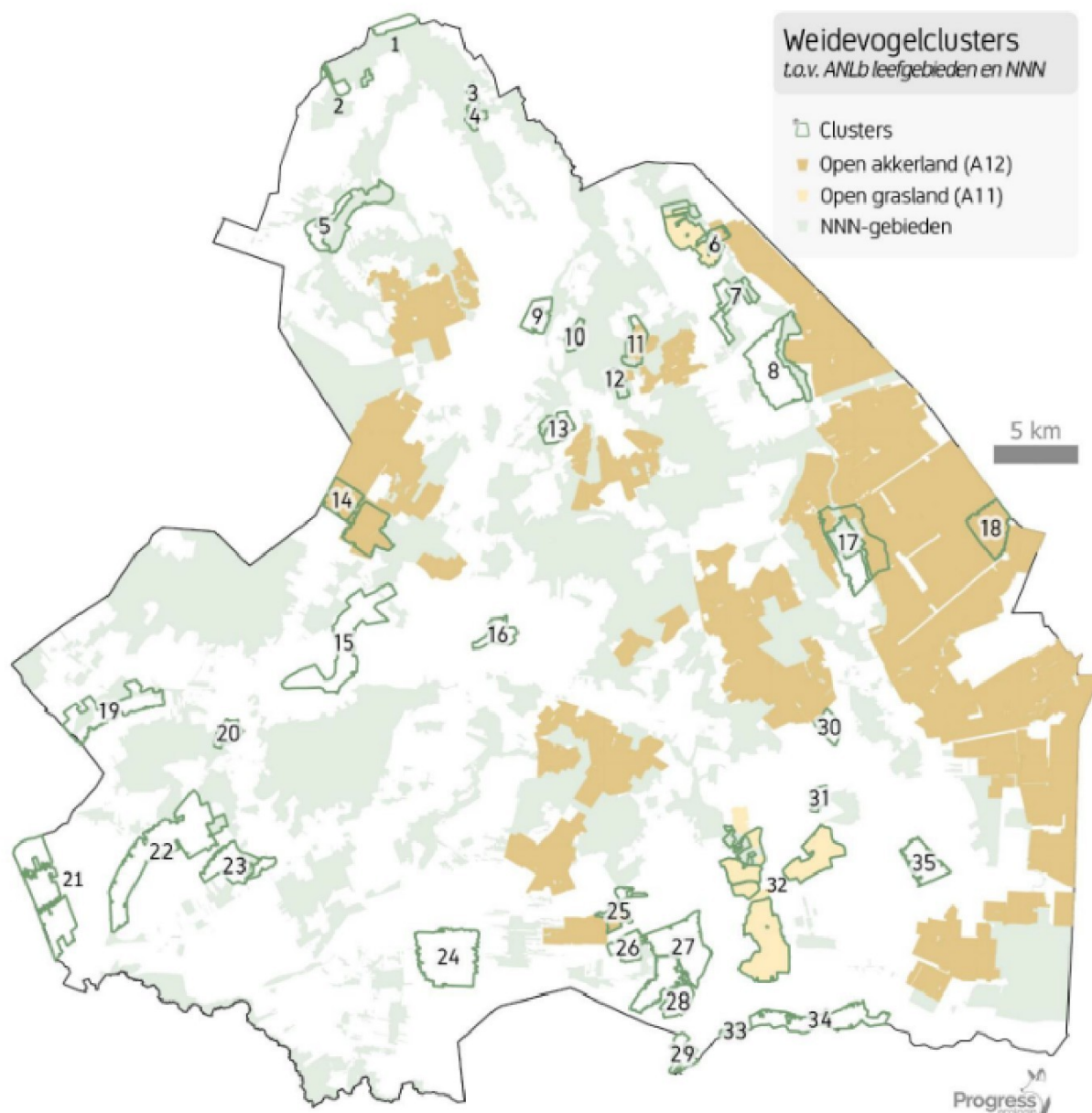
Wij beoordelen het plan daarom als volstrekt onaanvaardbaar. Wij verzoeken u stellig om de plannen kritisch te heroverwegen en ons te betrekken bij het verdere verloop hiervan.

Los van de aangekaarte onderwerpen in deze brief hebben wij nog veel meer vragen en zaken waar we ons zorgen over maken.

Wij kijken uit naar uw reactie.

Namens de Buurtvereniging Klatering

Bijlage 1



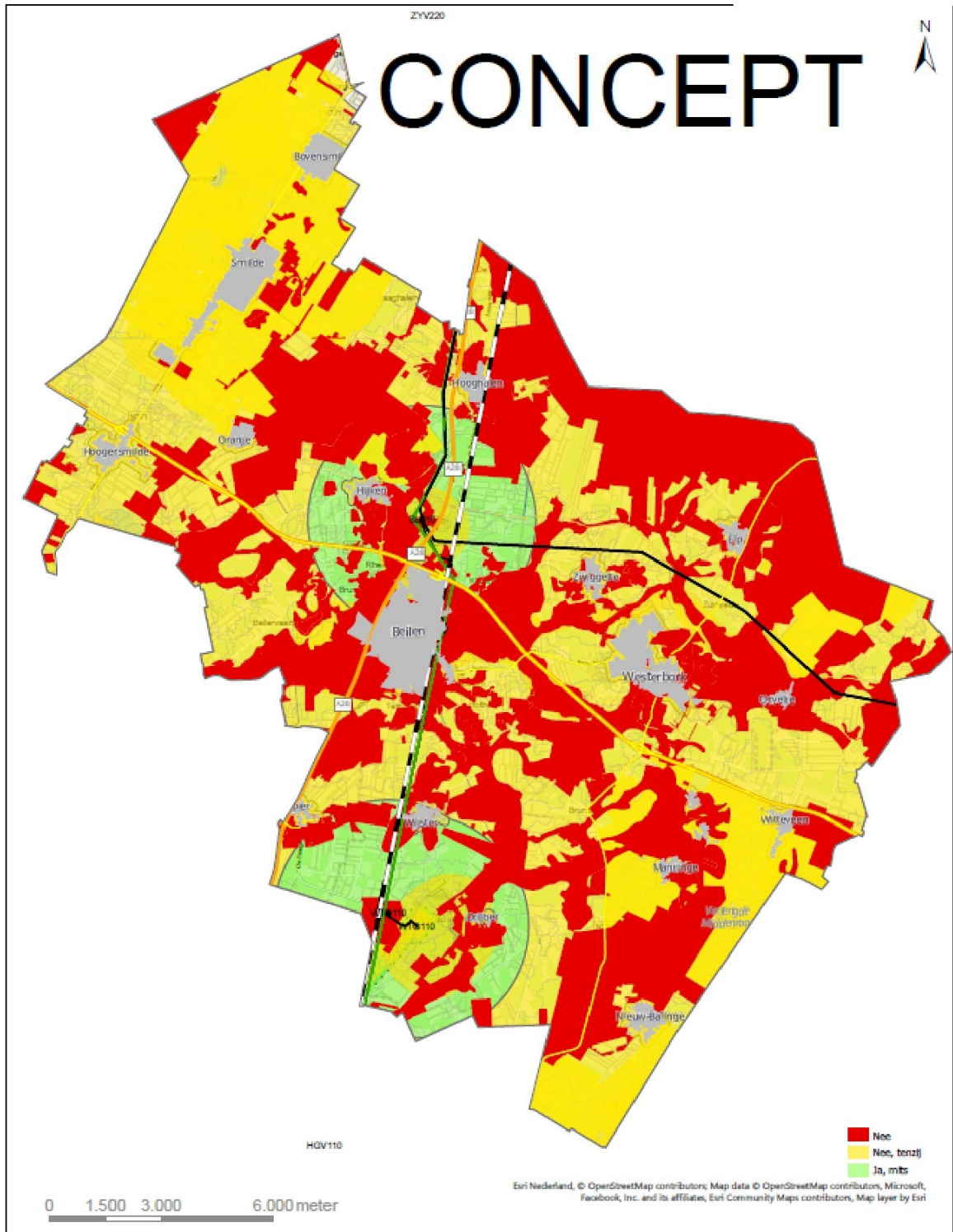
Figuur 1. Weidevogelclusters in de provincie Drenthe. Overzicht van de individuele gebieden en hun kaders. Nummers geven weer welk gebied dit omvat en is toegelicht in Bijlage 04. De gebieden aangesteld als open akkerland (A12) en open grasland (A11) volgens de kaart natuurbeheerplan Drenthe *versie 2025*, alsook de huidige gebieden van Natuurnetwerk Nederland (NNN-gebieden) zijn eveneens weergegeven.

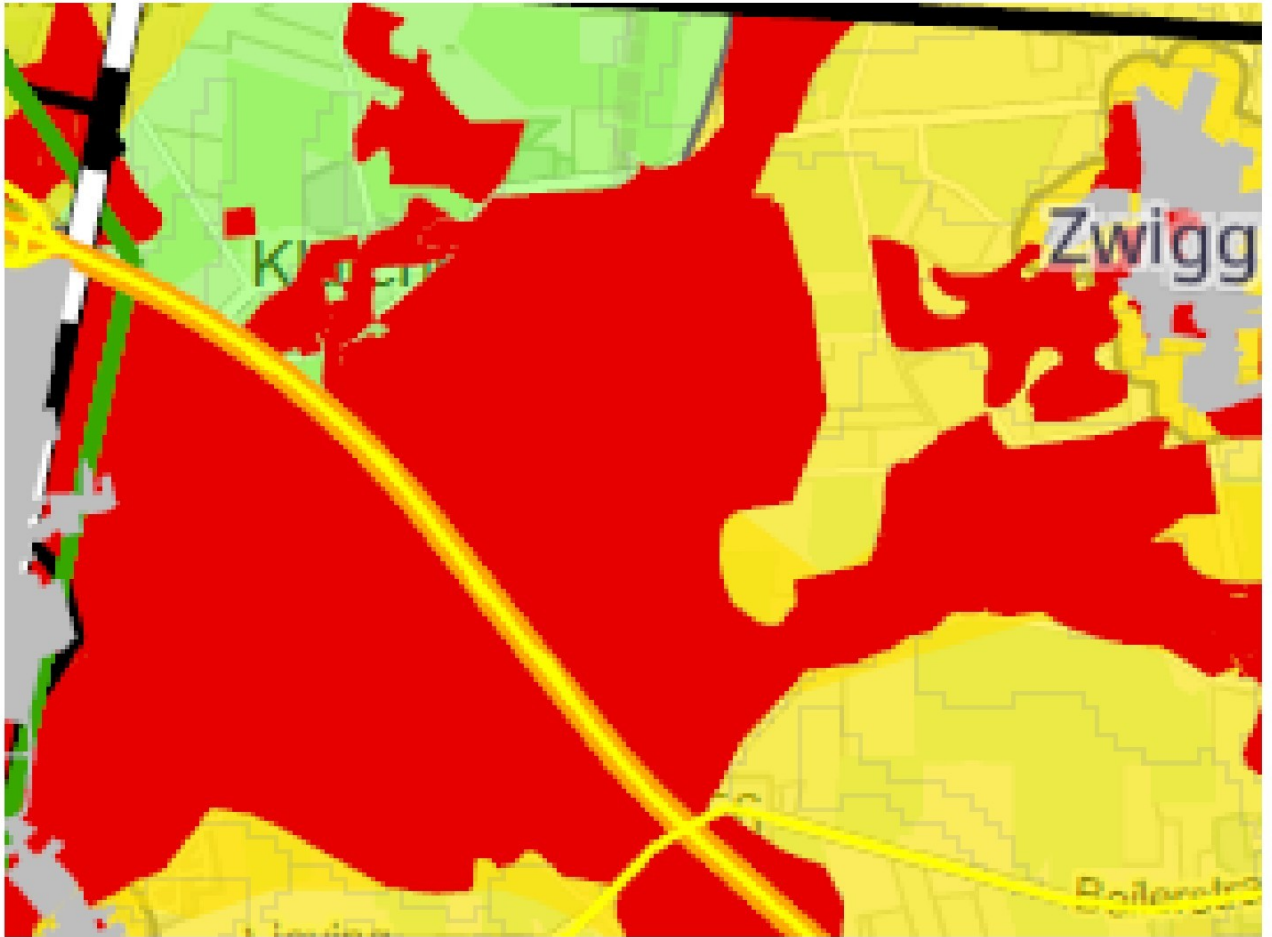


Gemeente Midden-Drenthe
Zoekgebieden zonneparken

Auteur: 

Projectnummer: 204253





Bijlage 3

Uit Bestemmingsplan Buitengebied Midden-Drenthe (2011)

2382-49

Pagina 271

Weidevogelgebied

Onze provincie heeft een grote verantwoordelijkheid voor weidevogelsoorten die juist een zwaartepunt van hun verspreiding in Drenthe hebben liggen, zoals Wulp, Watersnip, Slobeend en Paapje. Het is niet zinvol om per soort voor te schrijven welke dichtheden er minimaal moeten voorkomen. Daarom wordt uitgegaan van een groep weidevogels, met een totale dichtheid van soorten, waarbij deze onderling uitwisselbaar zijn. Er zullen steeds een aantal broedparen en territoria van basissoorten in het gebied aanwezig moeten zijn. De samenhang met natuurgebieden kan er voor zorgen dat er een terrein van voldoende oppervlakte adequaat kan worden beheerd.

Voor het **weidevogelgebieden Klatering** is sinds 2009 een zogenaamd collectief weidevogelbeheerplan verplicht. Na goedkeuring door Gedeputeerde Staten zal dit plan als toetssteen dienen voor de Dienst Regelingen. Ruimtelijke ontwikkelingen die van invloed kunnen zijn op de broedmogelijkheden in deze gebieden zijn vergunningplichtig in het kader van de Natuurbeschermingswet. Daarom zijn het aanbrengen van verharding, bebouwing en beplantingen, of bodemwerkzaamheden en het scheuren van grasland omgevingsvergunningplichtig. Daarbij zal het college van burgemeester en wethouders de benodigde vergunning slechts verlenen, wanneer uit vooronderzoek blijkt, dat de vergunning door het bevoegd gezag, het college van Gedeputeerde Staten van de provincie Drenthe, kan worden verleend. Deze weidevogelgebieden zijn waren bij de tot stand komen van dit bestemmingsplan nog niet begrensd.

From: [redacted]
Sent: dinsdag 28 oktober 2025 09:14
To: "[redacted]@drenthe.nl"; "[redacted]@drenthe.nl"; "[redacted]@drenthe.nl">
Subject: procedures maatschappelijke tender zonneparken Midden-Drenthe

Hoi,

Hierbij het stadium van de projecten uit de maatschappelijke tender:

De projecten moeten nog een aanvraag om omgevingsvergunning indienen. Dit wordt een procedure waarbij we tijdelijk (25 jaar) afwijken van het omgevingsplan/ bestemmingsplan. Het omgevingsplan/ bestemmingsplan wordt in principe niet gewijzigd om de projecten mogelijk te maken.

Het betreft de uitgebreide procedure waarin we advies vragen aan de raad.

Onderbouwing Eelerwoude:

De gemeente wilde graag iets doen ter bescherming van de weidevogels (gaan niet samen met een zonnepark) Doordat het weidevogelgebied niet is opgenomen in de pov was het niet duidelijk welke begrenzing te kiezen. Eelerwoude heeft toen de begrenzing aangehouden in het NBP. Dit is voor de provincie geen toetsingskader voor ruimtelijke ontwikkelingen. Wij hebben er als gemeente echter wel voor gekozen gebieden uit te sluiten op basis van deze begrenzing in ons beleid. Dat is dan een keuze van de gemeente.

Het is dan nu vooral de vraag wat de status is van het weidevogelgebied in de omgevingsvisie die wij min of meer gemist hebben. Welke invloed heeft dat nog op dit project?

Kunnen jullie zo verder?

En bedankt dat jullie hier zo mee bezig zijn!

Groeten,

[redacted]
Projectleider duurzaamheid



Werkdagen: maandag, dinsdag, woensdag, donderdag.
Tel. (0593) [redacted]

Bezoekadres: Raadhuisplein 1, 9411NB Beilen
Postadres: Postbus 24, 9410AA Beilen
Internet: www.middendrenthe.nl

In het kader van duurzaamheid: een bedankje wordt gewaardeerd, maar een reactie is niet nodig — zo besparen we samen energie.

Toelichting grondslagen

In dit document kunt u secties vinden die onleesbaar zijn gemaakt. Deze informatie is achterwege gelaten op basis van de Wet open overheid (Woo). De letter die hierbij is vermeld correspondeert met de bijbehorende grondslag in onderstaand overzicht.

J Art. 5.1 lid 2 sub e

Het belang van de openbaarmaking van deze informatie weegt niet op tegen het belang van de eerbiediging van de persoonlijke levenssfeer van betrokkenen

Van: "[REDACTED]"
Verzonden: dinsdag 28 oktober 2025 15:29
Aan: "[REDACTED]@drenthe.nl"; "[REDACTED]@drenthe.nl"; "[REDACTED]@drenthe.nl">
Onderwerp: RE: procedures maatschappelijke tender zonneparken Midden-Drenthe

Oke, betekent dit dan dat het voor de maatschappelijke tender nu niet zoveel uitmaakt, maar wel tijdens de procedure voor de omgevingsvergunning?

En wat betekent dat dan voor de omgevingsvergunning? Is een zonnepark bij voorbaat uitgesloten?

Groeten, [REDACTED]

Van: [REDACTED]@drenthe.nl>
Verzonden: dinsdag 28 oktober 2025 15:16
Aan: [REDACTED]@middendrenthe.nl; [REDACTED]@drenthe.nl; [REDACTED]
<[REDACTED]@drenthe.nl>
Onderwerp: RE: procedures maatschappelijke tender zonneparken Midden-Drenthe

Hallo [REDACTED],

Ik heb onze jurist gevraagd. Hij gaf het volgende aan:

De procedure voor het zonnepark bestaat uit een BOPA waarbij B&W advies en instemming nodig hebben in door GS aangewezen gevallen. De aanleg van een zonnepark behoort tot één van deze aangewezen buitenplanse omgevingsplanactiviteiten. In artikel 3.25 in de POV zijn hierover regels vastgesteld en moet er worden getoetst aan de provinciale belangen zoals vastgelegd in een document van een bestuursorgaan van de provincie zoals de omgevingsvisie.

De omgevingsvisie is dus in dit geval als een juridisch document te gebruiken en zijn de weidevogelgebieden zoals opgenomen in de visie een provinciaal belang waarop getoetst moet worden.

Kun je hier verder mee?

Met vriendelijke groet,

[REDACTED]
Thema natuur

provincie Drenthe

+31 592 [REDACTED]
werkdagen: Ma, di, woe, do

Westerbrink 1 | Postbus 122, 9400 AC Assen
[+31 592 365555 | post@drenthe.nl](mailto:post@drenthe.nl)
www.provincie.drenthe.nl

Volg ons op     

Dit bericht en de bijgevoegde bestanden zijn vertrouwelijk en alleen bestemd voor de geadresseerde(n).
Indien u dit bericht niet in goede staat ontvangt, waarschuw dan de afzender.

Van: [REDACTED]@middendrenthe.nl>
Verzonden: dinsdag 28 oktober 2025 13:50
Aan: [REDACTED]@drenthe.nl; [REDACTED]@drenthe.nl; [REDACTED]
<[REDACTED]@drenthe.nl>
Onderwerp: RE: procedures maatschappelijke tender zonneparken Midden-Drenthe

Hoi,

Ik heb Copilot ook om raad gevraagd. Ik kan dit natuurlijk niet gebruiken en wacht graag jullie deskundigheid af, maar ik ben wel benieuwd of jullie conclusie vergelijkbaar is met die van copilot:

1. Wettelijk kader

Onder de **Omgevingswet** zijn provincies bevoegd om via de **provinciale omgevingsverordening (POV)** instructieregels op te stellen die gemeenten moeten volgen bij het opstellen van hun omgevingsplan. De **provinciale omgevingsvisie** is een strategisch beleidsdocument zonder directe juridische werking, tenzij onderdelen daarvan zijn vertaald naar de POV.

In de situatie van provincie Drenthe:

- De **Omgevingsvisie Drenthe** wijst weidevogelgebieden aan als ecologisch waardevol.
- De **POV Drenthe** bevat **geen instructieregels of juridische begrenzing** voor deze weidevogelgebieden.
- Er is dus **geen juridisch bindend kader** vanuit de provincie voor de bescherming van deze gebieden in ruimtelijke plannen.

2. Gemeentelijke beleidsvrijheid

Bij afwezigheid van provinciale instructieregels heeft de gemeente op grond van artikel 4.2 van de Omgevingswet de bevoegdheid om:

- **eigen regels en afwegingen** op te nemen in het omgevingsplan;
- **gebiedsgerichte bescherming** van ecologische waarden vorm te geven;
- **ruimtelijke beperkingen** op te leggen indien dit noodzakelijk is voor het behoud van biodiversiteit of landschappelijke kwaliteit.

Deze bevoegdheid is begrensd door:

- het **niet in strijd zijn met hogere regelgeving** (zoals nationale wetgeving of bestaande provinciale regels);
- het **zorgvuldig motiveren** van keuzes in het omgevingsplan;
- het **betrekken van relevante beleidsdocumenten**, zoals het natuurbeheerplan, als onderbouwing (ook al is dit formeel geen toetsingskader).

3. Gebruik van het natuurbeheerplan

Hoewel het **Natuurbeheerplan Drenthe** primair bedoeld is als subsidiekader voor natuurbeheer, bevat het:

- **actuele ecologische informatie** over leefgebieden van weidevogels;
- **kaartmateriaal en begrenzingen** die beleidsmatig bruikbaar zijn;
- een **praktisch referentiekader** bij gebrek aan juridisch vastgelegde grenzen.

Het gebruik van deze begrenzingen is juridisch verdedigbaar, mits:

- duidelijk wordt gemaakt dat het gaat om een **beleidsmatige keuze**;
- de begrenzing **niet wordt gepresenteerd als juridisch bindend kader**;
- de gemeente **zorgvuldig motiveert** waarom deze begrenzing passend is voor het doel van bescherming.

4. Conclusie

De gemeente handelt binnen haar bevoegdheden door:

- zelf weidevogelgebieden aan te wijzen in het omgevingsplan;
- daarbij gebruik te maken van het natuurbeheerplan als onderbouwing;
- dit te doen in afstemming met de strategische doelen uit de provinciale omgevingsvisie.

Zolang de provincie geen instructieregels stelt, is deze aanpak juridisch verdedigbaar en beleidsmatig zorgvuldig.

Groeten, [redacted]

Van: [redacted]

Verzonden: dinsdag 28 oktober 2025 10:15

Aan: [redacted]@drenthe.nl>; [redacted]@drenthe.nl; [redacted]@drenthe.nl>

Onderwerp: procedures maatschappelijke tender zonneparken Midden-Drenthe

Hoi,

Hierbij het stadium van de projecten uit de maatschappelijke tender:

De projecten moeten nog een aanvraag om omgevingsvergunning indienen. Dit wordt een procedure waarbij we tijdelijk (25 jaar) afwijken van het omgevingsplan/ bestemmingsplan. Het omgevingsplan/ bestemmingsplan wordt in principe niet gewijzigd om de projecten mogelijk te maken.

Het betreft de uitgebreide procedure waarin we advies vragen aan de raad.

Onderbouwing Eelerwoude:

De gemeente wilde graag iets doen ter bescherming van de weidevogels (gaan niet samen met een zonnepark) Doordat het weidevogelgebied niet is opgenomen in de pov was het niet duidelijk welke begrenzing te kiezen. Eelerwoude heeft toen de begrenzing aangehouden in het NBP. Dit is voor de provincie geen toetsingskader voor ruimtelijke ontwikkelingen. Wij hebben er als gemeente echter wel voor gekozen gebieden uit te sluiten op basis van deze begrenzing in ons beleid. Dat is dan een keuze van de gemeente.

Het is dan nu vooral de vraag wat de status is van het weidevogelgebied in de omgevingsvisie die wij min of meer gemist hebben. Welke invloed heeft dat nog op dit project?

Kunnen jullie zo verder?

En bedankt dat jullie hier zo mee bezig zijn!

Groeten,

 J
Projectleider duurzaamheid



Werkdagen: maandag, dinsdag, woensdag, donderdag.
Tel. (0593) 53 92 34

Bezoekadres: Raadhuisplein 1, 9411NB Beilen
Postadres: Postbus 24, 9410AA Beilen
Internet: www.middendrenthe.nl

In het kader van duurzaamheid: een bedankje wordt gewaardeerd, maar een reactie is niet nodig — zo besparen we samen energie.

Toelichting grondslagen

In dit document kunt u secties vinden die onleesbaar zijn gemaakt. Deze informatie is achterwege gelaten op basis van de Wet open overheid (Woo). De letter die hierbij is vermeld correspondeert met de bijbehorende grondslag in onderstaand overzicht.

J Art. 5.1 lid 2 sub e

Het belang van de openbaarmaking van deze informatie weegt niet op tegen het belang van de eerbiediging van de persoonlijke levenssfeer van betrokkenen

Van: "[REDACTED]"
Verzonden: dinsdag 28 oktober 2025 15:40
Aan: "[REDACTED]@middendrenthe.nl"; "[REDACTED]@drenthe.nl"; "[REDACTED]@drenthe.nl"
Onderwerp: RE: procedures maatschappelijke tender zonneparken Midden-Drenthe

De ambitiekaart is de laatste jaren niet gewijzigd in dit gebied.

Met vriendelijke groet,

[REDACTED]
Thema natuur

provincie Drenthe

+31 592 [REDACTED]
werkdagen: Ma, di, woe, do

Westerbrink 1 | Postbus 122, 9400 AC Assen
[+31 592 365555 | post@drenthe.nl](mailto:post@drenthe.nl)
www.provincie.drenthe.nl

Volg ons op     

Dit bericht en de bijgevoegde bestanden zijn vertrouwelijk en alleen bestemd voor de geadresseerde(n).
Indien u dit bericht niet in goede staat ontvangt, waarschuw dan de afzender.

Van: [REDACTED]@middendrenthe.nl>
Verzonden: dinsdag 28 oktober 2025 15:26
Aan: [REDACTED]@drenthe.nl>; [REDACTED]@drenthe.nl>; [REDACTED]@drenthe.nl>
<[REDACTED]@drenthe.nl>
Onderwerp: RE: procedures maatschappelijke tender zonneparken Midden-Drenthe

Nee, die van 2023. Die is gebruikt voor de begrenzing van de weidevogelgebieden op onze beleidskaart. Ik kan het NBP zelf wel online vinden. En ook bijlage 1, maar bijlage 2 kan ik niet online vinden.

Van: [REDACTED]@drenthe.nl>
Verzonden: dinsdag 28 oktober 2025 15:11
Aan: [REDACTED]@middendrenthe.nl>; [REDACTED]@drenthe.nl>; [REDACTED]@drenthe.nl>
<[REDACTED]@drenthe.nl>
Onderwerp: RE: procedures maatschappelijke tender zonneparken Midden-Drenthe

Hallo [REDACTED],

Bedoel je deze? Natuurbeheerplan 2026, Ambitiekaart.

Deze is in het kaartportaal te vinden. [Openbare Kaartencatalogus - versie 1.1](#)

Met vriendelijke groet,

[REDACTED]
Thema natuur

provincie Drenthe

+31 592 [REDACTED]
werkdagen: Ma, di, woe, do

Westerbrink 1 | Postbus 122, 9400 AC Assen
[+31 592 365555 | post@drenthe.nl](mailto:post@drenthe.nl)
www.provincie.drenthe.nl

Volg ons op     

Van: [redacted]@middendrenthe.nl>

Verzonden: dinsdag 28 oktober 2025 14:51

Aan: [redacted]@drenthe.nl>; [redacted]@drenthe.nl>; [redacted]@drenthe.nl>

Onderwerp: RE: procedures maatschappelijke tender zonneparken Midden-Drenthe

Hoi,

Hebben jullie voor mij de ambitiekaart van het natuurbeheerplan versie 2023. Dit is een losse bijlage, die ik niet online kan vinden. Het NBP 2023 zelf wel.

Groeten, [redacted]

Van: [redacted]

Verzonden: dinsdag 28 oktober 2025 13:50

Aan: [redacted]@drenthe.nl>; [redacted]@drenthe.nl>; [redacted]@drenthe.nl>

Onderwerp: RE: procedures maatschappelijke tender zonneparken Midden-Drenthe

Hoi,

Ik heb Copilot ook om raad gevraagd. Ik kan dit natuurlijk niet gebruiken en wacht graag jullie deskundigheid af, maar ik ben wel benieuwd of jullie conclusie vergelijkbaar is met die van copilot:

1. Wettelijk kader

Onder de **Omgevingswet** zijn provincies bevoegd om via de **provinciale omgevingsverordening (POV)** instructieregels op te stellen die gemeenten moeten volgen bij het opstellen van hun omgevingsplan. De **provinciale omgevingsvisie** is een strategisch beleidsdocument zonder directe juridische werking, tenzij onderdelen daarvan zijn vertaald naar de POV.

In de situatie van provincie Drenthe:

- De **Omgevingsvisie Drenthe** wijst weidevogelgebieden aan als ecologisch waardevol.
- De **POV Drenthe** bevat **geen instructieregels of juridische begrenzing** voor deze weidevogelgebieden.
- Er is dus **geen juridisch bindend kader** vanuit de provincie voor de bescherming van deze gebieden in ruimtelijke plannen.

2. Gemeentelijke beleidsvrijheid

Bij afwezigheid van provinciale instructieregels heeft de gemeente op grond van artikel 4.2 van de Omgevingswet de bevoegdheid om:

- **eigen regels en afwegingen** op te nemen in het omgevingsplan;
- **gebiedsgerichte bescherming** van ecologische waarden vorm te geven;
- **ruimtelijke beperkingen** op te leggen indien dit noodzakelijk is voor het behoud van biodiversiteit of landschappelijke kwaliteit.

Deze bevoegdheid is begrensd door:

- het **niet in strijd zijn met hogere regelgeving** (zoals nationale wetgeving of bestaande provinciale regels);
- het **zorgvuldig motiveren** van keuzes in het omgevingsplan;
- het **betrekken van relevante beleidsdocumenten**, zoals het natuurbeheerplan, als onderbouwing (ook al is dit formeel geen toetsingskader).

3. Gebruik van het natuurbeheerplan

Hoewel het **Natuurbeheerplan Drenthe** primair bedoeld is als subsidiekader voor natuurbeheer, bevat het:

- **actuele ecologische informatie** over leefgebieden van weidevogels;
- **kaartmateriaal en begrenzingen** die beleidsmatig bruikbaar zijn;
- een **praktisch referentiekader** bij gebrek aan juridisch vastgelegde grenzen.

Het gebruik van deze begrenzings is juridisch verdedigbaar, mits:

- duidelijk wordt gemaakt dat het gaat om een **beleidsmatige keuze**;
- de begrenzing **niet wordt gepresenteerd als juridisch bindend kader**;
- de gemeente **zorgvuldig motiveert** waarom deze begrenzing passend is voor het doel van bescherming.

4. Conclusie

De gemeente handelt binnen haar bevoegdheden door:

- zelf weidevogelgebieden aan te wijzen in het omgevingsplan;
- daarbij gebruik te maken van het natuurbeheerplan als onderbouwing;
- dit te doen in afstemming met de strategische doelen uit de provinciale omgevingsvisie.

Zolang de provincie geen instructieregels stelt, is deze aanpak juridisch verdedigbaar en beleidsmatig zorgvuldig.

Groeten, [redacted]

Van: [redacted]

Verzonden: dinsdag 28 oktober 2025 10:15

Aan: [redacted]@drenthe.nl>; [redacted]@drenthe.nl; [redacted]@drenthe.nl>

Onderwerp: procedures maatschappelijke tender zonneparken Midden-Drenthe

Hoi,

Hierbij het stadium van de projecten uit de maatschappelijke tender:

De projecten moeten nog een aanvraag om omgevingsvergunning indienen. Dit wordt een procedure waarbij we tijdelijk (25 jaar) afwijken van het omgevingsplan/ bestemmingsplan. Het omgevingsplan/ bestemmingsplan wordt in principe niet gewijzigd om de projecten mogelijk te maken.

Het betreft de uitgebreide procedure waarin we advies vragen aan de raad.

Onderbouwing Eelerwoude:

De gemeente wilde graag iets doen ter bescherming van de weidevogels (gaan niet samen met een zonnepark) Doordat het weidevogelgebied niet is opgenomen in de pov was het niet duidelijk welke begrenzing te kiezen. Eelerwoude heeft toen de begrenzing aangehouden in het NBP. Dit is voor de provincie geen toetsingskader voor ruimtelijke ontwikkelingen. Wij hebben er als gemeente echter wel voor gekozen gebieden uit te sluiten op basis van deze begrenzing in ons beleid. Dat is dan een keuze van de gemeente.

Het is dan nu vooral de vraag wat de status is van het weidevogelgebied in de omgevingsvisie die wij min of meer gemist hebben. Welke invloed heeft dat nog op dit project?

Kunnen jullie zo verder?

En bedankt dat jullie hier zo mee bezig zijn!

Groeten,

[redacted]

Projectleider duurzaamheid



Werkdagen: maandag, dinsdag, woensdag, donderdag.

Tel. (0593) 53 92 34

Bezoekadres: Raadhuisplein 1, 9411NB Beilen

Postadres: Postbus 24, 9410AA Beilen

Internet: www.middendrenthe.nl

In het kader van duurzaamheid: een bedankje wordt gewaardeerd, maar een reactie is niet nodig — zo besparen we samen energie.

Toelichting grondslagen

In dit document kunt u secties vinden die onleesbaar zijn gemaakt. Deze informatie is achterwege gelaten op basis van de Wet open overheid (Woo). De letter die hierbij is vermeld correspondeert met de bijbehorende grondslag in onderstaand overzicht.

J Art. 5.1 lid 2 sub e

Het belang van de openbaarmaking van deze informatie weegt niet op tegen het belang van de eerbiediging van de persoonlijke levenssfeer van betrokkenen

Van: "[REDACTED]"
Verzonden: dinsdag 28 oktober 2025 13:44
Aan: "[REDACTED]@drenthe.nl">
Cc: "[REDACTED]@drenthe.nl>; "[REDACTED]@drenthe.nl>; "[REDACTED]@drenthe.nl>
Onderwerp: RE: Verzoek om informatie zonnepark

Ja, in dit geval kan dat in beide procedures omdat het gaat om een zonnepark. Wanneer het gaat om een activiteit waarover geen instructieregels zijn gesteld, dan kan alleen via het omgevingsplanspoor worden ingegrepen. Daar is hier echter geen sprake van.

Met vriendelijke groet,

[REDACTED]
Team Ruimte, Energie en Wonen
Jurist

provincie Drenthe

+31 592 [REDACTED]

Westerbrink 1 | Postbus 122, 9400 AC Assen
[+31 592 365555 | post@drenthe.nl](mailto:post@drenthe.nl)
www.provincie.drenthe.nl

Volg ons op     

Dit bericht en de bijgevoegde bestanden zijn vertrouwelijk en alleen bestemd voor de geadresseerde(n).
Indien u dit bericht niet in goede staat ontvangt, waarschuw dan de afzender.

Van: [REDACTED]@drenthe.nl>
Verzonden: dinsdag 28 oktober 2025 13:43
Aan: [REDACTED]@drenthe.nl>
CC: [REDACTED]@drenthe.nl>; [REDACTED]@drenthe.nl>; [REDACTED]@drenthe.nl>
<[REDACTED]@drenthe.nl>
Onderwerp: RE: Verzoek om informatie zonnepark

Hoi [REDACTED],

Bedankt voor je reactie.

Volgens mij hebben we hier voldoende aan. De omgevingsvisie kan dus in alle procedures juridisch worden gebruikt om in te grijpen. Voor inwoners/derde ligt dit anders, zij kunnen alleen verwijzen naar tegenstrijdigheid van een artikel in de POV.

Met vriendelijke groet,

[REDACTED]
Thema natuur

provincie Drenthe

+31 592 [REDACTED]

werkdagen: Ma, di, woe, do

Westerbrink 1 | Postbus 122, 9400 AC Assen
[+31 592 365555 | post@drenthe.nl](mailto:post@drenthe.nl)
www.provincie.drenthe.nl

Volg ons op     

Dit bericht en de bijgevoegde bestanden zijn vertrouwelijk en alleen bestemd voor de geadresseerde(n).
Indien u dit bericht niet in goede staat ontvangt, waarschuw dan de afzender.

Van: [redacted] @drenthe.nl>

Verzonden: dinsdag 28 oktober 2025 13:27

Aan: [redacted] @drenthe.nl>

CC: [redacted] @drenthe.nl>; [redacted] @drenthe.nl>; [redacted]

<[redacted]@drenthe.nl>

Onderwerp: RE: Verzoek om informatie zonnepark

Hoi [redacted],

Je hebt bij beantwoording van deze vraag eigenlijk twee mogelijke rechtsbetrekkingen.

- Rechtsbetrekking GS en B en W/raad (dus onze eigen positie)
- Rechtsbetrekking Raad/B en W en mogelijke derden.

Wanneer het gaat om onze eigen positie, dan is met name de gevolgde procedure van belang.

- Wanneer de gemeenteraad een omgevingsplan vaststelt, dan hebben wij de mogelijkheid een reactieve interventie te plegen (artikel 16.21 Ow). Wij kunnen dit volgens lid 2 sub b doen wanneer "(...) er sprake is van strijd met een belang als bedoeld in [artikel 2.3, tweede lid, onder a](#), dat is aangegeven in een door een [bestuursorgaan van de provincie openbaar gemaakt document](#)." In normaal Nederlands: het moet gaan om een provinciaal belang dat is vastgelegd in een document van een bestuursorgaan van de provincie. Dat is superbreed: de omgevingsvisie is een document van PS, waarmee aan dit vereiste wordt voldaan. In dit scenario kan een reactieve interventie dus zonder meer worden gebaseerd op de visie.
- Wanneer B en W een omgevingsvergunning verlenen om af te wijken van het omgevingsplan (BOPA), dan hebben B en W advies en instemming nodig in door GS aangewezen gevallen. Deze gevallen worden [hier](#) aangewezen. Artikel 2 vermeldt dat als geval worden aangewezen de activiteiten waar in hoofdstuk 3 van de POV instructieregels worden gesteld. In dit geval gaat het om de aanleg van een zonnepark. Hierover worden regels gesteld in artikel 3.25 van de POV. Dit geeft ons ruimte om eventueel instemming te houden, wat betekent dat de omgevingsvergunning niet wordt verleend. Artikel 4.38 lid 2 van het Omgevingsbesluit verwijst weer naar de grondslag voor het onthouden van instemming. Ook hier gaat het weer om een provinciaal belang dat is vastgelegd in een document van een bestuursorgaan van de provincie. Dat zou dus inderdaad weer de Omgevingsvisie kunnen zijn.
- Conclusie: de omgevingsvisie geven GS eventueel ruimte om de verlening van de omgevingsvergunning tegen te houden op grond van de omgevingsvisie. Wel moet dit goed worden onderbouwd. Overigens blijkt uit de stukken dat het hier gaat om de verlening van een tijdelijke BOPA, waardoor de systematiek van advies en instemming van toepassing is.

Wanneer het gaat om de rechtsbetrekking tussen Raad/B en W en derden, dan ligt dit anders.

Derden kunnen niet hetzelfde beroep doen op de schending van een provinciaal belang. Dat is voorbehouden aan GS. In deze rechtsverhouding kan een derde niet met succes bij de bestuursrechter aanvoeren dat het plan niet in overeenstemming is met de Omgevingsvisie. Daarvoor is wel nodig dat sprake is van strijd met een artikel uit de POV.

Dus kort samengevat:"

- GS hebben voldoende aan de visie om juridisch in te grijpen, omdat in de visie het provinciaal belang is vastgelegd.
- Derden/omwonenden/belanghebbenden hebben hier juist niet voldoende aan.

Heb je hier zo voldoende aan?

Met vriendelijke groet,

[redacted]
Team Ruimte, Energie en Wonen
Jurist

provincie Drenthe

+31 592 [redacted]

Westerbrink 1 | Postbus 122, 9400 AC Assen
[+31 592 365555](tel:+31592365555) | post@drenthe.nl
www.provincie.drenthe.nl

Volg ons op     

Van: [redacted] <[redacted]@drenthe.nl>
Verzonden: dinsdag 28 oktober 2025 10:36
Aan: [redacted] <[redacted]@drenthe.nl>
CC: [redacted] <[redacted]@drenthe.nl>; [redacted] <[redacted]@drenthe.nl>; [redacted] <[redacted]@drenthe.nl>
<[redacted]@drenthe.nl>
Onderwerp: FW: Verzoek om informatie zonnepark
Urgentie: Hoog

Hallo [redacted],

Zoals net besproken hierbij de gegevens over de ontwikkeling van een zonnepark in een weidevogelgebied bij Klateringen. Vanuit de bewoners is een brief geschreven (zie bijlage) waarvoor de gemeente ons advies heeft gevraagd hierop te reageren. (zie onderstaande mailwisseling)

De gemeente bespreekt de reactie op de brief aankomende donderdag in de raadsvergadering. Klopt onze reactie juridisch?

De projecten moeten nog een aanvraag om omgevingsvergunning indienen. Dit wordt een procedure waarbij de gemeente tijdelijk (25 jaar) afwijkt van het omgevingsplan/ bestemmingsplan. Het omgevingsplan/ bestemmingsplan wordt in principe niet gewijzigd om de projecten mogelijk te maken. Het betreft de uitgebreide procedure waarin we advies vragen aan de raad.

Eelderwoude heeft als advies op de brief meegegeven: De gemeente wilde graag iets doen ter bescherming van de weidevogels (gaan niet samen met een zonnepark) Doordat het weidevogelgebied niet is opgenomen in de pov was het niet duidelijk welke begrenzing te kiezen. Eelderwoude heeft toen de begrenzing aangehouden in het NBP. Dit is voor de provincie geen toetsingskader voor ruimtelijke ontwikkelingen. Wij hebben er als gemeente echter wel voor gekozen gebieden uit te sluiten op basis van deze begrenzing in ons beleid. Dat is dan een keuze van de gemeente.

- Het is dan nu vooral de vraag wat de status is van het weidevogelgebied in de omgevingsvisie die wij min of meer gemist hebben. Welke invloed heeft dat nog op dit project?

Wat kunnen we nog meegeven over de status van het weidevogelgebied? Je uitleg over de procedures (omgevingsvisie is gelinkt aan het omgevingsplan, omgevingsverordening is gelinkt aan de vergunningen) is duidelijk en zou beter in de reactie kunnen worden opgenomen.

We horen graag vandaag je reactie ivm de raadsvergadering aankomende donderdag.
Alvast bedankt.

Met vriendelijke groet,

[redacted]
Thema natuur

provincie Drenthe

+31 592 [redacted]
werkdagen: Ma, di, woe, do

Westerbrink 1 | Postbus 122, 9400 AC Assen
+31 592 365555 | post@drenthe.nl
www.provincie.drenthe.nl

Volg ons op     

Van: [redacted] <[redacted]@drenthe.nl>
Verzonden: vrijdag 10 oktober 2025 12:15

Aan: [redacted]@horizonnl.nl

Onderwerp: FW: Verzoek om informatie

Hallo [redacted],

Ik merk dat mijn mail verwarring op roept.

Belangrijk te weten is dat dit gebied wel als weidevogel gebied in de omgevingsvisie is ingetekend, dit is de huidige geldende omgevingsvisie (zie link in onderstaande mail). Dit is echter niet vertaald in de omgevingsverordening. Het beleid en de omgevingsvisie en de verordening wordt betrokken bij beoordeling van de vergunning. Waarbij de verordening het meest hard is en de belemmeringen weergeeft. Het heeft geen actuele waarde om het te begrenzen als beheergebied.

Met vriendelijke groet,

[redacted]

Met vriendelijke groet,

[redacted]

Team Ruimte, Energie en Wonen

Projectregisseur hernieuwbare energie

provincie Drenthe

+31 592 [redacted]

werkdagen: ma, di, do, vr

Westerbrink 1 | Postbus 122, 9400 AC Assen

+31 592 365555 | post@drenthe.nl

www.provincie.drenthe.nl

Volg ons op     

Dit bericht en de bijgevoegde bestanden zijn vertrouwelijk en alleen bestemd voor de geadresseerde(n).

Indien u dit bericht niet in goede staat ontvangt, waarschuw dan de afzender.

Van: [redacted]@drenthe.nl>

Verzonden: vrijdag 10 oktober 2025 11:50

Aan: [redacted]@horizonnl.nl

CC: [redacted]@drenthe.nl>; [redacted]@drenthe.nl>; [redacted]

<[redacted]@middendrenthe.nl>

Onderwerp: Verzoek om informatie

Hallo [redacted],

Via [redacted] kreeg ik jouw vraag over weidevogels bij Klateringen.

Het gebied bij Klateringen is op dit moment niet aangewezen als weidevogel leefgebied in de provinciale omgevingsverordening. Het is niet beoordeeld als gebied met voldoende toekomstige potentie voor levensvatbare populaties aan weidevogels. Provinciaal weidevogel beleid vormt daarmee geen belemmering voor de ontwikkeling van een zonnepark.

Dit betekent niet dat er geen waarden zijn in het gebied op het gebied van weidevogels. In het verleden was het gebied wel als leefgebied voor weidevogels aangewezen en op dit moment wijst monitoring aan dat er nog wel degelijk weidevogels in het gebied broeden. Echter wordt vanwege de kenmerken van het gebied en de stand van de actuele weidevogel populatie als onvoldoende beschouwd om het gebied aan te wijzen als leefgebied.

Het is daarom wel te begrijpen dat er verwarring is over het gebied in de omgeving. In het verleden was het gebied opgenomen in de begrenzing van subsidie voor het agrarisch natuurbeheer voor weidevogels. Per 2016 is het gebied niet meer begrensd omdat er nog onvoldoende actuele waarden aanwezig waren om voor begrenzing in aanmerking te komen voor het agrarisch natuur- en landschapsbeheer (ANLb). Om toch nog enige vorm van biotoopmaatregelen mogelijk te maken kan pleksgewijs worden ingezet via een flexibele maatwerkregeling van het Ermberaad (provinciale financiering).

Link kaarten omgevingsvisie (is oude aanwijzing van het gebied in zichtbaar, levert geen belemmeringen op):
[Actualisatie Omgevingsvisie Drenthe 2022 - Regels op de kaart - Omgevingsloket](#)

Link natuurbeheerplan met daarin de ambitiekaart waaruit blijkt dat gebied niet begrensd voor agrarisch natuurbeheer voor weidevogels: [Natuurbeheerplan Drenthe 2025](#) (het natuurbeheerplan mag niet worden gebruikt als basis voor toetsing van omgevingsplannen).

Hopelijk kun je hier wat mee.

Met vriendelijke groet,

[Redacted]

Met vriendelijke groet,

[Redacted]

Team Ruimte, Energie en Wonen
Projectregisseur hernieuwbare energie

provincie Drenthe

+31 592 [Redacted]

werkdagen: ma,di, do, vr

Westerbrink 1 | Postbus 122, 9400 AC Assen
[+31 592 365555](tel:+31592365555) | post@drenthe.nl
www.provincie.drenthe.nl

Volg ons op     

Dit bericht en de bijgevoegde bestanden zijn vertrouwelijk en alleen bestemd voor de geadresseerde(n).
Indien u dit bericht niet in goede staat ontvangt, waarschuw dan de afzender.

Van: [Redacted] [@horizonnl.nl](mailto:[Redacted]@horizonnl.nl)>

Datum: 7 oktober 2025 om 15:23:48 CEST

Aan: [Redacted] [@drenthe.nl](mailto:[Redacted]@drenthe.nl)>

Onderwerp: Verzoek om informatie – officiële weidevogelgebieden provincie Drenthe

□
Geachte [Redacted]

In het kader van de ontwikkeling van zonnepark Groenlanden in de gemeente Midden-Drenthe heb ik een vraag over de actuele begrenzing van de officiële weidevogelgebieden binnen de provincie Drenthe.

Kunt u aangeven:

1. Welke gebieden op dit moment door de provincie Drenthe officieel zijn aangewezen als weidevogelgebied; en
2. Of het plangebied Groenlanden (gelegen ten oosten van Beilen bij Klatering, zie bijlage) binnen één van deze gebieden ligt?

Wij willen in de ruimtelijke onderbouwing van het plan correct kunnen verwijzen naar de provinciale begrenzingen. Bij voorbaat dank voor uw tijd en reactie.

Met vriendelijke groet,

[Redacted]

Team Ruimte, Energie en Wonen
Projectregisseur hernieuwbare energie

provincie Drenthe

+31 592 [Redacted]

werkdagen: ma,di, do, vr

Westerbrink 1 | Postbus 122, 9400 AC Assen
[+31 592 365555](tel:+31592365555) | post@drenthe.nl
www.provincie.drenthe.nl

Dit bericht en de bijgevoegde bestanden zijn vertrouwelijk en alleen bestemd voor de geadresseerde(n).
Indien u dit bericht niet in goede staat ontvangt, waarschuw dan de afzender.

Toelichting grondslagen

In dit document kunt u secties vinden die onleesbaar zijn gemaakt. Deze informatie is achterwege gelaten op basis van de Wet open overheid (Woo). De letter die hierbij is vermeld correspondeert met de bijbehorende grondslag in onderstaand overzicht.

J Art. 5.1 lid 2 sub e

Het belang van de openbaarmaking van deze informatie weegt niet op tegen het belang van de eerbiediging van de persoonlijke levenssfeer van betrokkenen

Van: "[REDACTED]"
Verzonden: woensdag 29 oktober 2025 08:58
Aan: "[REDACTED]@drenthe.nl"; "[REDACTED]@drenthe.nl">
Cc: "[REDACTED]@drenthe.nl">
Onderwerp: RE: Verzoek om informatie

Dag [REDACTED],

We kijken momenteel bij natuur hoe we hier inhoudelijke over zouden adviseren. Laten we dit eerst afwachten voordat we het bestuurlijke traject gaan voorbereiden.

Met vriendelijke groet,

[REDACTED]
Thema natuur

provincie Drenthe

+31 592 [REDACTED]
werkdagen: Ma, di, woe, do

Westerbrink 1 | Postbus 122, 9400 AC Assen
+31 592 365555 | post@drenthe.nl
www.provincie.drenthe.nl

Volg ons op     

Dit bericht en de bijgevoegde bestanden zijn vertrouwelijk en alleen bestemd voor de geadresseerde(n).
Indien u dit bericht niet in goede staat ontvangt, waarschuw dan de afzender.

Van: [REDACTED]@drenthe.nl>
Verzonden: dinsdag 28 oktober 2025 16:36
Aan: [REDACTED]@drenthe.nl>; [REDACTED]@drenthe.nl>
Onderwerp: RE: Verzoek om informatie

Hallo [REDACTED] en [REDACTED]

Dat wou ik net reageren. Vraag is dus aan GS of ze hiervan gebruik willen maken in dit geval.

Wat is nu een logisch vervolg?

Antwoord aan [REDACTED] is dus dat kaart omgevingsvisie wel degelijk juridische rol kan spelen en GS hieraan zou kunnen toetsen/ op basis hiervan negatief kan adviseren. (Dit moet wel goed onderbouwd worden)

Omwonenden kunnen hier geen rechten aan ontlennen/ zich op beroepen.

Het lijkt mij goed om bestuurders hierover te informeren (energie, natuur en ruimte?) / een bestuurlijk overleg met de gemeente te organiseren. En juridisch advies in te vliegen of dit voldoende onderbouwd kan worden in dit concrete geval.

Op energiegebied laten we de afweging voor locaties van zonneparken aan gemeenten over en toetsen en adviseren we op basis van artikel over zonneparken en de handreikingen. Mijn gedeputeerde kiest er niet gauw voor om tegen het besluit van de gemeente in te gaan. Deze concrete casus is niet aan hem voorgelegd.

Met vriendelijke groet,

[REDACTED]

Van: [redacted] <[redacted]@drenthe.nl>

Verzonden: dinsdag 28 oktober 2025 14:48

Aan: [redacted] <[redacted]@drenthe.nl>; [redacted] <[redacted]@drenthe.nl>

Onderwerp: RE: Verzoek om informatie

Ik ben hierbij nog vergeten te melden dat de omgevingsvisie *door onszelf* als juridisch document moet worden gebruikt. En moest er in dit traject dus ook worden getoetst op het provinciale belang weidevogelgebieden.

Door derden, zoals de bewoners, geldt alleen dat ze kunnen verwijzen naar tegenstrijdigheid van een artikel in de POV.

Met vriendelijke groet,

[redacted]

Thema natuur

provincie Drenthe

+31 592 [redacted]

werkdagen: Ma, di, woe, do

Westerbrink 1 | Postbus 122, 9400 AC Assen

+31 592 365555 | post@drenthe.nl

www.provincie.drenthe.nl

Volg ons op     

Dit bericht en de bijgevoegde bestanden zijn vertrouwelijk en alleen bestemd voor de geadresseerde(n). Indien u dit bericht niet in goede staat ontvangt, waarschuw dan de afzender.

Van: [redacted]

Verzonden: dinsdag 28 oktober 2025 14:32

Aan: [redacted] <[redacted]@drenthe.nl>; [redacted] <[redacted]@drenthe.nl>

Onderwerp: RE: Verzoek om informatie

Dag collega's,

Zie mailtjes van [redacted]

De procedure voor het zonnepark bestaat uit een BOPA waarbij B&W advies en instemming nodig hebben in door GS aangewezen gevallen. De aanleg van een zonnepark behoort tot één van deze aangewezen buitenplanse omgevingsplanactiviteiten. In artikel 3.25 in de POV zijn hierover regels vastgesteld en moet er worden getoetst aan de provinciale belangen zoals vastgelegd in een document van een bestuursorgaan van de provincie zoals de omgevingsvisie. Wel moet dit goed worden onderbouwd.

De omgevingsvisie is dus in dit geval als een juridisch document te gebruiken en zijn de weidevogelgebieden zoals opgenomen in de visie een provinciaal belang waarop getoetst moet worden.

Met vriendelijke groet,

[redacted]

Thema natuur

+31 592 [redacted]

Westerbrink 1 | Postbus 122, 9400 AC Assen




werkdagen: Ma, di, woe, do

+31 592 365555 | post@drenthe.nl

www.provincie.drenthe.nl

Volg ons op     

Dit bericht en de bijgevoegde bestanden zijn vertrouwelijk en alleen bestemd voor de geadresseerde(n).
Indien u dit bericht niet in goede staat ontvangt, waarschuw dan de afzender.

Van: [redacted]  [redacted]  [@drenthe.nl](mailto:[redacted]@drenthe.nl)>
Verzonden: dinsdag 28 oktober 2025 09:35
Aan: [redacted]  [@drenthe.nl](mailto:[redacted]@drenthe.nl)>
Onderwerp: FW: Verzoek om informatie

Met vriendelijke groet,

[redacted] 
Landelijk Gebied

+31 592 [redacted] 

Westerbrink 1 | Postbus 122, 9400 AC Assen

+31 592 365555 | post@drenthe.nl



www.provincie.drenthe.nl

Volg ons op     

Dit bericht en de bijgevoegde bestanden zijn vertrouwelijk en alleen bestemd voor de geadresseerde(n).
Indien u dit bericht niet in goede staat ontvangt, waarschuw dan de afzender.

Van: [redacted]  [@drenthe.nl](mailto:[redacted]@drenthe.nl)>
Verzonden: maandag 13 oktober 2025 14:16
Aan: [redacted]  [@drenthe.nl](mailto:[redacted]@drenthe.nl)>
CC: [redacted]  [@middendrenthe.nl](mailto:[redacted]@middendrenthe.nl)>; [redacted]  [@drenthe.nl](mailto:[redacted]@drenthe.nl)>
Onderwerp: FW: Verzoek om informatie

Hallo,

Deze mail had ik donderdag na overleg met [redacted]  vrijdag nog nagestuurd aan [redacted]  Ik zag dat ik jullie vergeten was op te nemen in de cc.

Ajuus [redacted] 

Van: [redacted]  [@drenthe.nl](mailto:[redacted]@drenthe.nl)>
Verzonden: vrijdag 10 oktober 2025 12:15
Aan: [redacted]  [@horizonnl.nl](mailto:[redacted]@horizonnl.nl)
Onderwerp: FW: Verzoek om informatie

Hallo [redacted] ,

Ik merk dat mijn mail verwarring op roept.

Belangrijk te weten is dat dit gebied wel als weidevogel gebied in de omgevingsvisie is ingetekend, dit is de huidige geldende omgevingsvisie (zie link in onderstaande mail). Dit is echter niet vertaald in de omgevingsverordening. Het beleid en de omgevingsvisie en de verordening wordt betrokken bij beoordeling van de vergunning. Waarbij de verordening het meest hard is en de belemmeringen weergeeft. Het heeft geen actuele waarde om het te begrenzen

als beheergebied.

Met vriendelijke groet,

J

Met vriendelijke groet,

J

Team Ruimte, Energie en Wonen

Projectregisseur hernieuwbare energie

provincie Drenthe

+31 592 J

werkdagen: ma,di, do, vr

Westerbrink 1 | Postbus 122, 9400 AC Assen

+31 592 365555 | post@drenthe.nl

www.provincie.drenthe.nl

Volg ons op     

Dit bericht en de bijgevoegde bestanden zijn vertrouwelijk en alleen bestemd voor de geadresseerde(n).

Indien u dit bericht niet in goede staat ontvangt, waarschuw dan de afzender.

Van: J @drenthe.nl>

Verzonden: vrijdag 10 oktober 2025 11:50

Aan: J @horizonnl.nl

CC: J @drenthe.nl>; J @drenthe.nl>; J

<J @middendrenthe.nl>

Onderwerp: Verzoek om informatie

Hallo J,

Via J kreeg ik jouw vraag over weidevogels bij Klateringen.

Het gebied bij Klateringen is op dit moment niet aangewezen als weidevogel leefgebied in de provinciale omgevingsverordening. Het is niet beoordeeld als gebied met voldoende toekomstige potentie voor levensvatbare populaties aan weidevogels. Provinciaal weidevogel beleid vormt daarmee geen belemmering voor de ontwikkeling van een zonnepark.

Dit betekent niet dat er geen waarden zijn in het gebied op het gebied van weidevogels. In het verleden was het gebied wel als leefgebied voor weidevogels aangewezen en op dit moment wijst monitoring aan dat er nog wel degelijk weidevogels in het gebied broeden. Echter wordt vanwege de kenmerken van het gebied en de stand van de actuele weidevogel populatie als onvoldoende beschouwd om het gebied aan te wijzen als leefgebied.

Het is daarom wel te begrijpen dat er verwarring is over het gebied in de omgeving. In het verleden was het gebied opgenomen in de begrenzing van subsidie voor het agrarisch natuurbeheer voor weidevogels. Per 2016 is het gebied niet meer begrensd omdat er nog onvoldoende actuele waarden aanwezig waren om voor begrenzing in aanmerking te komen voor het agrarisch natuur- en landschapsbeheer (ANLb). Om toch nog enige vorm van biotoopmaatregelen mogelijk te maken kan pleksgewijs worden ingezet via een flexibele maatwerkregeling van het Ermberaad (provinciale financiering).

Link kaarten omgevingsvisie (is oude aanwijzing van het gebied in zichtbaar, levert geen belemmeringen op):
[Actualisatie Omgevingsvisie Drenthe 2022 - Regels op de kaart - Omgevingsloket](#)

Link kaarten omgevingsverordening (is geen aanwijzing zichtbaar): [233246, 542689 - Regels op de kaart - Omgevingsloket](#)

Link natuurbeheerplan met daarin de ambitiekaart waaruit blijkt dat gebied niet begrensd voor agrarisch natuurbeheer voor weidevogels: [Natuurbeheerplan Drenthe 2025](#) (het natuurbeheerplan mag niet worden gebruikt als basis voor toetsing van omgevingsplannen).

Hopelijk kun je hier wat mee.

Met vriendelijke groet,

J

Met vriendelijke groet,

J

Team Ruimte, Energie en Wonen
Projectregisseur hernieuwbare energie

provincie Drenthe

+31 592 J
werkdagen: ma,di, do, vr

Westerbrink 1 | Postbus 122, 9400 AC Assen
[+31 592 365555 | post@drenthe.nl](mailto:post@drenthe.nl)
www.provincie.drenthe.nl

Volg ons op     

Dit bericht en de bijgevoegde bestanden zijn vertrouwelijk en alleen bestemd voor de geadresseerde(n).
Indien u dit bericht niet in goede staat ontvangt, waarschuw dan de afzender.

Van: J [@horizonnl.nl](mailto:J@horizonnl.nl)>

Datum: 7 oktober 2025 om 15:23:48 CEST

Aan: J [@drenthe.nl](mailto:J@drenthe.nl)>

Onderwerp: Verzoek om informatie – officiële weidevogelgebieden provincie Drenthe

Geachte J,

In het kader van de ontwikkeling van zonnepark Groenlanden in de gemeente Midden-Drenthe heb ik een vraag over de actuele begrenzing van de officiële weidevogelgebieden binnen de provincie Drenthe.

Kunt u aangeven:

1. Welke gebieden op dit moment door de provincie Drenthe officieel zijn aangewezen als weidevogelgebied; en
2. Of het plangebied Groenlanden (gelegen ten oosten van Beilen bij Klatering, zie bijlage) binnen één van deze gebieden ligt?

Wij willen in de ruimtelijke onderbouwing van het plan correct kunnen verwijzen naar de provinciale begrenzingen. Bij voorbaat dank voor uw tijd en reactie.

Met vriendelijke groet,

J

Team Ruimte, Energie en Wonen
Projectregisseur hernieuwbare energie

provincie Drenthe

+31 592 J
werkdagen: ma,di, do, vr

Westerbrink 1 | Postbus 122, 9400 AC Assen
[+31 592 365555 | post@drenthe.nl](mailto:post@drenthe.nl)
www.provincie.drenthe.nl

Volg ons op     

Dit bericht en de bijgevoegde bestanden zijn vertrouwelijk en alleen bestemd voor de geadresseerde(n).
Indien u dit bericht niet in goede staat ontvangt, waarschuw dan de afzender.

Toelichting grondslagen

In dit document kunt u secties vinden die onleesbaar zijn gemaakt. Deze informatie is achterwege gelaten op basis van de Wet open overheid (Woo). De letter die hierbij is vermeld correspondeert met de bijbehorende grondslag in onderstaand overzicht.

J Art. 5.1 lid 2 sub e

Het belang van de openbaarmaking van deze informatie weegt niet op tegen het belang van de eerbiediging van de persoonlijke levenssfeer van betrokkenen

Van: "[REDACTED]"
Verzonden: donderdag 13 november 2025 12:26
Aan: "[REDACTED]@drenthe.nl"; "[REDACTED]@drenthe.nl";
"datateam" <datateam@drenthe.nl>
Onderwerp: RE: Kaart weidevogels Drenthe
Bijlage(n): Re: Kaart weidevogels Drenthe

Hallo [REDACTED] en [REDACTED],

[REDACTED], dat lijkt mij – dat jij de bewoners antwoord – prima én in deze casus zeker gewenst gezien alle belangen. Dit ook omdat ik niet van de inhoud ben.

Het linkje dat ik opnoemde ([Omgevingsvisie 2018 - Leefgebied weidevogels - Overzicht](#)) is inderdaad de goede. Er is een nieuwe Omgevingsvisie (2022) waar deze kaart ook in zit, deze hebben we echter niet openbaar staan (geen metadata). Echter is de kaart uit de OGV 2022 – zoals hieronder ook al aangegeven – identiek aan die uit de Omgevingsvisie 2018.

Ik heb ter informatie nog een mail bijgevoegd die ik aan Buurt Klatering heb gestuurd (niet meer dan dat nog met een inhoudelijk medewerker zou overleggen ;-)). Als wij nog meer vragen binnenkrijgen vanuit dit onderwerp, dan zullen wij deze aan jouw doorsturen. @collega's @datateam, graag hier rekening mee houden. Lijkt mij dan ook goed dat jullie ons algemene mailadres hiervan op de hoogte stellen. Het kan zijn – ervaringen vanuit mijn vorige functie – dat ze de wegen ook nog bewandelen.

Groet, [REDACTED]

Met vriendelijke groet,

[REDACTED]
Thema Informatie, Data en Automatisering (IDA) - Geo-Informatie
Databeheerder GIS (Geografische Informatie Systemen)

provincie Drenthe

+31 592 [REDACTED]
werkdagen: Maandag tot en met vrijdag
mobiel nummer: +31 6 [REDACTED]
<https://www.provincie.drenthe.nl/>

Westerbrink 1 | Postbus 122, 9400 AC Assen
[+31 592 365555 | post@drenthe.nl](mailto:post@drenthe.nl)
www.provincie.drenthe.nl

Volg ons op     

Dit bericht en de bijgevoegde bestanden zijn vertrouwelijk en alleen bestemd voor de geadresseerde(n).
Indien u dit bericht niet in goede staat ontvangt, waarschuw dan de afzender.

Van: [REDACTED]@drenthe.nl>
Verzonden: donderdag 13 november 2025 10:44
Aan: [REDACTED]@drenthe.nl>; [REDACTED]@drenthe.nl>
Onderwerp: RE: Kaart weidevogels Drenthe

Hallo [REDACTED] en [REDACTED],

Ik heb net met [REDACTED] afgesproken dat contact omwonenden in toekomst via mij zal lopen. Dit omdat we op veel verschillende wijzen en routes nu vragen krijgen. Dan is het wel goed om overzicht te bewaren. Goed als ik de bewoners antwoord [REDACTED] Ik zal ze dan de link doorsturen naar de kaart die jij noemde. Als je nog meer vragen binnen krijgt mogen die ook naar mij door gestuurd. Ik zoek intern dan het juiste antwoord bij de collega's en zal antwoorden.

Met vriendelijke groet [REDACTED]

Van: [redacted] <[redacted]@drenthe.nl>
Verzonden: donderdag 13 november 2025 10:05
Aan: [redacted] <[redacted]@drenthe.nl>
CC: [redacted] <[redacted]@drenthe.nl>
Onderwerp: FW: Kaart weidevogels Drenthe

Hoi [redacted],

Ik probeer je hierover te bellen om af te stemmen. Graag even contact

Met vriendelijke groet,

[redacted]
Landelijk Gebied

provincie Drenthe

+31 592 [redacted]

Westerbrink 1 | Postbus 122, 9400 AC Assen
[+31 592 365555](tel:+31592365555) | post@drenthe.nl
www.provincie.drenthe.nl

Volg ons op     

Dit bericht en de bijgevoegde bestanden zijn vertrouwelijk en alleen bestemd voor de geadresseerde(n).
Indien u dit bericht niet in goede staat ontvangt, waarschuw dan de afzender.

Van: [redacted] <[redacted]@drenthe.nl>
Verzonden: woensdag 12 november 2025 15:12
Aan: [redacted] <[redacted]@drenthe.nl>
Onderwerp: RE: Kaart weidevogels Drenthe

Hoi [redacted],

Top. Ik had je net geprobeerd te bellen, maar kon je niet te pakken krijgen, daarom even een mailtje.
Ik zat nog wel even naar de vraag te kijken van de buurtvereniging Klatering. Ik wilde antwoorden, maar twijfel nog over iets. Zij vragen om data van weidevogelgebieden. Wij hebben natuurlijk alleen maar een kaart met leefgebied weidevogels.

Met andere woorden kunnen er nog bevoegde gezagen zijn die over weidevogelgebieden gaan en zijn is weidevogelbied hetzelfde als leefgebied Weidevogels? Anders kan ik denk ik beter antwoorden, dat dit de informatie is die wij hebben (iets in die trant).

Graag even meekijken, daar ik hier inhoudelijk niet in zit.

Groet, [redacted]

Van: [redacted] <[redacted]@drenthe.nl>
Verzonden: woensdag 12 november 2025 13:48
Aan: [redacted] <[redacted]@drenthe.nl>
Onderwerp: RE: Kaart weidevogels Drenthe

Hoi [redacted],

Ik kom er op terug. Moete ik even intern afstemmen

Met vriendelijke groet,

[redacted]
Landelijk Gebied

provincie Drenthe

+31 592 [redacted]

Westerbrink 1 | Postbus 122, 9400 AC Assen
+31 592 365555 | post@drenthe.nl
www.provincie.drenthe.nl

Volg ons op     

Dit bericht en de bijgevoegde bestanden zijn vertrouwelijk en alleen bestemd voor de geadresseerde(n).
Indien u dit bericht niet in goede staat ontvangt, waarschuw dan de afzender.

Van: [redacted] <[\[redacted\]@drenthe.nl](mailto:[redacted]@drenthe.nl)>
Verzonden: woensdag 12 november 2025 08:59
Aan: [redacted] <[\[redacted\]@drenthe.nl](mailto:[redacted]@drenthe.nl)>
Onderwerp: FW: Kaart weidevogels Drenthe

Hoi [redacted],

Ik zag dat ik al gereageerd had voor wat betreft de metadata van de twee kaarten (leefgebieden weide- en akkervogels) uit de Omgevingsvisie 2022. Zie bijlage in deze mail. Wil jij hier nog op reageren.
Voor wat betreft onderstaande vraag van buurt Klatering zal ik het linkje van deze kaart sturen ([Omgevingsvisie 2018 - Leefgebied weidevogels - Overzicht](#)). Dit daar is in de "nieuwe" 2022 Omgevingsvisie toch niet veranderd is.

Groet, [redacted]

Van: [redacted]
Verzonden: dinsdag 11 november 2025 17:28
Aan: [redacted] <[\[redacted\]@drenthe.nl](mailto:[redacted]@drenthe.nl)>
Onderwerp: FW: Kaart weidevogels Drenthe

Hoi [redacted],

Vanmiddag kwam een vraag binnen over leefgebieden Weidevogels (namens buurtvereniging Klatering). Nu hebben wij – zoals bekend; want geen metadata – alleen die vanuit de Omgevingsvisie 2018 openbaar staan.
Nu zie ik dat de leefgebieden Weidevogels uit de Omgevingsvisie 2018 gelijk is aan die van 2022. Ik kan neem ik aan deze (die vanuit de Omgevingsvisie 2018) versturen? Hier waren ze zelf ook al achter gekomen.

Schiet mij ook te binnen dat ik jou nog een voorzetje zou geven voor de metadata. Deze zal ik morgen versturen (is mij even ontschoten).

Groet, [redacted]

Van: datateam <datateam@drenthe.nl>
Verzonden: dinsdag 11 november 2025 16:20
Aan: [redacted] <[\[redacted\]@drenthe.nl](mailto:[redacted]@drenthe.nl)>
Onderwerp: FW: Kaart weidevogels Drenthe

Ook iets voor jou?

Van: Buurt Klatering <klateringbeilen@gmail.com>
Verzonden: dinsdag 11 november 2025 16:15
Aan: datateam <datateam@drenthe.nl>
Onderwerp: Kaart weidevogels Drenthe

Beste Data Teamer(s),

Wij zijn op zoek naar het kaartje met de weidevogelgebieden in Drenthe. We vermoeden dat we dit kaartje al wel gevonden hebben op jullie kaartportaal:

<https://kaartportaal.drenthe.nl/portal/home/search.html?restrict=false&sortField=relevance&sortOrder=desc&searchTerm=owner%3A%22gdbdrenthe%22leefgebied+weidevogels+#content>

We willen er echter zeker van zijn dat dit het juiste kaartjes is. Zouden jullie dit willen bevestigen? Zo niet, kunnen jullie dan de link naar het goede kaartje sturen?

Bedankt alvast!

Met vriendelijke groet,
namens Buurtvereniging Klatering

J

From: "Buurt Klatering" <klateringbeilen@gmail.com>
Sent: woensdag 12 november 2025 16:34
To: "[REDACTED]@drenthe.nl">
Subject: Re: Kaart weidevogels Drenthe

dan wachten we nog even af, [REDACTED] Bedankt zo ver.

Vriendelijke groet,

[REDACTED]

Op wo 12 nov 2025 om 16:03 schreef [REDACTED]@drenthe.nl>:

Beste [REDACTED],

Ik ga nog met één van onze inhoudelijk medewerkers overleggen (ik ga alleen over de techniek van de data) en kom er dan op terug.

Met vriendelijke groet,

[REDACTED]

Met vriendelijke groet,

[REDACTED]

Thema Informatie, Data en Automatisering (IDA) - Geo-Informatie
Databeheerder GIS (Geografische Informatie Systemen)

provincie Drenthe

+31 592 [REDACTED]

werkdagen: Maandag tot en met vrijdag

mobiel nummer: +31 6 [REDACTED]

<https://www.provincie.drenthe.nl/>

Westerbrink 1 | Postbus 122, 9400 AC Assen

+31 592 365555 | post@drenthe.nl

www.provincie.drenthe.nl

Volg ons op     

Dit bericht en de bijgevoegde bestanden zijn vertrouwelijk en alleen bestemd voor de geadresseerde(n).
Indien u dit bericht niet in goede staat ontvangt, waarschuw dan de afzender.

Van: Buurt Klatering <klateringbeilen@gmail.com>

Verzonden: dinsdag 11 november 2025 16:15

Aan: datateam <datateam@drenthe.nl>

Onderwerp: Kaart weidevogels Drenthe

Beste Data Teamer(s),

Wij zijn op zoek naar het kaartje met de weidevogelgebieden in Drenthe. We vermoeden dat we dit kaartje al wel gevonden hebben op jullie kaartportaal:

<https://kaartportaal.drenthe.nl/portal/home/search.html?restrict=false&sortField=relevance&sortOrder=desc&searchTerm=owner%3A%22gdbdrenthe%22leefgebied+weidevogels+#content>

We willen er echter zeker van zijn dat dit het juiste kaartjes is. Zouden jullie dit willen bevestigen? Zo niet, kunnen jullie dan de link naar het goede kaartje sturen?

Bedankt alvast!

Met vriendelijke groet,

namens Buurtvereniging Klatering

J

Toelichting grondslagen

In dit document kunt u secties vinden die onleesbaar zijn gemaakt. Deze informatie is achterwege gelaten op basis van de Wet open overheid (Woo). De letter die hierbij is vermeld correspondeert met de bijbehorende grondslag in onderstaand overzicht.

J Art. 5.1 lid 2 sub e

Het belang van de openbaarmaking van deze informatie weegt niet op tegen het belang van de eerbiediging van de persoonlijke levenssfeer van betrokkenen

Van: "[REDACTED]"
Verzonden: woensdag 5 november 2025 08:55
Aan: "[REDACTED]@drenthe.nl"; "[REDACTED]@drenthe.nl">
Cc: "[REDACTED]@drenthe.nl">
Onderwerp: RE: procedures maatschappelijke tender zonneparken Midden-Drenthe

[REDACTED] is de jurist voor natuur.

Met vriendelijke groet,

[REDACTED]
Thema natuur

provincie Drenthe

+31 592 [REDACTED]
werkdagen: Ma, di, woe, do

Westerbrink 1 | Postbus 122, 9400 AC Assen
+31 592 365555 | post@drenthe.nl
www.provincie.drenthe.nl

Volg ons op     

Dit bericht en de bijgevoegde bestanden zijn vertrouwelijk en alleen bestemd voor de geadresseerde(n).
Indien u dit bericht niet in goede staat ontvangt, waarschuw dan de afzender.

Van: [REDACTED]@drenthe.nl>
Verzonden: dinsdag 4 november 2025 14:49
Aan: [REDACTED]@drenthe.nl>; [REDACTED]@drenthe.nl>
Onderwerp: FW: procedures maatschappelijke tender zonneparken Midden-Drenthe

Hallo [REDACTED] en [REDACTED],

Ik merk dat het gesprek vrij snel juridisch wordt. Donderdag heb ik een overleg in de agenda's geprikt. Volgens mij hebben jullie ook een jurist toch? Idee om hem gelijk erbij te vragen? Wat was zijn naam nog maar [REDACTED]

Met vriendelijke groet,

Van: [REDACTED]@middendrenthe.nl>
Verzonden: dinsdag 4 november 2025 13:56
Aan: [REDACTED]@drenthe.nl>
CC: [REDACTED]@drenthe.nl>; [REDACTED]@drenthe.nl>
Onderwerp: RE: procedures maatschappelijke tender zonneparken Midden-Drenthe

Hoi [REDACTED],

Ik heb nog een vraag. Als er geen regels zijn verbonden aan het weidevogelgebied bij Klatering, waar toetst de provincie dan aan?

In de POV staan geen regels. Omdat het een BOPA betreft moet je wel toetsen aan de omgevingsvisie. Maar als er in de omgevingsvisie geen regels zijn verbonden aan het weidevogelgebied in Klatering. Waar toets je dan aan? Welke invloed heeft dat kaartje dan?

Groeten, [REDACTED]

Van: [REDACTED]@drenthe.nl>
Verzonden: dinsdag 28 oktober 2025 15:16
Aan: [REDACTED]@middendrenthe.nl>; [REDACTED]@drenthe.nl>; [REDACTED]
<[REDACTED]@drenthe.nl>
Onderwerp: RE: procedures maatschappelijke tender zonneparken Midden-Drenthe

Hallo [redacted],

Ik heb onze jurist gevraagd. Hij gaf het volgende aan:

De procedure voor het zonnepark bestaat uit een BOPA waarbij B&W advies en instemming nodig hebben in door GS aangewezen gevallen. De aanleg van een zonnepark behoort tot één van deze aangewezen buitenplanse omgevingsplanactiviteiten. In artikel 3.25 in de POV zijn hierover regels vastgesteld en moet er worden getoetst aan de provinciale belangen zoals vastgelegd in een document van een bestuursorgaan van de provincie zoals de omgevingsvisie.

De omgevingsvisie is dus in dit geval als een juridisch document te gebruiken en zijn de weidevogelgebieden zoals opgenomen in de visie een provinciaal belang waarop getoetst moet worden.

Kun je hier verder mee?

Met vriendelijke groet,

[redacted]

Thema natuur

provincie Drenthe

+31 592 [redacted]

werkdagen: Ma, di, wo, do

Westerbrink 1 | Postbus 122, 9400 AC Assen

+31 592 365555 | post@drenthe.nl

www.provincie.drenthe.nl

Volg ons op     

Dit bericht en de bijgevoegde bestanden zijn vertrouwelijk en alleen bestemd voor de geadresseerde(n). Indien u dit bericht niet in goede staat ontvangt, waarschuw dan de afzender.

Van: [redacted]@middendrenthe.nl>

Verzonden: dinsdag 28 oktober 2025 13:50

Aan: [redacted]@drenthe.nl>; [redacted]@drenthe.nl>; [redacted]@drenthe.nl>
<[redacted]@drenthe.nl>

Onderwerp: RE: procedures maatschappelijke tender zonneparken Midden-Drenthe

Hoi,

Ik heb Copilot ook om raad gevraagd. Ik kan dit natuurlijk niet gebruiken en wacht graag jullie deskundigheid af, maar ik ben wel benieuwd of jullie conclusie vergelijkbaar is met die van copilot:

1. Wettelijk kader

Onder de **Omgevingswet** zijn provincies bevoegd om via de **provinciale omgevingsverordening (POV)** instructieregels op te stellen die gemeenten moeten volgen bij het opstellen van hun omgevingsplan. De **provinciale omgevingsvisie** is een strategisch beleidsdocument zonder directe juridische werking, tenzij onderdelen daarvan zijn vertaald naar de POV.

In de situatie van provincie Drenthe:

- De **Omgevingsvisie Drenthe** wijst weidevogelgebieden aan als ecologisch waardevol.
- De **POV Drenthe** bevat **geen instructieregels of juridische begrenzing** voor deze weidevogelgebieden.
- Er is dus **geen juridisch bindend kader** vanuit de provincie voor de bescherming van deze gebieden in ruimtelijke plannen.

2. Gemeentelijke beleidsvrijheid

Bij afwezigheid van provinciale instructieregels heeft de gemeente op grond van artikel 4.2 van de Omgevingswet de bevoegdheid om:

- **eigen regels en afwegingen** op te nemen in het omgevingsplan;

- **gebiedsgerichte bescherming** van ecologische waarden vorm te geven;
- **ruimtelijke beperkingen** op te leggen indien dit noodzakelijk is voor het behoud van biodiversiteit of landschappelijke kwaliteit.

Deze bevoegdheid is begrensd door:

- het **niet in strijd zijn met hogere regelgeving** (zoals nationale wetgeving of bestaande provinciale regels);
- het **zorgvuldig motiveren** van keuzes in het omgevingsplan;
- het **betrekken van relevante beleidsdocumenten**, zoals het natuurbeheerplan, als onderbouwing (ook al is dit formeel geen toetsingskader).

3. Gebruik van het natuurbeheerplan

Hoewel het **Natuurbeheerplan Drenthe** primair bedoeld is als subsidiekader voor natuurbeheer, bevat het:

- **actuele ecologische informatie** over leefgebieden van weidevogels;
- **kaartmateriaal en begrenzingen** die beleidsmatig bruikbaar zijn;
- een **praktisch referentiekader** bij gebrek aan juridisch vastgelegde grenzen.

Het gebruik van deze begrenzingen is juridisch verdedigbaar, mits:

- duidelijk wordt gemaakt dat het gaat om een **beleidsmatige keuze**;
- de begrenzing **niet wordt gepresenteerd als juridisch bindend kader**;
- de gemeente **zorgvuldig motiveert** waarom deze begrenzing passend is voor het doel van bescherming.

4. Conclusie

De gemeente handelt binnen haar bevoegdheden door:

- zelf weidevogelgebieden aan te wijzen in het omgevingsplan;
- daarbij gebruik te maken van het natuurbeheerplan als onderbouwing;
- dit te doen in afstemming met de strategische doelen uit de provinciale omgevingsvisie.

Zolang de provincie geen instructieregels stelt, is deze aanpak juridisch verdedigbaar en beleidsmatig zorgvuldig.

Groeten, [redacted]

Van: [redacted]

Verzonden: dinsdag 28 oktober 2025 10:15

Aan: [redacted]@drenthe.nl>; [redacted]@drenthe.nl; [redacted]@drenthe.nl>

Onderwerp: procedures maatschappelijke tender zonneparken Midden-Drenthe

Hoi,

Hierbij het stadium van de projecten uit de maatschappelijke tender:

De projecten moeten nog een aanvraag om omgevingsvergunning indienen. Dit wordt een procedure waarbij we tijdelijk (25 jaar) afwijken van het omgevingsplan/ bestemmingsplan. Het omgevingsplan/ bestemmingsplan wordt in principe niet gewijzigd om de projecten mogelijk te maken.

Het betreft de uitgebreide procedure waarin we advies vragen aan de raad.

Onderbouwing Eelerwoude:

De gemeente wilde graag iets doen ter bescherming van de weidevogels (gaan niet samen met een zonnepark) Doordat het weidevogelgebied niet is opgenomen in de pov was het niet duidelijk welke begrenzing te kiezen. Eelerwoude heeft toen de begrenzing aangehouden in het NBP. Dit is voor de provincie geen toetsingskader voor ruimtelijke ontwikkelingen. Wij hebben er als gemeente echter wel voor gekozen gebieden uit te sluiten op basis van deze begrenzing in ons beleid. Dat is dan een keuze van de gemeente.

Het is dan nu vooral de vraag wat de status is van het weidevogelgebied in de omgevingsvisie die wij min of meer gemist hebben. Welke invloed heeft dat nog op dit project?

Kunnen jullie zo verder?

En bedankt dat jullie hier zo mee bezig zijn!

Groeten,

 
Projectleider duurzaamheid



Werkdagen: maandag, dinsdag, woensdag, donderdag.

Tel. (0593)  

Bezoekadres: Raadhuisplein 1, 9411NB Beilen

Postadres: Postbus 24, 9410AA Beilen

Internet: www.middendrenthe.nl

In het kader van duurzaamheid: een bedankje wordt gewaardeerd, maar een reactie is niet nodig — zo besparen we samen energie.

Toelichting grondslagen

In dit document kunt u secties vinden die onleesbaar zijn gemaakt. Deze informatie is achterwege gelaten op basis van de Wet open overheid (Woo). De letter die hierbij is vermeld correspondeert met de bijbehorende grondslag in onderstaand overzicht.

J Art. 5.1 lid 2 sub e

Het belang van de openbaarmaking van deze informatie weegt niet op tegen het belang van de eerbiediging van de persoonlijke levenssfeer van betrokkenen

Toelichting grondslagen

In dit document kunt u secties vinden die onleesbaar zijn gemaakt. Deze informatie is achterwege gelaten op basis van de Wet open overheid (Woo). De letter die hierbij is vermeld correspondeert met de bijbehorende grondslag in onderstaand overzicht.

J Art. 5.1 lid 2 sub e

Het belang van de openbaarmaking van deze informatie weegt niet op tegen het belang van de eerbiediging van de persoonlijke levenssfeer van betrokkenen

Van: "[REDACTED]"
Verzonden: woensdag 4 februari 2026 09:40
Aan: "[REDACTED]"@drenthe.nl>
Onderwerp: FW: weidevogelcluster Klatering Midden-Drenthe
Bijlage(n): Uitvoeringsplan Drentse Boerenlandvogels 2021-2025, Bijlage 2.pdf
Categorie: Blauwe categorie

Van: [REDACTED]
Verzonden: vrijdag 7 november 2025 09:46
Aan: [REDACTED]"@middendrenthe.nl>
CC: [REDACTED]"@drenthe.nl>
Onderwerp: RE: weidevogelcluster Klatering Midden-Drenthe

Goedemorgen

Bijgaande link verwijst naar de kaart van de omgevingvisie Drenthe. [Actualisatie Omgevingsvisie Drenthe 2022 - Regels op de kaart - Omgevingsloket](#)

Daarnaast is er een uitvoeringsplan Drentse boerenlandvogels 2021-2025 (zie bijlage) waar oa Klatering als weidevogelcluster is opgenomen. Dat heeft naar mijn weten geen beleidsmatige status. Het plan is namelijk niet door GS of PS vastgesteld.

Mocht u nog specifieke vragen hebben dan graag contact opnemen met mijn collega [REDACTED]. Haar email is vermeld in de cc

Met vriendelijke groet,

[REDACTED]
Landelijk Gebied

provincie Drenthe

+31 592 [REDACTED]

Westerbrink 1 | Postbus 122, 9400 AC Assen
[+31 592 365555](tel:+31592365555) | post@drenthe.nl
www.provincie.drenthe.nl

Volg ons op     

Dit bericht en de bijgevoegde bestanden zijn vertrouwelijk en alleen bestemd voor de geadresseerde(n). Indien u dit bericht niet in goede staat ontvangt, waarschuw dan de afzender.

Van: [REDACTED]"@middendrenthe.nl>
Verzonden: donderdag 6 november 2025 16:22
Aan: [REDACTED]"@drenthe.nl>
Onderwerp: Fwd: weidevogelcluster Klatering Midden-Drenthe

Verstuurd vanaf mijn iPad

Begin doorgestuurd bericht:

Van: [REDACTED]"@ [REDACTED]"
Datum: 6 november 2025 om 16:18:09 CET
Aan: [REDACTED]"@middendrenthe.nl>
Onderwerp: weidevogelcluster Klatering Midden-Drenthe

Goedemiddag [REDACTED],

Als raadslid voor de gemeente Midden-Drenthe zou ik graag in bezit komen van een officieel schrijven waaruit duidelijk wordt of Klatering een weidevogelcluster/gebied is. U bent al op de hoogte van wat er speelt in Midden-Drenthe. Wilt u mij een link of officieel document doen toekomen per email alstublieft?

Hartelijke groet,



*Raadslid Positief Vooruit
Gemeente Midden-Drenthe*

Uitvoeringsplan Drentse Boerenlandvogels 2021-2025

“Maak het verschil, maak het structureel”



**In opdracht van de provincie Drenthe
Peter Bennema, Martha Buitenkamp
28 september 2020**



Het uitvoeringsplan in één oogopslag

Doel: Structurele verbetering voor de situatie van boerenlandvogels

De koers

- Structurele en langdurende inzet om het verschil te kunnen maken
- Aanpassing van het landschap en biotoop voor vogels
- Aangepast gebruik van akkerland en grasland met voldoende bescherming voor de boerenlandvogels
- Benadering gericht op meer kansrijke gebieden, energie van de deelnemers
- Predatie beheer op basis van goed onderbouwde kennis van de rol van predatoren

De deelnemers

- Willen zich gezamenlijk inzetten voor een structurele aanpak boerenlandvogels
- Vrijwilligers spelen een cruciale rol bij met name de weidevogels (weidevogelgroepen, WBE's)
- Onderscheid in kerndeelnemers van het Ermberaad, gericht op werk in het veld, agendadeelnemers en kennisdragers
- AND en LBD zijn de coördinerende organisaties gericht op deelname van boeren en grondeigenaren
- TBO's intensiveren inzet boerenlandvogels op hun terreinen binnen gestelde natuurdoelen en werken waar mogelijk samen met de burens
- WBE's zijn belangrijk bij o.m. predatiebeheer. Deelname van FBE borgt de koppeling met dit uitvoeringsplan

De middelen

- Activiteiten van het Ermberaad koppelen aan integrale programma's in het landelijk gebied
- Inzet Europese en nationale middelen met aanvullende structurele provinciale middelen
- Jaarlijks €309.000 en eenmalig €112.000 nodig om akker- en weidevogelbeleid structureel te maken
- Professionele en doelmatige monitoring van de effecten van maatregelen op de vogelpopulaties is van essentieel belang



Inhoudsopgave

Naar een uitvoeringsplan Drentse Boerenlandvogels 2021-2025	4
Deel A. Eindevaluatie 2019 en bevindingen 2020	6
Deel B. Opzet nieuwe aanpak van het Uitvoeringsplan Drentse Boerenlandvogels 2021- 2025	12
Overwegingen, Conclusie, Doel	12
Gebieden	13
Wie doet wat	17
Ermberaad 2.0	18
Predatiebeheer	19
Monitoring	20
Aanhaken bij andere programma's	21
Middelen	22

Bijlagen

1. Begroting
2. Voorbeelden van maatregelen en investeringen
3. Agrarisch Natuur- en Landschapsbeheer (ANLb)



Naar een uitvoeringsplan Drentse Boerenlandvogels 2021-2025

In 2019 is het Plan van Aanpak akker en weidevogels 2017-2019 geëvalueerd. Daarbij is zowel gekeken naar de akker- en weidevogelpopulaties in Drenthe als naar de samenwerking tussen partijen. Om een structurele verbetering voor de situatie van de boerenlandvogels te bereiken, is afgesproken toe te werken naar een nieuw uitvoeringsplan akker- en weidevogels.

Peter Bennema, als onafhankelijk voorzitter van het Ermberaad en Martha Buitenkamp van Anantis, die de evaluatie van het Plan van Aanpak 2019 heeft uitgevoerd, hebben verkend hoe de komende samenwerking ten behoeve van de boerenlandvogels er uit zou kunnen zien. Zij hebben daarvoor meerdere keren gesproken met vertegenwoordigers van de organisaties die in het Ermberaad zaten en zijn suggesties gedaan op de tekst van het rapport. Daarmee is een breed draagvlak voor het voorliggend rapport georganiseerd.

Deel A van het voorliggend rapport bevat onze bevindingen, gegroepeerd volgens de aanbevelingen uit de eindevaluatie 2019 van het Ermberaad en geaccordeerd door de bij het Ermberaad betrokken organisaties en personen.

Deel B bevat ons voorstel voor het Uitvoeringsplan Drentse Boerenlandvogels 2021-2025. Wij adviseren de provincie ons voorstel over te nemen en daarmee de zorg voor Drentse boerenlandvogels structureel onderdeel te maken van het provinciaal beleid.



Boerenlandvogels

Veel van de aan open landschappen gebonden boerenlandvogels vinden hun oorsprong in natuurlijke biotopen als steppen en natuurlijke graslanden. Er wordt onderscheid gemaakt tussen akker- en weidevogels. Dit onderscheid is begrijpelijk omdat akkerbouw een ander landschap oplevert dan het landschap dat hoort bij de melkveehouderij. Het zijn verschillende agrarische bedrijfstakken. Akkerbouw is een dynamisch systeem omdat er meer verschillende gewassen in rotatie worden geteeld. Het onderscheid tussen akker- en weidevogels is verre van absoluut. Er zijn soorten die een voorkeur hebben voor akkerland en andere soorten die een uitgesproken voorkeur hebben voor grasland. Er zijn ook soorten die in beide systemen voorkomen, zoals bijvoorbeeld de Kievit en Gele Kwikstaart.





A. Eindevaluatie 2019 en bevindingen 2020

1. Maak de inzet structureel

Aanbeveling uit eindevaluatie: *Het Ermberaad adviseert om de inzet op akker- en weidevogelbescherming structureel te maken.*

Er wordt eensluidend gedacht over het feit dat een structurele aanpak gericht op robuuste biotoop- en landschapsverbetering noodzakelijk is om de Drentse boerenlandvogels te beschermen. Algeheel beeld is dat het met de akkervogels beter gaat dan met de weidevogels, maar dat de inzet van de afgelopen 3 jaar onvoldoende is.

Incidentele maatregelen en bescherming in een omgeving die niet structureel beschermend is, zetten geen zoden aan de dijk. Maatregelen zoals nestbescherming in gebieden die sterk versnipperd zijn, veel verstoring kennen, intensief bewerkt worden en/of onvoldoende veiligheid bieden, zijn goed bedoeld, maar voor het voortbestaan van de geleidelijk verdwijnende soorten onvoldoende om zich te handhaven.

2. Schaal de akker- en weidevogelbescherming op

Aanbeveling uit eindevaluatie: *Het Ermberaad adviseert om, met dit in gedachten, extra middelen voor akker- en weidevogelbescherming vrij te maken en daarbij te blijven prioriteren.*

Voortzetting en ontwikkeling rol van Agrarisch Natuur Drenthe (AND) is gewenst. AND werkt vanuit het stelsel ANLb en is in het kader van het Drentse PvA vooral gericht op de akkervogel bescherming op akkerbouwbedrijven. De inzet van middelen uit de Niet Productieve Investeringen 1 en 2 is zeer nuttig, net als GLB-Pilots. Voorgesteld wordt om Ermberaad veldwerk-activiteiten in te bedden in de reguliere taak van AND.

Europees ANLb (Agrarisch Natuur- en Landschapsbeheer) geld wordt ingezet in de daarvoor aangewezen en begrensde leefgebieden met de aanduiding "open akkerland" en "open grasland". Van deze maatregelen profiteert een breed spectrum aan akker- en weidevogels. ANLb inzet buiten de begrensde leefgebieden is niet mogelijk. Naast de ANLb middelen moet gezocht worden naar mogelijkheden om boeren (financieel) te ondersteunen bij het nemen van maatregelen op hun land. Bijvoorbeeld door samenwerking te ontwikkelen met ketenpartijen.



Voor Landschapsbeheer Drenthe (LBD) past de zorg voor specifiek de weidevogels, grondeigenaren en vrijwilligers binnen de reguliere taak. Samenwerking binnen Drenthe met verschillende partijen is voor LBD een gebruikelijke werkwijze.

De TBO's hebben nu nauwelijks specifieke opgaven en financiering voor weidevogels als doelsoorten.

De provincie stelt de lange termijndoelen en gedefinieerde natuuropgaven vast en richt zich daarbij vooral op systeemherstel. Aanpassing van deze doelen ten behoeve van specifieke vogelsoorten lijkt vooralsnog niet aan de orde. Dat neemt niet weg dat door gebruik te maken van de mogelijkheden binnen het stelsel SNL er wel voor gezorgd wordt dat de weidevogels van het stelsel kunnen profiteren.

Aangegeven wordt dat aansluiting gezocht moet worden bij andere meer integrale programma's, zoals Agenda Boer, Burger, Biodiversiteit, Programma Natuur, Natuur Inclusieve Landbouw, Europees biodiversiteitsplan, Deltaplan biodiversiteitsherstel en het nieuwe GLB beleid. Of dit voldoende resultaat en tempo oplevert, is een punt van zorg.

Belangrijk is dat kortlopende projecten en werkwijzen worden opgevolgd door structurele en langlopende oplossingsrichtingen.

3. Richt coördinatie van de akker- en weidevogelbescherming onafhankelijk in

Aanbeveling uit eindevaluatie: *Het Ermberaad adviseert om de (regie op de) uitvoering van de akker- en weidevogelbescherming zo te organiseren dat rollen niet door elkaar lopen.*

De uitwerking van deze aanbeveling is onder 4. "Samenwerking en deelname in gebieden" moet verbeteren te lezen.

4. Samenwerking en deelname in gebieden moet verbeteren

Aanbeveling uit eindevaluatie: *Het Ermberaad adviseert om voor kansrijke weidevogel gebieden een gebiedscoördinator te benoemen en deze met partijen uit die gebieden de bestaande gebiedsplannen te laten verbeteren. De gebiedscoördinator gaat ook met partijen in het veld in gesprek om te kijken hoe zij beter kunnen worden ondersteund bij hun werk.*

- De nieuwe aanpak moet vooral gericht zijn op inzet en samenwerking in het veld, waar het eigenlijke werk moet plaatsvinden. Er is behoefte aan compacte, gebiedsgerichte en resultaatgerichte werkgroepen per gebied.



- Met betrekking tot de aangewezen gebieden het volgende: voor de weidevogels wordt gepleit voor een andere, meer op resultaatgerichte benadering en inzet van middelen.¹
- LBD pleit voor herijking van het beleid, gericht op een aantal soorten, waarvoor de inzet van boeren, TBO's, deskundigen en provincie nodig is. Het gaat om maatregelen voor een beperkt aantal soorten, waar de rest hopelijk op meelift. Soorten die genoemd worden zijn kievit, veldleeuwerik, patrijs, wulp, grutto, tureluur. Naast typische akkervogelgebieden zijn er op grasland vooral kievit gebieden waarvoor specifieke maatregelen (biotoop, bescherming, inclusief predatiebeheer) genomen moeten worden.
- De aanduiding kansrijke weidevogelgebieden uit het PvA moeten omgezet worden in een aanduiding van gebieden, waar clusters van weidevogel voorkomen en waar kansen liggen. Het gaat om clusters binnen open beekdalen en de veenweidegebieden in zuidwest Drenthe en in de strook Hoogeveen-Schoonebeek, de Hunze en strook Leek-Norg-Groningen. Er zijn actuele gegevens die de basis vormen voor selectie van deze clusters.
- Partijen pleiten voor goede afspraken vooraf over rol en verantwoordelijkheid in de verschillende gebieden, zodat er geen verrassingen tijdens het veldwerk voorkomen.

5. Verhelder rol en positie van het Ermberaad

Aanbeveling uit eindevaluatie: Het Ermberaad adviseert om de rol en positie van haar overleg uit te schrijven. Betrek hierbij ook de wens van enkele leden om het Ermberaad zelfstandiger van de provincie te laten functioneren. Overweeg vanuit de toekomstige rol van het Ermberaad om de samenstelling van het Ermberaad aan te passen. Werk vanuit het Ermberaad in de nieuwe rol met een jaarplan en jaarrapportages. Zorg ervoor dat de in het Ermberaad gemaakte afspraken bij de deelnemende organisaties intern goed worden teruggekoppeld en opgepakt.

Alle deelnemers willen de samenwerking voortzetten. Over de invulling van deze rol zeggen partijen het volgende:

- LBD en AND zien inzet voor en betrokkenheid bij boerenlandvogels als onderdeel van hun reguliere taak.
- De provincie Drenthe ziet voor zichzelf een beleidsmatige verantwoordelijkheid, een coördinerende en initiërende rol en heeft (beperkte) financiële middelen voor boerenlandvogels.

¹ De aanleiding voor de TK-motie Grashoff, de brandbrief 2016 van Gerrit Gommers en Jan Nicolai en de aangenomen statenmotie in 2016



- TBO's willen betrokken blijven, vanuit en gericht op hun eigen gebieden, waar ze, op grond van de door de provincie vastgestelde beheertypen, streven naar een optimaal biotoop en bijbehorend beheer. Focus ligt primair op eigen gebieden en afstemming met de burens. TBO's vinden het belangrijk om actief op initiatieven uit de boeren en burgergroepen in te spelen.
- KNJV en WBE's hechten aan deelname in het Ermberaad.
- FBE heeft de wettelijk vastgelegde verantwoordelijkheid voor het opstellen van een faunabeheerplan, op grond waarvan ontheffing aan WBE's voor predatiebeheer kan worden gegeven. De faunabeheerplannen moeten invulling geven aan het provinciaal beleid en aansluiten bij de afspraken die in het Ermberaad over predatiebeheer worden gemaakt. In het FBE-bestuur zijn verschillende belangengroepen vertegenwoordigd. Het FBE-bestuur hecht aan nauwe samenwerking rondom de aanpak van de boerenlandvogels.
- Grauwe Kiekendief Kenniscentrum Akkervogels (GKKA) heeft zeer bruikbare kennis van weide- en akkervogels. Betrokkenheid van GKKA bij specifieke projecten en monitoring moet gefaciliteerd worden.
- Vertegenwoordigers van LTO Noord, DPG en Boermarken willen laagfrequent betrokken en op de hoogte blijven in een jaarlijkse bijeenkomst en/of via een agendalidmaatschap. Zij hebben geen behoefte aan frequente en actieve deelname aan plenaire bijeenkomsten. Zij zien vanuit het perspectief van belangenbehartiging geen rol.
- Kennisdragers IVN, Werkgroep Avifauna Drenthe, SOVON kunnen ingeschakeld worden voor specialistische inbreng, maar zien geen rol als actieve en frequente deelnemers aan plenaire bijeenkomsten.
- Partijen vinden deelname van waterschappen vanwege peilbeheer, plasdras en maaibeeld schouwpaden van belang. Waterschappen zijn hierover nog niet bevraagd.

6. Verwacht niet te veel van private financiering van de 'flexibele pot'

Aanbeveling uit eindevaluatie: Het Ermberaad adviseert om voor de flexibele pot niet meer uit te gaan van bijdragen door externe private partijen. Wel blijven we inhoudelijke verbinding met deze partijen zoeken.

De flexibele pot (provinciaal geld) heeft als instrument goed gewerkt en moet in stand blijven. Met meer budget kan meer worden gedaan. Een goede beschrijving van het doel van de flexibele pot is belangrijk. Gezien de behoefte aan middelen bij vrijwilligers en "last-minute" maatregelen zou het accent moeten blijven liggen op weidevogels.



7. Professionaliseer de monitoring

Aanbeveling uit eindevaluatie: *Het Ermberaad adviseert om nogmaals te kijken naar het ambitieniveau voor monitoring van het akker- en weidevogelbeleid. Het Ermberaad wil daarbij de monitoring op basis hiervan, indachtig de adviezen van Altenburg & Wymenga, professionaliseren. Het hiervoor beschikbare budget speelt daarbij een rol.*

Monitoring moet verder geprofessionaliseerd worden. De bijdrage van vrijwilligers daaraan is erg belangrijk. Daarom moet er een voor vrijwilligers aantrekkelijke, uitvoerbare en heldere taakbeschrijving komen. De vragen die beantwoord moeten worden, moeten vooraf helder geformuleerd worden. Tevens moet duidelijk zijn, wat er in het veld moet gebeuren om die vragen daadwerkelijk te kunnen beantwoorden.

Er is behoefte aan betrouwbare periodieke monitoringrapportages die Drenthe breed gebruikt kunnen worden als thermometer en kompas. Daarvoor is een goede data-architectuur nodig.

Het kan zinvol zijn om monitoring gegevens ook (provincie) grensoverschrijdend in beeld te brengen.

Afgewacht wordt het voorstel van Altenburg & Wymenga voor de nieuwe te ontwikkelen monitoringsaanpak. Inzet MAS tellingen is daarbij noodzakelijk. De provincie dient de beleidsdoelen en kaders aan te geven op basis waarvan de monitoring plaats vindt.

8. Het Ermberaad wil meer uit zichzelf halen

Aanbeveling uit eindevaluatie: *Het Ermberaad adviseert om aan het bevorderen van een open dialoog bij het opstellen van een nieuw uitvoeringsplan expliciete aandacht te besteden. Het Ermberaad wil haar werkzaamheden nog meer uitdragen naar een breed publiek.*

Het ontwikkelen en delen van kennis moet structureel worden georganiseerd. Kennisbijeenkomsten voor een brede groep zijn daarvoor een goede vorm. Middelen vrijmaken voor uitvoeringsgericht communicatieplan en kennisdelingsprogramma.



9. Predatiebeheer

Aanbeveling uit evaluatie: *Het Ermberaad adviseert om in een nieuw uitvoeringsplan de resultaten van de discussie over predatiebeheer en biotoopverbetering mee te nemen.*

Opnieuw blijkt dat over predatiebeheer uiteenlopend wordt gedacht.

KNJV en WBE's pleiten voor een helder beleid en goede afspraken vooraf over predatiebeheer, inclusief monitoring daarvan. Zij wensen een provinciaal breed predatieprotocol. Er wordt verwezen naar het Friese voorbeeld, waarbij het bureau Altenburg & Wymenga een belangrijke rol heeft gespeeld.

Het Wrap-up onderzoek (SOVON-rapport 2019 in opdracht van provincie Drenthe) kan gebruikt worden voor het opstellen van een werkbaar en evenwichtig Drents predatiebeheer protocol.

De drie TBO's zijn in het algemeen terughoudend/afwijzend als het gaat om medewerking (in de vorm van een generieke vrijstelling) aan predatiebeheer(vos) met een lichtbak, zolang er geen duidelijke blijvende biotoopverbetering in de omgeving haalbaar/zichtbaar zijn. Belangrijk is dat er een gebiedsgerichte en soortgerichte aanpak is. Dit betekent maatwerk per gebied en per soort met een daarop gericht protocol. Daarbinnen is predatiebeheer het laatst in te zetten middel.

AND is van mening dat het noodzakelijk is dat de drie eenheid "inrichting – beheer – predatiebeheer" in samenhang op orde moet zijn. Er is recentelijk veel praktijkonderzoek gedaan door meerdere agrarische collectieven in Noord-Nederland (Groningen West; nest camera's), Friesland (steenmarters, invloed zwerfende katten, vorming nieuwe weidevogelreservaten). Predatiebeheer blijkt daarin een integraal onderdeel voor de instandhouding van populaties van boerenlandvogels.



B. Opzet van het Uitvoeringsplan Drentse Boerenlandvogels 2021-2025

Op basis van voorgaande bevindingen komen wij tot de volgende opzet.

Overwegingen

- Net als in andere delen van Nederland zijn ook in Drenthe neergaande trends waar te nemen in de ontwikkeling van de meeste akker- en weidevogel populaties.
- De meeste akkervogel soorten in Drenthe laten een iets positiever beeld zien dan dat het geval is bij de weidevogels.
- Voor enkele soorten, zoals watersnip, veldleeuwerik, wulp, geelgors en gele kwikstaart, is Drenthe op Nederlandse schaal een belangrijke provincie, omdat een groot deel van de Nederlandse populatie van die soorten zich in Drenthe bevindt.
- Maar ook voor andere van oorsprong in Drenthe voorkomende soorten, zoals patrijs, Kievit, tureluur en grutto is het van belang dat er actie wordt ondernomen om deze te behouden en te beschermen.
- Incidentele en goed bedoelde maatregelen en bescherming in een omgeving die niet structureel beschermend is, zetten nauwelijks zoden aan de dijk.
- Diverse maatschappelijke organisaties tonen een grote betrokkenheid bij en een verantwoordelijkheid voor de boerenlandvogels in Drenthe, die niet onbenut mag blijven.
- Reden waarom de acties worden gericht op die gebieden waar zich kansen voordoen om duurzaam resultaten te kunnen behalen.

Conclusie

De aanpassing van het landschap, biotoop van vogels en het gebruik van akkerland en grasland, met voldoende bescherming tegen menselijke activiteiten en natuurlijke vijanden moet tot een prioriteit voor politiek, bestuur en maatschappelijke groeperingen gemaakt worden.

Doel

Doel van het Uitvoeringsplan boerenlandvogels in Drenthe 2020-2025 is:

Samen met alle betrokkenen nemen van maatregelen en ontplooiën van acties in het veld die tot gevolg hebben dat bedreigde populaties van boerenlandvogels



een grotere kans krijgen om zich structureel te kunnen voortplanten en handhaven.

In de volgende pagina's worden de belangrijkste zaken zoals de gebieden, de werkwijze van het Ermberaad 2.0, predatiebeheer, monitoring, middelen en de link met andere programma's nader uitgewerkt.

Gebieden

Akkervogelgebieden

De, in het PvA 2016-2020 aangeduide gebieden voor de *akkervogels* blijven nagenoeg gelijk, waarbij de link met de ANLb-gelden ² belangrijk is. In twee nieuwe gebieden worden kansen gezien om samen met grondeigenaren de akkervogelpopulaties te versterken. Het gaat om de volgende gebieden, zie kaart.

- Langelo/Zeijen/Huis ter Heide
- Drentsche Aa/Eexterveld
- Veenkoloniën/Odoorn/Westdorp
- De Broekstreek
- Smilde/Hijken/Ravenswoud (nieuw)
- Grolloo/Amen/Nooitgedacht (nieuw)

Akkervogels en essen

Verschillende essen worden door TBO's beheerd. Deze akkers hebben naast hun floristische waarde een grote waarde voor de instandhouding van akkervogels. Het is belangrijk om te investeren in de robuustheid van deze lokale systemen. Synergie kan gevonden worden in het versterken van het omliggende akkerbeheer en het nemen van aanvullende maatregelen uit het Uitvoeringsplan. Sommige essen bevinden zich binnen ANLb begrenzing.

² Zie bijlage 3 voor een toelichting op de wijze van financiering van de beheersmaatregelen voor Boerenlandvogels in het kader van ANLb.



Weidevogelgebieden

Voor de *weidevogels* wordt het volgende voorgesteld:

1. *Gebieden met clusters*. Er zijn gebieden waarbinnen clusters van weidevogel populaties voorkomen. Dit gaat om open beekdalen en de veenweidegebieden in zuidwest Drenthe, de zone Hoogeveen-Schoonebeek, de Hunze en de zone Leek-Norg-Groningen. Deze clusters zijn compacte gebieden waar nog voldoende populaties van bepaalde soorten aanwezig zijn om die met een gericht beleid te kunnen versterken en mogelijk uit te breiden.
2. In en rond *natuurterreinen* kunnen TBO's in samenwerking met naastgelegen boeren (indien mogelijk) en vrijwilligers door beheer- en inrichtingsmaatregelen leefgebieden voor boerenlandvogels effectief verbeteren.
3. *Duurzame, energierijke initiatieven*. Gebleken is dat de afgelopen jaren door boeren, vrijwilligers en jagers uit maatschappelijke betrokkenheid activiteiten zijn ontwikkeld (soms met medewerking van LBD) waarbij inrichtings- en beschermingsmaatregelen zijn ontplooid die geleid hebben tot beloftevolle aanwezigheid van populaties van boerenlandvogels. Wij stellen voor het mogelijk te maken dat dergelijke initiatieven ondersteund worden vanuit het Ermberaad.

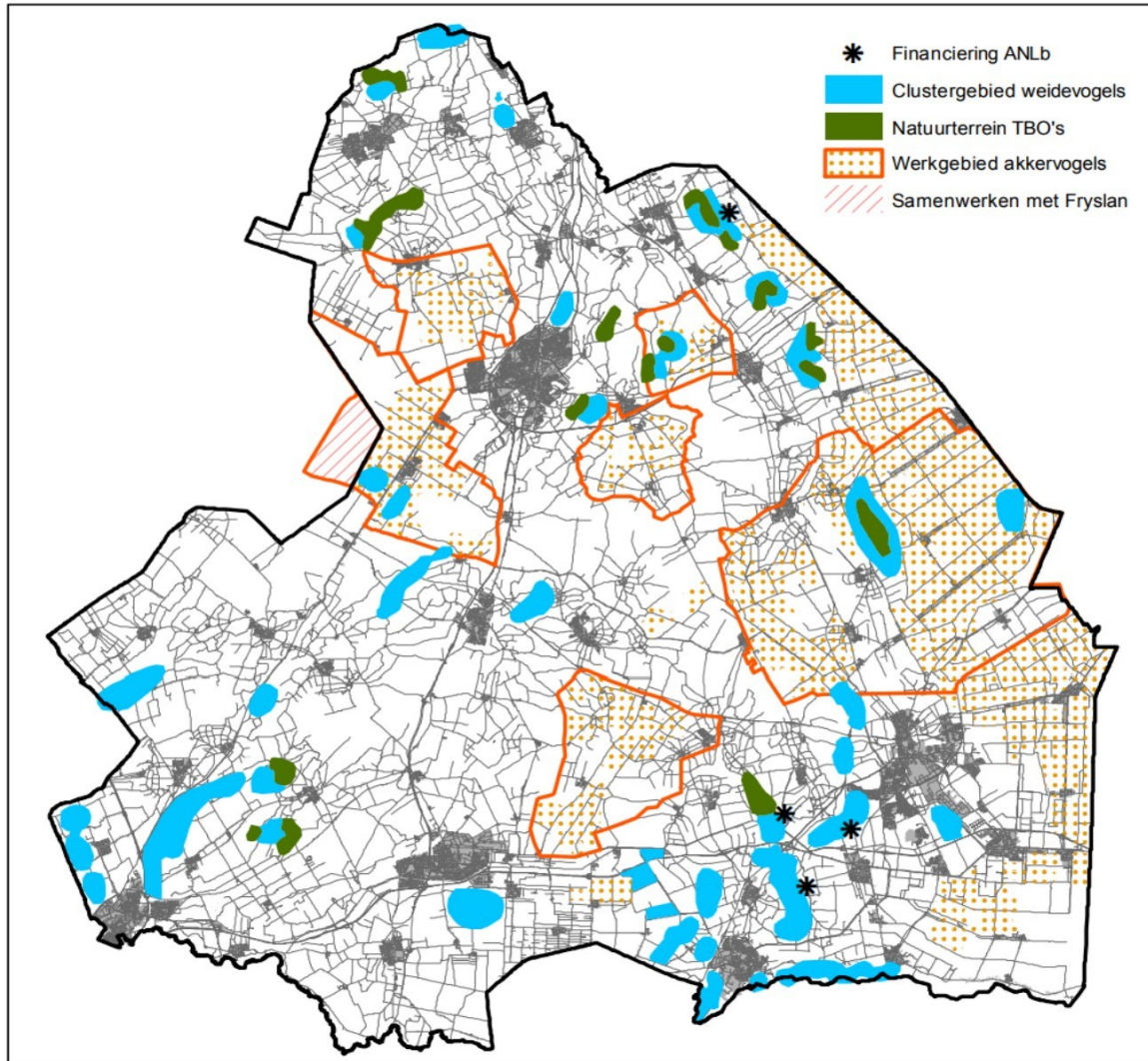
Het gaat om de volgende gebieden, zie kaart.

- Noord Drenthe (Leekstermeer/Onlanden en Eenerstukken)
- Drentsche Aa
- Hunzedal Noord
- LOFAR/Veenkoloniën
- Emmen e.o.
- Drostendiep West/Schoonerbekerdiep
- Alteveer
- Midden Drenthe (Beilen/Dwingeloo/Vorrelveen)
- Zuidwest Drenthe (Ruinen/Ruinerwold/Uffelte/Nijeveen)

In deze gebieden wordt gedacht aan de inzet van een flexibele maatwerkregeling voor beheer gericht op de specifieke soorten. Bijvoorbeeld gerichte inzet van beheer op percelen waar zich een bepaald aantal nesten bevindt of vervolgbeheer gekoppeld aan een bepaalde investering zoals de aanleg van plasdras. Verder wordt de mogelijkheid uitgewerkt om ook voor deze gebieden een POP subsidie open te stellen voor niet productieve investeringen voor bijvoorbeeld de inrichting van plasdras en de aanschaf van vossenrasters (preventief predatiebeheer). De uitvoering in deze gebieden zal in nauwe samenwerking gebeuren met vrijwilligersgroepen. Er zal nog verdere uitwerking en prioritering moeten plaatsvinden.



Weide- en akkervogelgebieden 2021-2025




Weidevogelgebieden:

Noord Drenthe (Leekstermeer/Onlanden en Eenerstukken)
Drentsche Aa
Hunzedal Noord
LOFAR/Veenkoloniën
Emmen e.o.
Drostendiep West/Schoonerbekerdiep
Alteveer
Midden Drenthe (Beilen/Dwingeloo/Vorrelveen)
Zuidwest Drenthe (Ruinen/Ruinerwold/Uffelte/Nijeveen)

Akkervogelgebieden:

Langelo/Zeijen/Huis ter Heide
Drentsche Aa/Eexterveld
Veenkoloniën/Odoorn/Westdorp
De Broekstreek
Smilde
Grolloo

M:\Projecten\2020\WW\20200821_kansrijke_gebieden\Kansrijke gebieden_ver2.mxd


1:350.000
provincie Drenthe



Opmerkingen bij de kaart

- Het primaire doel van deze kaart is het laten zien binnen welke gebieden aan de bescherming van Akkervogels (oranje rand met stipjes) en Weidevogels (lichtblauwe clusters) gewerkt wordt. Ook de natuurgebieden waar de TBO's de aandacht voor boerenlandvogels versterken, zijn aangegeven. (groen)
- Omdat de financiering van de acties in het Drostendiep en Hunzedal noord afwijkt van de meeste ander lichtblauwe clusters is met een ster aangegeven dat (net als in de periode 2016-2019) de financiering binnen het ANLb systeem valt. Zoals dat ook het geval bij de werkgebieden akkervogels het geval is.
- Deze kaart geeft bewust geen enkele indicatie voor eventuele acties voor predatiebeheer doormiddel van jacht en ontheffingen die daaruit kunnen voortvloeien.



Wie doet wat

Het belangrijkste werk speelt zich af in het veld, daar zullen verschillende actieve deelnemers aan het Ermberaad moeten samenwerken om resultaten te kunnen boeken. Daarbij wordt uitgegaan van de reguliere taken van de organisaties.

- AND is verantwoordelijk voor de maatregelen ten behoeve van boerenlandvogels op “open grasland” (weidevogels) en “open akkerland” (akkervogels) en benut daarvoor ANLb middelen en de regeling Niet Productieve Investeringen. AND organiseert en coördineert, zoals afgesproken in het kader van de reguliere taken, de uitvoering van de veldwerk activiteiten samen met boeren. Houdt daarbij contact met LBD.
- LBD is, eveneens als onderdeel van de reguliere taken, verantwoordelijk voor de uitvoering van de aanpak weidevogels buiten de ANLb gebieden. LBD organiseert de samenwerking tussen vrijwilligers, weidevogelgroepen, TBO’s, grondeigenaren, WBE’s en boeren. Houdt daarbij contact met AND.
- TBO’s werken, binnen de mogelijkheden van de geldende natuurdoelen, indien mogelijk samen met boeren en eigenaren die rond natuurgebieden grond hebben en mee willen werken aan herstel van boerenlandvogel populaties.
- WBE’s spelen een belangrijke rol bij predatiebeheer.

Deelname boeren en landeigenaren

- Belangrijk is om voldoende boeren te vinden die zich gezamenlijk binnen hun eigen gebied inzetten voor boerenlandvogels. LBD werkt nauw samen met boeren als het gaat om vooral de weidevogels. AND heeft afgelopen jaren laten zien dat de boeren de weg weten te vinden naar de ANLb regeling en de pot voor Niet Productieve Investeringen.
- We streven naar compacte gebiedsgerichte en resultaatgerichte werkgroepen per weidevogelcluster. De coördinatie wordt in handen gelegd van een voor het gebied acceptabele contactpersoon, die lokaal goed bekend is.



Ermberaad 2.0

Voorgesteld wordt om onderscheid te maken tussen organisaties die direct betrokken zijn bij de activiteiten in het veld en organisaties die vanwege kennis, belangenbehartiging of anderszins betrokken zijn bij boerenlandvogels.

- Het Ermberaad 2.0 is een overleg- en samenwerkingsplatform waarin diverse organisaties participeren die direct en/of indirect te maken hebben met de bescherming van de Drentse boerenlandvogel populaties.
- Het Ermberaad 2.0 heeft geen juridische status.
- Het Ermberaad 2.0 bestaat uit partijen die samen willen werken aan het Uitvoeringsplan Boerenlandvogels 2021-2025.
- Kerndeelnemers van het Ermberaad 2.0 zijn AND, LBD, FBE, WBE's, de provincie Drenthe, Weidevogelgroepen, Staatsbosbeheer, Het Drentse Landschap en Natuurmonumenten. Iedere organisatie levert één afgevaardigde.
- GKKA is als vaste adviseur verbonden aan het Ermberaad en zal als zodanig bij het veldwerk worden ingeschakeld.
- Betrokkenheid LTO, DPG, Boermarken, KNJV, via jaarlijkse bijeenkomst en/of agenda lidmaatschap.
- Kennisdragers IVN, Werkgroep Avifauna Drenthe, SOVON en eventueel externe bureaus worden ingezet voor specialistische inbreng.
- Met waterschappen wordt overlegd over de bijdrage die zij via peilbeheer en onderhoud watergangen- en schouwpaden aan het uitvoeringsplan kunnen hebben.
- De provincie Drenthe is beleidsmatig verantwoordelijk en levert tevens het secretariaat.
- Afspraken worden vastgelegd over aansturing, coördinatie, rol en inzet deskundigen, monitoring, speciale projecten en externe communicatie, financiële middelen en spelregels.
- De figuur van een onafhankelijke voorzitter wordt gehandhaafd.



Predatiebeheer

- Partijen blijven op een aantal punten van inzicht verschillen over de rol van predatiebeheer bij het herstel van weidevogelpopulaties (zie deel A).
- Bij akkervogelgebieden lijkt vooralsnog geen grote problematiek van predatie aan de orde.
- Predatiebeheer heeft zin als het broedbiotoop van de doelsoort(en) van boerenlandvogels en vooral weidevogels op orde is, of daartoe serieuze inspanningen in het verschiet liggen. Dit varieert van soort tot soort.
- Predatiebeheer dient toegepast te worden op basis van goed onderbouwde kennis van de rol die predatoren spelen en aantoonbare nuttige effecten. Daarbij gaat het in niet in de eerste plaats alleen om het bejagen van de predatoren maar dienen ook andere mogelijkheden in beschouwing genomen te worden zoals bijvoorbeeld omrastering van broedgebieden, plasdras gebieden, maaibeheer, randen- en slootkanten beheer.
- Predatiebeheer in en rond weidevogelgebieden vindt plaats op basis van een nog te maken set van afspraken ("Protocol Bescherming Boerenlandvogels) en een goede taakverdeling tussen gebiedspartners.
- Dat protocol wordt door het Ermberaad 2.0 opgesteld in overleg met FBE en de provincie.
- FBE Drenthe maakt mede op basis van het protocol en de kaders die de provincie aangeeft, een faunabeheerplan. Provinciale Staten stelt kaders en regels waaraan het faunabeheerplan dient te voldoen. Het Faunabeheerplan behoeft goedkeuring van gedeputeerde staten. (zie paragraaf 3.4 Wnb)
- Het Faunabeheerplan is de basis voor het aanvragen van ontheffingen bij de provincie.
- Als onderdeel van het Faunabeheerplan moet een monitoringsprogramma worden opgesteld om daarmee het effect van predatiebeheer te meten.
- Ingeschat wordt dat het proces om tot een breed gedragen predatiebeheerbeleid te komen niet vanzelf zal gaan, gezien de gevoelige aspecten die aan het vraagstuk van predatiebeheer kleven.
- Wij adviseren om voor bovenstaande proces de tijd te nemen in 2021, zodat het Faunabeheerplan in 2022 van kracht wordt. Wij adviseren daar eenmalig, provinciaal geld voor te reserveren.
- Deelname van FBE Drenthe aan het Ermberaad 2.0 borgt de koppeling met het Uitvoeringsplan Drentse boerenlandvogels 2020-2025.

NB. Het op Drenthe gericht Wrap-up onderzoek 2019 (SOVON) geeft inzicht in de mogelijke aanpak van de vos en andere predatoren. Ook het recente onderzoek van SOVON over Predatieproblematiek bij weidevogels geeft een goed inzicht in de complexiteit van de problematiek (link: sovon.nl/node/9768). Het "Protocol predatiebeheer bij weidevolgels" in de provincie Fryslân kan als inspiratiebron dienen.



Monitoring

Het effect van de acties en maatregelen (inclusief predatiebeheer) op de vogel populaties moeten professioneel en doelmatig gemonitord worden, waarbij voor vrijwilligers een heldere, aantrekkelijke en uitvoerbare taak beschreven wordt.

De vrijwilligers van LBD blijven uiterst belangrijk bij de legselregistratie van de nesten (ca 15.000 uur). De begeleiding wordt door LBD verzorgd en gefinancierd uit eigen middelen.

Aanvullende en meer professionele monitoring is afhankelijk van beleidseisen die de provincie stelt aan het opbouwen van langjarige cijferreeksen en effectmetingen.

AND verzorgt en financiert uit eigen middelen 50% van de monitoring van akkervogels en verwacht dat de provincie eenzelfde bedrag bijdraagt.

Voor extra beleidsmonitoring via MAS tellingen, wordt voorgesteld vooralsnog geld voor te reserveren.

Voor de analyse van de data en in beeld brengen van meerjarige informatie is professionele inzet en extra budget nodig.

Het punt monitoring zal nog nader uitgewerkt moeten worden door de provincie, waarbij de doelen en kaders duidelijk beschreven worden.



Aanhaken bij andere programma's

- De agrarische sector staat voor grote uitdagingen. Er wordt beleid ontwikkeld dat gericht is op het verhogen van de biodiversiteit, aanpassing van productiemethoden, tegengaan van de belasting door schadelijke stoffen voor ecosystemen ed.
- Door het beschermen van boerenlandvogels een structureel onderdeel van het provinciaal beleid te maken en daar middelen voor vrij te maken wordt niet automatisch de toekomst van de boerenlandvogels veilig gesteld. We zorgen er wel voor dat op de korte termijn de huidige populaties niet verdwijnen en in sommige gevallen zullen toenemen. Echte structurele verandering van het gebruik van het landelijk gebied gericht op de vergroting van de biodiversiteit zal pas tot stabiele groei van de vogelpopulaties kunnen zorgen.
- Het is daarom zaak om de activiteiten van het Ermberaad 2.0 daar waar mogelijk te koppelen aan meer integrale programma's die in Drenthe worden ingezet, zoals, Programma Natuur, Natuur Inclusieve Landbouw, Europees biodiversiteitsplan, Deltaplan biodiversiteitsherstel, Agenda Boer, Burger, Biodiversiteit en het nieuwe GLB beleid. Hier ligt een belangrijke taak voor de provincie, die bij al deze programma's een belangrijke rol speelt, maar ook voor de andere partners van het Ermberaad die op de een of andere manier betrokken zijn bij de nadere concretisering van de verschillende programma's. Door de synergie kan gebiedsgericht meer bereikt worden, zowel op inhoud als inzet van financiële middelen. Dat betekent dat vanuit deze programma's mogelijk financiële middelen kunnen worden ingezet om het Uitvoeringsplan Boerenlandvogels 2021-2025 te ondersteunen.



Middelen

(zie bijlage 1, begroting)

- Geadviseerd wordt de meerjarige werkzaamheden van AND en LBD in het kader van het Ermberaad als extra onder te brengen in de reguliere jaarplannen, budgetten en werkzaamheden van deze organisaties. (zie deel A) Daardoor wordt versturende en tijdrovende bureaucratie vermeden.
- Wij adviseren dan ook om de jaarlijkse provinciale middelen in het kader van het Ermberaad voor beide organisaties als een extra post op te nemen in de prestatieafspraken die door de provincie worden afgesloten met LBD en AND.
- AND zet ANLb gelden in de daarvoor aangewezen en begrensde leefgebieden met de aanduiding "open akkerland" en open grasland". AND coördineert tevens de inzet van middelen uit de Niet Productieve Investerings 1 en 2. Dit betekent onder meer goede afstemming tussen AND en LBD. Het gaat jaarlijks in het totaal om ca € 2.3 milj. aan Natuurpakt en Europese middelen.
- Geschat wordt dat er voor het werk van AND in het kader van het Uitvoeringsplan 2021-2025, jaarlijks €19.000,00 (provinciaal geld) nodig is tbv de extra werkzaamheden (ecologische kaarten, overleg, afstemming en bijeenkomsten)
- Voor de werkzaamheden van LBD (gebiedsgerichte aanpak, wulpproject, overleg, afstemming en bijeenkomsten, zal jaarlijks €40.000,00 en voor de beheersvergoedingen (vroegere flexibele pot) jaarlijks €130.000,00 vrijgemaakt moeten worden. (provinciale middelen)
- Voor investeringen en maatregelen gericht op biotoopverbetering in weidevogelgebieden is eenmalig € 184.000,00 nodig. Gedacht wordt aan 50% dekking via openstelling van POP3 Niet Productieve Maatregelen (Europese middelen) aangevuld met een eenmalige provinciale bijdrage van eenzelfde bedrag (€ 92.000,00)
- In de voorgaande paragrafen, predatiebeheer en monitoring zijn al enkele voorstellen voor reserveringen opgenomen.

Bijlage 1

Begroting voor 2021 en verder

	Jaarlijks provincie	Eenmalig provincie	Bestaande eigen middelen LBD en AND
LBD gebiedsgerichte aanpak, incl Wulpproject	32.000		48.000 *
LBD Ermberaad, overleg afstemming, bijeenkomsten	8.000		
Investeringen Biotop verbetering weidevogels buiten ANLb gebieden		92.000 (50% cofinanciering provincie)	92.000 (50 % EU) via regeling Niet Productieve Investerings
Beheersvergoedingen Weidevogels, buiten ANb gebieden "Flexibele Maatwerk Regeling"	130.000		
vrijwilligers			ca 15.000 uur
AND ecologische kaarten	11.000		
AND Ermberaad overleg afstemming, bijeenkomsten	8.000		
AND inzet kansrijke weidevogel gebieden, open grasland	Onderdeel werkwijze ANLb, niet ten laste van budget Uitvoeringsplan		585.000 Nationaal en EU geld Drostendiep en Hunzedal
AND Investerings biotop verbetering binnen ANLb gebieden	Onderdeel werkwijze ANLb, niet ten laste van budget Uitvoeringsplan		270.000 EU geld Regeling Niet Productieve Investerings Binnen ANLb 270.000
ANLb beheer akkervogels open akkerland	Onderdeel werkwijze ANLb, niet ten laste van Ermberaad budget		2,3 milj National en EU geld
A Subtotaal	189.000	92.000	

* Bestaande prestatieafspraken met provincie.



Vervolg begroting

Monitoring	Jaarlijks provincie	Eenmalig provincie	Bestaande eigen middelen LBD/AND
Gegevensanalyse	20.000		
LBD (weidevogels)	8.000*		3000* alleen legselregistratie
AND (akkervogels)	19.000*		19.000 ANLb middelen
MAS tellingen extra	15.000*		
FBE faunabeheerplan monitoring	10.000*	20.000	
Voorzitter, jaarplan, coördinatie	15.000		
Secretariaat, verslag	3.000		
Kennis, onderzoek, educatie	30.000		
B Subtotaal	120.000	20.000	

*afhankelijk van plan van aanpak voor de monitoring en de beslissing van provincie daarover.

A subtotaal	189.000	92.000	
B Subtotaal	120.000	20.000	
Totaal	309.000	112.000	



Bijlage 2

Voorbeelden van maatregelen en investeringen

Biotoopbeheer

- Ontwikkeling en herstel plasdras/grondwaterspiegelstijging, inclusief pompen
- Extensivering agrarisch beheer, maaibeheer grasland, slootrandbeheer
- Maatwerk in natuur/grasland beheer
- Keverbanken
- Nestkasten
- Aanplant struweel
- Natuurvriendelijke oevers
- Verplaatsen ooievaarsnesten
- Verwijderen van houtopstanden
- Kuikenrijk grasland
- Extensief beweid grasland
- Ruige mest
- Wintervoedselakker
- Vogelakker
- Kruidenrijke akker (rand)
- Grasland met rustperiode.

Predatiebeheer

- Aanschaf flexibele voswerende rasters inclusief wulpenrasters
- Aanschaf/toepassen vaste voswerende rasters



Bijlage 3

Agrarisch Natuur- en Landschapsbeheer (ANLb)

In Drenthe worden beheermaatregelen voor boerenlandvogels gefinancierd in het kader van het Agrarisch Natuur- en Landschapsbeheer (ANLb). Dat maakt deel uit van het landelijk Subsiestelsel Natuur en Landschap. De kern hiervan is een leefgebiedenbenadering voor (dier)soorten van (inter)nationaal belang op basis van een collectieve gebiedsgerichte aanpak. Het ANLb gaat uit van effectief en efficiënt agrarisch natuurbeheer (meer natuurwinst), een collectieve, gebiedsgerichte aanpak. De subsidie wordt medegefinancierd door Europa.

Dit stelt voorwaarden aan de uitvoering van het ANLb (EU conforme uitvoering). Voor de boerenlandvogels betreffen het met name de leefgebieden open grasland (voor met name steltlopers in nat grasland) en open akkerland (voor met name soorten van het open bouwland). Voor de inzet in de leefgebieden (begrensd in het Natuurbeheerplan) gelden landelijke criteria met betrekking tot het voorkomen van doelsoorten en omvang, landgebruik en openheid van het gebied. Dat betekent dat op basis van deze criteria in de provincie Drenthe vooral sprake is van leefgebied open akkerland. Open grasland komt ook voor, maar in mindere mate. AND is in Drenthe verantwoordelijk voor de collectieve aanpak in het kader van het ANLb.

Toelichting grondslagen

In dit document kunt u secties vinden die onleesbaar zijn gemaakt. Deze informatie is achterwege gelaten op basis van de Wet open overheid (Woo). De letter die hierbij is vermeld correspondeert met de bijbehorende grondslag in onderstaand overzicht.

J Art. 5.1 lid 2 sub e

Het belang van de openbaarmaking van deze informatie weegt niet op tegen het belang van de eerbiediging van de persoonlijke levenssfeer van betrokkenen

Van: "[REDACTED]"
Verzonden: vrijdag 7 november 2025 11:46
Aan: "[REDACTED]@drenthe.nl"; "[REDACTED]@drenthe.nl"; "[REDACTED]@drenthe.nl">
Onderwerp: RE: monitoring boerenlandvogels en uitvoeringsplan

Dag [REDACTED],

Bedankt voor het delen van deze rapporten. Ik heb ze gelezen en constateer dat Klatering misschien geen top gebied is maar ook relatief klein is en daardoor ook een lager aantal weidevogels heeft. Of kun je op basis van deze gegevens concluderen dat het tijd is om dit gebied op te geven? In 2023 zaten er echter nog weidevogels. Of moet je de tellingen van het laatste jaar gaan nemen? De aantallen kunnen ook door omstandigheden fluctueren waardoor een telling van 1 jaar niet kan worden gebruikt om te concluderen dat het geen waardevol gebied meer is. Of wel? De VHR opgaven en het uitbreiden van vogelgebieden zitten in de Natuurherstelverordening/natuuropgaven, dus waarom zou je gebieden gaan opgeven op basis van 1 slecht jaar? Is met de aanpak van het beheer, bijvoorbeeld door rasteren, geen oplossing om hier het aantal weer te laten stijgen?

Bij het uitzetten van de uitvraag moeten we daarom naast de huidige waarden ook laten kijken naar potenties voor de nieuwe natuuropgaven. Het moet een goed onderbouwd advies zijn.

Met vriendelijke groet,

[REDACTED]

Thema natuur

provincie Drenthe

+31 592 [REDACTED]

werkdagen: Ma, di, woe, do

Westerbrink 1 | Postbus 122, 9400 AC Assen

+31 592 365555 | post@drenthe.nl

www.provincie.drenthe.nl

Volg ons op     

Dit bericht en de bijgevoegde bestanden zijn vertrouwelijk en alleen bestemd voor de geadresseerde(n). Indien u dit bericht niet in goede staat ontvangt, waarschuw dan de afzender.

Van: [REDACTED]@drenthe.nl>
Verzonden: donderdag 6 november 2025 16:37
Aan: [REDACTED]@drenthe.nl>; [REDACTED]@drenthe.nl>; [REDACTED]@drenthe.nl>
<[REDACTED]@drenthe.nl>
Onderwerp: FW: monitoring boerenlandvogels en uitvoeringsplan

Ter info. Ik heb de gevraagde rapporten gemailld

Met vriendelijke groet,

[REDACTED]
Landelijk Gebied

provincie Drenthe

+31 592 [REDACTED]

Westerbrink 1 | Postbus 122, 9400 AC Assen

+31 592 365555 | post@drenthe.nl

www.provincie.drenthe.nl

Volg ons op     

Dit bericht en de bijgevoegde bestanden zijn vertrouwelijk en alleen bestemd voor de geadresseerde(n).
Indien u dit bericht niet in goede staat ontvangt, waarschuw dan de afzender.

Van: [redacted]
Verzonden: donderdag 6 november 2025 16:34
Aan: Buurt Klatering <klateringbeilen@gmail.com>
Onderwerp: RE: monitoring boerenlandvogels en uitvoeringsplan

Goedemiddag

Bijgaand de rapporten ter info

Met vriendelijke groet,

[redacted]
Landelijk Gebied

provincie Drenthe

+31 592 [redacted]

Westerbrink 1 | Postbus 122, 9400 AC Assen
[+31 592 365555](tel:+31592365555) | post@drenthe.nl
www.provincie.drenthe.nl

Volg ons op     

Dit bericht en de bijgevoegde bestanden zijn vertrouwelijk en alleen bestemd voor de geadresseerde(n).
Indien u dit bericht niet in goede staat ontvangt, waarschuw dan de afzender.

Van: Buurt Klatering <klateringbeilen@gmail.com>
Verzonden: donderdag 6 november 2025 16:04
Aan: [redacted]@drenthe.nl
Onderwerp: monitoring boerenlandvogels en uitvoeringsplan

Geachte [redacted], beste [redacted],

Wij hebben begrepen dat er recent een rapport is verschenen in opdracht van de Provincie over de monitoring van de boerenlandvogels in 2024 op basis van het uitvoeringsplan van de Provincie.

Zou u ons dit monitoring rapport en het betreffende uitvoeringsplan willen toesturen?

Bij voorbaat onze dank!

Met vriendelijke groet,
namens de Werkgroep Buurtvereniging Klatering,

[redacted]

Toelichting grondslagen

In dit document kunt u secties vinden die onleesbaar zijn gemaakt. Deze informatie is achterwege gelaten op basis van de Wet open overheid (Woo). De letter die hierbij is vermeld correspondeert met de bijbehorende grondslag in onderstaand overzicht.

J Art. 5.1 lid 2 sub e

Het belang van de openbaarmaking van deze informatie weegt niet op tegen het belang van de eerbiediging van de persoonlijke levenssfeer van betrokkenen

Van: "[REDACTED]"
Verzonden: maandag 10 november 2025 13:02
Aan: "[REDACTED]@drenthe.nl">
Onderwerp: FW: memo weidevogelgebied
Bijlage(n): memo weidevogelgebied - versie 2.docx
Importance: High

Hoi [REDACTED],

Kun je vandaag nog kijken of dat deze mail juridisch klopt?

Met vriendelijke groet,

[REDACTED]

Thema natuur

provincie Drenthe

+31 592 [REDACTED]
werkdagen: Ma, di, woe, do

Westerbrink 1 | Postbus 122, 9400 AC Assen
[+31 592 365555](tel:+31592365555) | post@drenthe.nl
www.provincie.drenthe.nl

Volg ons op     

Dit bericht en de bijgevoegde bestanden zijn vertrouwelijk en alleen bestemd voor de geadresseerde(n).
Indien u dit bericht niet in goede staat ontvangt, waarschuw dan de afzender.

Van: [REDACTED]@middendrenthe.nl>
Verzonden: maandag 10 november 2025 12:14
Aan: [REDACTED]@drenthe.nl>; [REDACTED]@drenthe.nl>; [REDACTED]
<[REDACTED]@drenthe.nl>
CC: [REDACTED]@middendrenthe.nl>; [REDACTED]@middendrenthe.nl>
Onderwerp: RE: memo weidevogelgebied
Urgentie: Hoog

Hallo allen,

Hierbij het aangepaste memo. Mijn collega heeft hem behoorlijk ingekort en wat begrijpelijker gemaakt.

Willen jullie nog een keer meekijken?

Groeten,

[REDACTED]
Projectleider duurzaamheid



Werkdagen: maandag, dinsdag, woensdag, donderdag.
Tel. [REDACTED]
Bezoekadres: Raadhuisplein 1, 9411NB Beilen
Postadres: Postbus 24, 9410AA Beilen
Internet: www.middendrenthe.nl

In het kader van duurzaamheid: een bedankje wordt gewaardeerd, maar een reactie is niet nodig — zo besparen we samen energie.

Van: [redacted]@drenthe.nl>
Verzonden: vrijdag 7 november 2025 14:44
Aan: [redacted]@middendrenthe.nl>
CC: [redacted]@drenthe.nl>; [redacted]@drenthe.nl>; [redacted]
<[redacted]@middendrenthe.nl>; [redacted]@middendrenthe.nl>
Onderwerp: Re: memo weidevogelgebied

Hallo [redacted],

Je schrijft dat de omgevingsvisie geen juridisch bindend document is. Dit klopt niet. De mail van onze jurist geeft hier duidelijk uitleg over. Het ligt aan de procedure of de omgevingsvisie een juridisch document is waar aan getoetst moet worden. Voor een zonnepark is een instructieregel in de POV opgenomen waardoor bij een BOPA voor een zonnepark toetsing aan de provinciale belangen en instemming van de provincie moet zijn. De ontwikkeling wordt hiermee getoetst aan het provinciaal belang, zoals benoemd in de omgevingsvisie. Hiermee wordt de omgevingsvisie wel een juridisch bindend document in dit geval.

Heb je de mail van onze jurist hierover toegestuurd gekregen?

Groet [redacted]
Verstuurd vanaf mijn iPad

Met vriendelijke groet,

[redacted]
Thema natuur

provincie Drenthe

+31 592 [redacted]
werkdagen: Ma, di, woe, do

Westerbrink 1 | Postbus 122, 9400 AC Assen
[+31 592 365555](tel:+31592365555) | post@drenthe.nl
www.provincie.drenthe.nl

Volg ons op     

Dit bericht en de bijgevoegde bestanden zijn vertrouwelijk en alleen bestemd voor de geadresseerde(n).
Indien u dit bericht niet in goede staat ontvangt, waarschuw dan de afzender.

Op 6 nov 2025 om 17:32 heeft [redacted]@middendrenthe.nl> het volgende geschreven:

Hey allen,

[redacted] had me vandaag een terugkoppeling gegeven van jullie overleg. Heel fijn dat de provincie zo meedenkt! Bedankt daarvoor.

Ik ben deze week bezig geweest om alle regelgeving en beleidsstukken die zijn genoemd door de werkgroep Klatering (inwoners Klatering) op een rijtje te zetten. Ik begin het een beetje te snappen .

Zouden jullie willen meelezen en eventueel aanvullen? En zou dit op korte termijn kunnen? We hebben eigenlijk maandag/ dinsdag een reactie nodig voor de verdere voorbereiding.

Het is wel veel tekst geworden, maar hiermee proberen we duidelijkheid te geven over welke beleidsstukken waar invloed op hebben.

Groeten,

 J
Projectleider duurzaamheid

<image001.png>

Werkdagen: maandag, dinsdag, woensdag, donderdag.

Tel.  J

Bezoekadres: Raadhuisplein 1, 9411NB Beilen

Postadres: Postbus 24, 9410AA Beilen

Internet: www.middendrenthe.nl

In het kader van duurzaamheid: een bedankje wordt gewaardeerd, maar een reactie is niet nodig — zo besparen we samen energie.

<memo weidevogelgebied.docx>

Weidevogelgebied Klatering

Het zonnepark De Groenlanden bij Klatering ligt in een gebied dat door de provincie Drenthe in 2018 is aangewezen als weidevogelgebied. In het beleidskader zonneparken in Midden-Drenthe is dit niet meegenomen. De werkgroep Klatering vindt dit onterecht. Zij verwijzen naar wetten en beleidsstukken waaruit volgens hen blijkt dat het gebied beschermd is en niet geschikt voor een zonnepark.

Door de hoeveelheid en complexiteit van deze documenten is er verwarring ontstaan over de status van het gebied en wat dit betekent voor de tender voor zonneparken. Om duidelijkheid te scheppen, is een overzicht gemaakt van alle regels, beleidsstukken en kaarten die genoemd worden, en wat die betekenen voor de plannen bij Klatering.

Het college concludeert dat:

- het gebied wel als weidevogelgebied staat in de Omgevingsvisie Drenthe 2022,
- maar dat dit geen directe invloed heeft op het gemeentelijk beleidskader zonneparken.

Wel kan de status als weidevogelgebied later een rol spelen bij de omgevingsvergunning, via een Buitenplanse Omgevingsplanactiviteit (afgekort BOPA).

In deze memo wordt uitgelegd hoe alle regels met elkaar samenhangen en wat dit betekent voor de beoordeling van het zonnepark.

Europese regels

Vogel- en habitatrichtlijn

De Europese Vogelrichtlijn (2009/147/EG) beschermt alle wilde vogelsoorten in Europa. Lidstaten moeten zorgen dat vogelpopulaties behouden blijven of worden hersteld. Samen met de Habitatrichtlijn (1992) vormt dit de basis van Natura 2000, het Europese netwerk van beschermde natuurgebieden.

EU-Natuurherstelverordening (2024)

Deze nieuwe verordening is op **24 juni 2024** aangenomen en stelt bindende doelen voor het herstel van ecosystemen (met mijlpalen in 2030, 2040 en 2050). Lidstaten moeten voor 2026 een natuurherstelplan indienen. Nederland loopt hierop achter.

Inbreukprocedure tegen Nederland

De Europese Commissie is in **juli 2024** een inbreukprocedure gestart tegen Nederland. Niet omdat het natuurherstelplan te laat is, maar omdat Nederland andere verplichtingen uit de Vogelrichtlijn en Natuurherstelverordening niet nakomt. Als Nederland geen maatregelen neemt, kan dit leiden tot een zaak bij de het Europese Hof van Justitie.

Gevolg voor Klatering

De aanvraag voor een omgevingsvergunning via een Buitenplanse Omgevingsplanactiviteit (BOPA) moet voldoen aan de Omgevingswet, en dus aan de Europese Vogel- en Habitatrichtlijn. Deze regels zijn opgenomen in de Nederlandse wet en vormen een belangrijk toetsingskader voor plannen die invloed kunnen hebben op beschermde soorten en hun leefgebied.

De EU-Natuurherstelverordening kwam pas na het opstellen van het gemeentelijk beleidskader zonneparken. Daarom kon deze toen ook niet worden meegenomen. Zolang de verordening nog niet volledig is uitgewerkt in Nederlands beleid, kan zij ook niet worden toegepast bij vergunningen.

Provinciale regels

Omgevingsvisie Drenthe 2022

De provincie heeft het gebied bij Klatering aangewezen als leefgebied voor weidevogel. Deze aanwijzing komt uit de visie van 2018 en is overgenomen in de geactualiseerde versie van 2022.

De Omgevingsvisie:

- Geeft richting aan de ruimtelijke ontwikkeling van Drenthe.
- Noemt het belang van bescherming van boerenlandvogels.

De visie speelt wel een beleidsmatige rol bij een Buitenplanse Omgevingsplanactiviteit (BOPA). De provincie kijkt of een plan past binnen de visie. Dus ook al staat Klatering niet als weidevogelgebied in het gemeentelijke zonneparkenbeleid, de provincie beoordeelt het wel aan die beleidsmatige status.

De beleidsmatige onderdelen over weidevogels uit de visie is verder uitgewerkt in het **Uitvoeringsplan Boerenlandvogels 2021–2025**.

Provinciale Omgevingsverordening Drenthe

De Omgevingsverordening bevat de ~~juridisch bindende~~ ruimtelijke regels van de provincie. Daarin staan geen specifieke regels voor weidevogelgebieden. Dit betekent dat het gebied bij Klatering, ondanks de vermelding in de visie, juridisch geen belemmering vormt voor een zonnepark. Wel gelden regels voor zonneparken in het algemeen waaraan een BOPA-aanvraag moet voldoen.

Conclusie

Het gebied is beleidsmatig een weidevogelgebied, maar niet juridisch beschermd. Bij een vergunning moet wel rekening gehouden worden met de ruimtelijke kwaliteit, ecologie en het landschap. ~~Eren vindt er een belangenafweging plaats aan de hand van de omgevingsvisie Drenthe en de provinciale omgevingsverordening Drenthe.~~

Provinciale beleidsnotities

Natuurbeheerplan Drenthe

Dit plan wordt jaarlijks geactualiseerd en bepaalt waar en hoe natuurbeheer wordt gesubsidieerd. Het is onderdeel het Subsiestelsel Natuur en Landschap (SNL).

Het plan bevat onder andere:

- een beheertypenkaart (waar natuurbeheer kan plaatsvinden);
- een ambitiekaart (waar verbetering gewenst is);
- en de gebieden die in aanmerking komen voor subsidie via het Subsiestelsel Natuur en Landschap (SNL), waaronder het Agrarisch Natuur- en Landschapsbeheer (ANLb).

De weidevogelgebieden in dit plan hebben alleen te maken met subsidies, niet met ruimtelijke regels. Het gebied bij Klatering hoort niet bij de ambitiegebieden voor weidevogels, omdat er te weinig vogels zijn om als zodanig te begrenzen. Wel kunnen via een maatwerkregeling (Ermberaad) kleinschalige maatregelen worden genomen. De gemeente gebruikte dit Natuurbeheerplan als basis voor de zonpotentiekaart bij het gemeentelijk beleidskader zonneparken.

Agrarisch Natuur- en Landschapsbeheer (ANLb):

Dit is een landelijke subsidieregeling die wordt uitgevoerd door agrarische collectieven. De provincie beoordeelt de aanvraag aan de hand van het Natuurbeheerplan.

Plan van Aanpak Weidevogelgebied (2017-2019)

Dit was een pilotproject met maatregelen voor bescherming van akker- en weidevogels. Klatering was een kansrijk gebied binnen deze pilot. Na 2019 is het programma beëindigd en opgevolgd door het Uitvoeringsplan Boerenlandvogels 2021-2025.

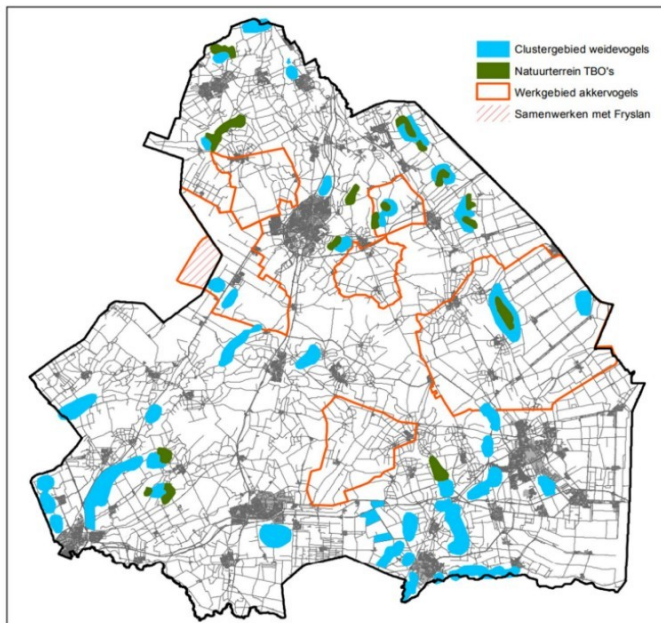
Uitvoeringsplan Boerenlandvogels 2021-2025

Dit plan zorgt voor een structurele verbetering van de situatie van boerenlandvogels. Het bevat praktische maatregelen, zoals:

- maatwerkregelingen voor boeren;
- plas-drasbeheer;
- nestbescherming;
- predatiebeheer.

Op de kaart van dit plan staat Klatering als kansrijk weidevogelgebied. Dit is alleen bedoeld voor subsidies en vergunningen voor beheer, niet voor ruimtelijke besluitvorming.

Weide- en akkervogelgebieden 2021-2025



Het uitvoeringsplan Boerenlandvogels 2021-2025 is [hier](#) te vinden.

Conclusie

- Het Natuurbeheerplan is een subsidiekader, geen juridisch plan.
- Het plan van aanpak was tijdelijk en is vervangen.
- Het Uitvoeringsplan Boerenlandvogels is beleidsmatig. Klatering is beleidsmatig aangeduid als kansrijk, maar dat betekent geen formele bescherming.

Weidevogels in het Beleidskader zonneparken Midden-Drenthe

Zonneparken hebben invloed op de vogels in het gebied. Sommige soorten kunnen er goed leven, maar akker- en weidevogels hebben juist open en ongestoorde landschappen nodig. Daarom is bij het opstellen van het beleidskader extra rekening gehouden met deze soorten.

Omdat er geen ruimtelijk provinciale regels zijn voor weidevogelgebieden, mocht de gemeente zelf de begrenzing bepalen. Hiervoor is gekozen voor de begrenzing uit het Natuurbeheerplan, omdat dat plan elk jaar wordt vernieuwd en actuele informatie bevat. De provincie blijft bij de vergunningverlening wel kijken naar de status van het gebied in de Omgevingsvisie Drenthe.

Met 'weidevogelgebieden' wordt in het beleidskader verwezen naar de begrenzing uit het natuurbeheerplan en niet naar de omgevingsvisie Drenthe. Zie ook de bronvermelding in bijlage 6b van het beleidskader voor zonneparken.

Commented [TB1]: Dit lijkt wat overbodig. Maar in het gesprek met de werkgroep was hun adviseur er stellig van overtuigd dat als je ergens het woord weidevogelgebied gebruikt dat dat dan automatisch verwijst naar het weidevogelgebied in de omgevingsvisie.

Vergunning voor predatiebeheer in Klatering

De provincie Drenthe heeft een vergunning verleend voor predatiebeheer (bestrijding van roofdieren) om weidevogels te beschermen. De vergunning is gebaseerd op de Omgevingswet en het Besluit activiteiten leefomgeving (Bal), en past binnen het Uitvoeringsplan Boerenlandvogels 2021-2025. Daarin is Klatering een van de gebieden waar zulke maatregelen mogelijk zijn.

Kaarten en bronnen waar de werkgroep naar verwijst

De werkgroep gebruikt verschillende kaarten, onder andere van BIJ12 en het Nationaal Georegister. Volgens het college koppelt de werkgroep echter de verkeerde kaarten aan elkaar: de kaart uit de Omgevingsvisie is niet dezelfde als de kaart uit het Natuurbeheerplan.

Uitleg van de bronnen

- BIJ12: uitvoeringsorganisatie van alle provincies, geen beleidsmaker, beheert o.a. de InformatieKaart Natuur (IKN).
- Atlas Leefomgeving: online kaart met gegevens over milieu en leefomgeving, gemaakt door o.a. RIVM en CBS.
- Nationaal Georegister (NGR): de centrale databank met ruimtelijke gegevens van overheden.

Toelichting grondslagen

In dit document kunt u secties vinden die onleesbaar zijn gemaakt. Deze informatie is achterwege gelaten op basis van de Wet open overheid (Woo). De letter die hierbij is vermeld correspondeert met de bijbehorende grondslag in onderstaand overzicht.

J Art. 5.1 lid 2 sub e

Het belang van de openbaarmaking van deze informatie weegt niet op tegen het belang van de eerbiediging van de persoonlijke levenssfeer van betrokkenen

CC: [redacted]@middendrenthe.nl>; [redacted]@middendrenthe.nl>; [redacted]

[redacted]@drenthe.nl>

Onderwerp: RE: memo weidevogelgebied

Hallo allen,

Zullen we afspreken dat ik de reacties bundel en woensdag doorstuur naar [redacted]?

In de bijlage alvast mijn reactie in de kantlijn.

Hopelijk komt het goed zo J

Met vriendelijke groet,

Van: [redacted]@drenthe.nl>

Verzonden: maandag 10 november 2025 13:57

Aan: [redacted]@middendrenthe.nl>; [redacted]@drenthe.nl>; [redacted]

<[redacted]@drenthe.nl>

CC: [redacted]@middendrenthe.nl>; [redacted]@middendrenthe.nl>; [redacted]

[redacted]@drenthe.nl>

Onderwerp: RE: memo weidevogelgebied

Dag [redacted],

Onze jurist kan pas woensdag het document lezen. Eerder gaat helaas niet lukken.

Met vriendelijke groet,

[redacted]
Thema natuur

provincie Drenthe

+31 592 [redacted]

werkdagen: Ma, di, woe, do

Westerbrink 1 | Postbus 122, 9400 AC Assen

+31 592 365555 | post@drenthe.nl

www.provincie.drenthe.nl

Volg ons op     

Dit bericht en de bijgevoegde bestanden zijn vertrouwelijk en alleen bestemd voor de geadresseerde(n).

Indien u dit bericht niet in goede staat ontvangt, waarschuw dan de afzender.

Van: [redacted]@middendrenthe.nl>

Verzonden: maandag 10 november 2025 12:14

Aan: [redacted]@drenthe.nl>; [redacted]@drenthe.nl>; [redacted]

<[redacted]@drenthe.nl>

CC: [redacted]@middendrenthe.nl>; [redacted]@middendrenthe.nl>

Onderwerp: RE: memo weidevogelgebied

Urgentie: Hoog

Hallo allen,

Hierbij het aangepaste memo. Mijn collega heeft hem behoorlijk ingekort en wat begrijpelijker gemaakt.

Willen jullie nog een keer meekijken?

Groeten,

Projectleider duurzaamheid



Werkdagen: maandag, dinsdag, woensdag, donderdag.

Tel. [redacted]

Bezoekadres: Raadhuisplein 1, 9411NB Beilen

Postadres: Postbus 24, 9410AA Beilen

Internet: www.middendrenthe.nl

In het kader van duurzaamheid: een bedankje wordt gewaardeerd, maar een reactie is niet nodig — zo besparen we samen energie.

Van: [redacted]@drenthe.nl>

Verzonden: vrijdag 7 november 2025 14:44

Aan: [redacted]@middendrenthe.nl>

CC: [redacted]@drenthe.nl>; [redacted]@drenthe.nl>; [redacted]

<[redacted]@middendrenthe.nl>; [redacted]@middendrenthe.nl>

Onderwerp: Re: memo weidevogelgebied

Hallo [redacted],

Je schrijft dat de omgevingsvisie geen juridisch bindend document is. Dit klopt niet. De mail van onze jurist geeft hier duidelijk uitleg over. Het ligt aan de procedure of de omgevingsvisie een juridisch document is waar aan getoetst moet worden. Voor een zonnepark is een instructieregel in de POV opgenomen waardoor bij een BOPA voor een zonnepark toetsing aan de provinciale belangen en instemming van de provincie moet zijn. De ontwikkeling wordt hiermee getoetst aan het provinciaal belang, zoals benoemd in de omgevingsvisie. Hiermee wordt de omgevingsvisie wel een juridisch bindend document in dit geval.

Heb je de mail van onze jurist hierover toegestuurd gekregen?

Groet [redacted]

Verstuurd vanaf mijn iPad

Met vriendelijke groet,

[redacted]

Thema natuur

provincie Drenthe

+31 592 [redacted]

werkdagen: Ma, di, woe, do

Westerbrink 1 | Postbus 122, 9400 AC Assen

+31 592 365555 | post@drenthe.nl

www.provincie.drenthe.nl

Volg ons op     

Dit bericht en de bijgevoegde bestanden zijn vertrouwelijk en alleen bestemd voor de geadresseerde(n). Indien u dit bericht niet in goede staat ontvangt, waarschuw dan de afzender.

Op 6 nov 2025 om 17:32 heeft [redacted]@middendrenthe.nl> het volgende geschreven:

□

Hey allen,

█ had me vandaag een terugkoppeling gegeven van jullie overleg. Heel fijn dat de provincie zo meedenkt! Bedankt daarvoor.

Ik ben deze week bezig geweest om alle regelgeving en beleidsstukken die zijn genoemd door de werkgroep Klatering (inwoners Klatering) op een rijtje te zetten. Ik begin het een beetje te snappen □.

Zouden jullie willen meelezen en eventueel aanvullen? En zou dit op korte termijn kunnen? We hebben eigenlijk maandag/ dinsdag een reactie nodig voor de verdere voorbereiding.

Het is wel veel tekst geworden, maar hiermee proberen we duidelijkheid te geven over welke beleidsstukken waar invloed op hebben.

Groeten,

█
Projectleider duurzaamheid

<image001.png>

Werkdagen: maandag, dinsdag, woensdag, donderdag.

Tel. █
Bezoekadres: Raadhuisplein 1, 9411NB Beilen
Postadres: Postbus 24, 9410AA Beilen
Internet: www.middendrenthe.nl

In het kader van duurzaamheid: een bedankje wordt gewaardeerd, maar een reactie is niet nodig — zo besparen we samen energie.

<memo weidevogelgebied.docx>

Weidevogelgebied Klatering

Het zonnepark De Groenlanden bij Klatering ligt in een gebied dat door de provincie Drenthe in 2018 is aangewezen als weidevogelgebied. In het beleidskader zonneparken in Midden-Drenthe is dit niet meegenomen. De werkgroep Klatering vindt dit onterecht. Zij verwijzen naar wetten en beleidsstukken waaruit volgens hen blijkt dat het gebied beschermd is en niet geschikt voor een zonnepark.

Door de hoeveelheid en complexiteit van deze documenten is er verwarring ontstaan over de status van het gebied en wat dit betekent voor de tender voor zonneparken. Om duidelijkheid te scheppen, is een overzicht gemaakt van alle regels, beleidsstukken en kaarten die genoemd worden, en wat die betekenen voor de plannen bij Klatering.

Het college concludeert dat:

- het gebied wel als weidevogelgebied staat in de Omgevingsvisie Drenthe 2022,
- maar dat dit geen directe invloed heeft op het gemeentelijk beleidskader zonneparken.

Wel kan de status als weidevogelgebied later een rol spelen bij de omgevingsvergunning, via een Buitenplanse Omgevingsplanactiviteit (afgekort BOPA).

In deze memo wordt uitgelegd hoe alle regels met elkaar samenhangen en wat dit betekent voor de beoordeling van het zonnepark.

Europese regels

Vogel- en habitatrichtlijn

De Europese Vogelrichtlijn (2009/147/EG) beschermt alle wilde vogelsoorten in Europa. Lidstaten moeten zorgen dat vogelpopulaties behouden blijven of worden hersteld. Samen met de Habitatrichtlijn (1992) vormt dit de basis van Natura 2000, het Europese netwerk van beschermde natuurgebieden.

EU-Natuurherstelverordening (2024)

Deze nieuwe verordening is op **24 juni 2024** aangenomen en stelt bindende doelen voor het herstel van ecosystemen (met mijlpalen in 2030, 2040 en 2050). Lidstaten moeten voor 2026 een natuurherstelplan indienen. Nederland loopt hierop achter.

Inbreukprocedure tegen Nederland

De Europese Commissie is in **juli 2024** een inbreukprocedure gestart tegen Nederland. Niet omdat het natuurherstelplan te laat is, maar omdat Nederland andere verplichtingen uit de Vogelrichtlijn en Natuurherstelverordening niet nakomt. Als Nederland geen maatregelen neemt, kan dit leiden tot een zaak bij de het Europese Hof van Justitie.

Commented [SD1]: Is dit zo? @ [J] provinciaal belang moet toch doorwerken in gemeentelijke beleid?

Commented [KW2R1]: De omgevingsvisie is niet rechtstreeks van invloed op een beleidskader. Bij vaststelling van omgevingsplannen en omgevingsvergunningen BOPA kan de omgevingsvisie wel direct doorwerken in de toetsing door de provincie

Commented [KW3]: En bij het vaststellen van het omgevingsplan

Gevolg voor Klatering

De aanvraag voor een omgevingsvergunning via een Buitenplanse Omgevingsplanactiviteit (BOPA) moet voldoen aan de Omgevingswet, en dus aan de Europese Vogel- en Habitatrichtlijn. Deze regels zijn opgenomen in de Nederlandse wet en vormen een belangrijk toetsingskader voor plannen die invloed kunnen hebben op beschermde soorten en hun leefgebied.

De EU-Natuurherstelverordening kwam pas na het opstellen van het gemeentelijk beleidskader zonneparken. Daarom kon deze toen ook niet worden meegenomen. Zolang de verordening nog niet volledig is uitgewerkt in Nederlands beleid, kan zij ook niet worden toegepast bij vergunningen.

Provinciale regels

Omgevingsvisie Drenthe 2022

De provincie heeft het gebied bij Klatering aangewezen als leefgebied voor weidevogels. Deze aanwijzing komt uit de omgevingsvisie van 2018 en is overgenomen in de geactualiseerde versie van 2022. [Kaart uit omgevingsvisie van leefgebied van weidevogels opnemen zoals bij het natuurbeheerplan?](#)

De Omgevingsvisie:

- Geeft richting aan de ruimtelijke ontwikkeling van Drenthe.
- Noemt het belang van bescherming van boerenlandvogels.

De visie speelt wel een beleidsmatige rol bij een Buitenplanse Omgevingsplanactiviteit (BOPA). De provincie kijkt of een plan past binnen de visie. Dus ook al staat Klatering niet als weidevogelgebied in het gemeentelijke zonneparkenbeleid, de provincie beoordeelt het wel aan die beleidsmatige status.

De beleidsmatige onderdelen over weidevogels uit de visie is verder uitgewerkt in het **Uitvoeringsplan Boerenlandvogels 2021–2025**.

Provinciale Omgevingsverordening Drenthe

De Omgevingsverordening bevat de **juridisch bindende ruimtelijke** regels van de provincie. Daarin staan geen specifieke regels voor weidevogelgebieden. Dit betekent dat het gebied bij Klatering, ondanks de vermelding in de visie, juridisch geen belemmering vormt voor een zonnepark. Wel gelden regels voor zonneparken in het algemeen **waaraan een BOPA-aanvraag moet voldoen**.

Conclusie

Het gebied is beleidsmatig een weidevogelgebied, maar niet juridisch beschermd. Bij een vergunning moet wel rekening gehouden worden met de ruimtelijke kwaliteit, ecologie en het landschap. Er vindt er een belangenafweging plaats **aan de hand van de omgevingsvisie Drenthe en de provinciale omgevingsverordening Drenthe**.

Commented [SD4]: De omgevingsvisie is voor de provincie een juridisch bindend document. Omgevingsplannen of bij afwijkingen van omgevingsplannen (BOPA) moet advies en instemming van provincie zijn. De provincie toetst aan de provinciale belangen zoals opgenomen in de omgevingsvisie.

Commented [KW5R4]: Klopt

Commented [MT6]: Omwonenden kunnen een beroep doen op de regels in de verordening maar niet op de omgevingsvisie. De provincie moet zichzelf houden aan zowel verordening als omgevingsvisie. In het kader van vooroverleg omtrent de omgevingsvergunning voor het zonnepark (nodig omdat er omtrent zonneparken wel regels staan in de verordening) is provincie verplicht het zonnepark te toetsen aan provinciale belangen zoals omschreven in de omgevingsvisie. Inclusief weidevogels. De provincie moet wanneer zij het weidevogel belang zwaar wil laten meewegen in haar advies en toetsing van de omgevingsvergunning wel kunnen onderbouwen waarom het weidevogelgebied bij Klatering onmisbaar is voor het behalen van haar weidevogeldoelstellingen en kunnen onderbouwen waarom dit elders niet kan.

Commented [KW7R6]: Klopt. Hoe de zin er nu staat is te kort door de bocht. Zowel bij vaststelling van een omgevingsplan voor realisatie van een zonnepark of bij het verlenen van een omgevingsvergunning BOPA moet de provincie adviseren en instemmen. Hierbij toetst de provincie het omgevingsplan/vergunning ook aan de Omgevingsvisie. Vermelding op de kaart kan dus wel degelijk een juridische belemmering vormen voor een zonnepark.

Commented [KW8]: Zelfde als hierboven. Deze zin is te kort door de bocht.

Commented [SD9]: Zie reactie  Weidevogels is een provinciaal belang, zoals beschreven in de omgevingsvisie. In de pov is een instructieregel voor zonneparken opgenomen waardoor er instemming van de provincie nodig is. De provincie toetst hiervoor de ontwikkeling aan de provinciale belangen. (BOPA) Er moet goed worden onderbouwd wanneer niet wordt ingestemd met de ontwikkeling.

Provinciale beleidsnotities

Natuurbeheerplan Drenthe

Dit plan wordt jaarlijks geactualiseerd en bepaalt waar en hoe natuurbeheer wordt gesubsidieerd. Het is onderdeel het Subsidiestelsel Natuur en Landschap (SNL).

Het plan bevat onder andere:

- een beheertypenkaart (waar natuurbeheer kan plaatsvinden);
- een ambitiekaart (waar verbetering gewenst is);
- en de gebieden die in aanmerking komen voor subsidie via het Subsidiestelsel Natuur en Landschap (SNL), waaronder het Agrarisch Natuur- en Landschapsbeheer (ANLb).

De weidevogelgebieden in dit plan hebben alleen te maken met subsidies, niet met ruimtelijke regels. Het gebied bij Klatering hoort niet bij de ambitiegebieden voor weidevogels, omdat er te weinig vogels zijn om als zodanig te begrenzen. Wel kunnen via een maatwerkregeling (Ermberaad) kleinschalige maatregelen worden genomen. De gemeente gebruikte dit Natuurbeheerplan als basis voor de zonpotentiekaart bij het gemeentelijk beleidskader zonneparken.

Agrarisch Natuur- en Landschapsbeheer (ANLb):

Dit is een landelijke subsidieregeling die wordt uitgevoerd door agrarische collectieven. De provincie beoordeelt de aanvraag aan de hand van het Natuurbeheerplan.

Plan van Aanpak Weidevogelgebied (2017-2019)

Dit was een pilotproject met maatregelen voor bescherming van akker- en weidevogels. Klatering was een kansrijk gebied binnen deze pilot. Na 2019 is het programma beëindigd en opgevolgd door het Uitvoeringsplan Boerenlandvogels 2021-2025.

Uitvoeringsplan Boerenlandvogels 2021-2025

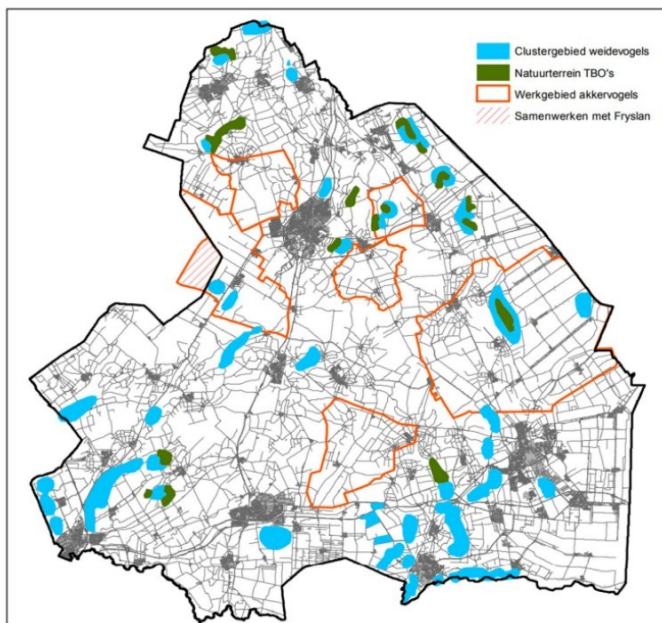
Dit plan zorgt voor een structurele verbetering van de situatie van boerenlandvogels. Het bevat praktische maatregelen, zoals:

- maatwerkregelingen voor boeren;
- plas-drasbeheer;
- nestbescherming;
- predatiebeheer.

Op de kaart van dit plan staat Klatering als kansrijk weidevogelgebied. Dit is alleen bedoeld voor subsidies en vergunningen voor beheer, niet voor ruimtelijke besluitvorming.

Commented [SD10]:  is dit de afgelopen jaren nog aan de orde geweest?

Weide- en akkervogelgebieden 2021-2025



Het uitvoeringsplan Boerenlandvogels 2021-2025 is [hier](#) te vinden.

Conclusie

- Het Natuurbeheerplan is een subsidiekader, geen juridisch plan.
- Het plan van aanpak was tijdelijk en is vervangen.
- Het Uitvoeringsplan Boerenlandvogels is beleidsmatig. Klatering is beleidsmatig aangeduid als kansrijk, maar dat betekent geen formele bescherming.

Weidevogels in het Beleidskader zonneparken Midden-Drenthe

Zonneparken hebben invloed op de vogels in het gebied. Sommige soorten kunnen er goed leven, maar akker- en weidevogels hebben juist open en ongestoorde landschappen nodig. Daarom is bij het opstellen van het beleidskader extra rekening gehouden met deze soorten.

Omdat er geen ruimtelijk provinciale regels zijn voor weidevogelgebieden, mocht de gemeente zelf de begrenzing bepalen. Hiervoor is gekozen voor de begrenzing uit het Natuurbeheerplan, omdat dat plan elk jaar wordt vernieuwd en actuele informatie bevat. De provincie blijft bij de vergunningverlening wel kijken naar de status van het gebied in de Omgevingsvisie Drenthe.

Met 'weidevogelgebieden' wordt in het beleidskader verwezen naar de begrenzing uit het natuurbeheerplan en niet naar de omgevingsvisie Drenthe. Zie ook de bronvermelding in bijlage 6b van het beleidskader voor zonneparken.

Commented [KW11]: Het is wel een juridisch plan en het is zeker bindend, maar niet voor ruimtelijke besluitvorming

Commented [MT12]: Dit geldt vooral voor weidevogels toch? En in mindere mate voor akkervogels?

Commented [MT13]: Klopt niet 1 op 1. Ik zou zin niet zo opnemen. Voorstel: In het kader van haar eigen beleidskader kan een gemeente kiezen hoe zij vorm geeft aan weidevogelgebieden en de bescherming daarvan. Hiervoor zijn geen strikte voorwaarden in de provinciale verordening opgenomen.

Commented [MT14R13]: Op het natuurbeheerplan is op voorblad duidelijk aangegeven dat deze niet bedoelt is voor ruimtelijke toetsing en advisering bij omgevingsplannen.

Commented [KW15R13]: Ik sluit me aan bij de opmerking van [J]

Commented [TB16]: Dit lijkt wat overbodig. Maar in het gesprek met de werkgroep was hun adviseur er stellig van overtuigd dat als je ergens het woord weidevogelgebied gebruikt dat dat dan automatisch verwijst naar het weidevogelgebied in de omgevingsvisie.

Vergunning voor predatiebeheer in Klatering

De provincie Drenthe heeft een vergunning verleend voor predatiebeheer (bestrijding van roofdieren) om weidevogels te beschermen. De vergunning is gebaseerd op de Omgevingswet en het Besluit activiteiten leefomgeving (Bal), en past binnen het Uitvoeringsplan Boerenlandvogels 2021-2025. Daarin is Klatering een van de gebieden waar zulke maatregelen mogelijk zijn.

Kaarten en bronnen waar de werkgroep naar verwijst

De werkgroep gebruikt verschillende kaarten, onder andere van BIJ12 en het Nationaal Georegister. Volgens het college koppelt de werkgroep echter de verkeerde kaarten aan elkaar: de kaart uit de Omgevingsvisie is niet dezelfde als de kaart uit het Natuurbeheerplan.

Uitleg van de bronnen

- BIJ12: uitvoeringsorganisatie van alle provincies, geen beleidsmaker, beheert o.a. de InformatieKaart Natuur (IKN).
- Atlas Leefomgeving: online kaart met gegevens over milieu en leefomgeving, gemaakt door o.a. RIVM en CBS.
- Nationaal Georegister (NGR): de centrale databank met ruimtelijke gegevens van overheden.

Toelichting grondslagen

In dit document kunt u secties vinden die onleesbaar zijn gemaakt. Deze informatie is achterwege gelaten op basis van de Wet open overheid (Woo). De letter die hierbij is vermeld correspondeert met de bijbehorende grondslag in onderstaand overzicht.

J Art. 5.1 lid 2 sub e

Het belang van de openbaarmaking van deze informatie weegt niet op tegen het belang van de eerbiediging van de persoonlijke levenssfeer van betrokkenen

Van: [redacted]
Verzonden: woensdag 12 november 2025 16:11
Aan: "[redacted]@drenthe.nl"; [redacted]@drenthe.nl
Cc: "[redacted]@drenthe.nl"; [redacted]@middendrenthe.nl; [redacted]@middendrenthe.nl; [redacted]@drenthe.nl
Onderwerp: RE: memo weidevogelgebied
Bijlage(n): memo weidevogelgebied - versie 3.docx

Bedankt voor het meeziën! Ik heb dit ervan gemaakt. Willen jullie nog even kijken of het klopt, zo?

Groeten,

[redacted]
Projectleider duurzaamheid



Werkdagen: maandag, dinsdag, woensdag, donderdag.

Tel. 06-[redacted]
Bezoekadres: Raadhuisplein 1, 9411NB Beilen
Postadres: Postbus 24, 9410AA Beilen
Internet: www.middendrenthe.nl

In het kader van duurzaamheid: een bedankje wordt gewaardeerd, maar een reactie is niet nodig — zo besparen we samen energie.

Van: [redacted]@drenthe.nl
Verzonden: woensdag 12 november 2025 15:59
Aan: [redacted]@middendrenthe.nl; [redacted]@drenthe.nl
CC: [redacted]@drenthe.nl; [redacted]@middendrenthe.nl; [redacted]
<[redacted]@middendrenthe.nl>; [redacted]@drenthe.nl
Onderwerp: RE: memo weidevogelgebied

Hallo [redacted],

Bijgevoegd het document met onze opmerkingen erbij.

Geef je het aan als er nog aanvullende vragen zijn?

Met vriendelijke groet,

[redacted]
Met vriendelijke groet,

[redacted]
Team Ruimte, Energie en Wonen
Projectregisseur hernieuwbare energie

provincie Drenthe

+31 592 [redacted]
werkdagen: ma,di, do, vr

Westerbrink 1 | Postbus 122, 9400 AC Assen
+31 592 365555 | post@drenthe.nl
www.provincie.drenthe.nl

Volg ons op     

Dit bericht en de bijgevoegde bestanden zijn vertrouwelijk en alleen bestemd voor de geadresseerde(n).
Indien u dit bericht niet in goede staat ontvangt, waarschuw dan de afzender.

Van: [redacted] <[redacted]@middendrenthe.nl>
Verzonden: maandag 10 november 2025 10:36
Aan: [redacted] <[redacted]@drenthe.nl>
CC: [redacted] <[redacted]@drenthe.nl>; [redacted] <[redacted]@drenthe.nl>; [redacted] <[redacted]@middendrenthe.nl>; [redacted] <[redacted]@middendrenthe.nl>
Onderwerp: RE: memo weidevogelgebied

Hoi [redacted],

Bedankt voor je snelle reactie.

Ik heb wel een mail ontvangen met een terugkoppeling van de jurist. Geen mail van de jurist zelf.

Wij passen het aan en sturen het nog een keer voor een laatste check.

Groeten, [redacted]

Van: [redacted] <[redacted]@drenthe.nl>
Verzonden: vrijdag 7 november 2025 14:44
Aan: [redacted] <[redacted]@middendrenthe.nl>
CC: [redacted] <[redacted]@drenthe.nl>; [redacted] <[redacted]@drenthe.nl>; [redacted] <[redacted]@middendrenthe.nl>; [redacted] <[redacted]@middendrenthe.nl>
Onderwerp: Re: memo weidevogelgebied

Hallo [redacted],

Je schrijft dat de omgevingsvisie geen juridisch bindend document is. Dit klopt niet. De mail van onze jurist geeft hier duidelijk uitleg over. Het ligt aan de procedure of de omgevingsvisie een juridisch document is waar aan getoetst moet worden. Voor een zonnepark is een instructieregel in de POV opgenomen waardoor bij een BOPA voor een zonnepark toetsing aan de provinciale belangen en instemming van de provincie moet zijn. De ontwikkeling wordt hiermee getoetst aan het provinciaal belang, zoals benoemd in de omgevingsvisie. Hiermee wordt de omgevingsvisie wel een juridisch bindend document in dit geval.

Heb je de mail van onze jurist hierover toegestuurd gekregen?

Groet [redacted]

Verstuurd vanaf mijn iPad

Met vriendelijke groet,

[redacted]

Thema natuur

provincie Drenthe

+31 592 [redacted]

werkdagen: Ma, di, woe, do

Westerbrink 1 | Postbus 122, 9400 AC Assen

+31 592 365555 | post@drenthe.nl

www.provincie.drenthe.nl

Volg ons op     

Dit bericht en de bijgevoegde bestanden zijn vertrouwelijk en alleen bestemd voor de geadresseerde(n).
Indien u dit bericht niet in goede staat ontvangt, waarschuw dan de afzender.

Op 6 nov 2025 om 17:32 heeft [redacted] <[redacted]@middendrenthe.nl> het volgende geschreven:

□

Hey allen,

 had me vandaag een terugkoppeling gegeven van jullie overleg. Heel fijn dat de provincie zo meedenkt! Bedankt daarvoor.

Ik ben deze week bezig geweest om alle regelgeving en beleidsstukken die zijn genoemd door de werkgroep Klatering (inwoners Klatering) op een rijtje te zetten. Ik begin het een beetje te snappen .

Zouden jullie willen meelezen en eventueel aanvullen? En zou dit op korte termijn kunnen? We hebben eigenlijk maandag/ dinsdag een reactie nodig voor de verdere voorbereiding.

Het is wel veel tekst geworden, maar hiermee proberen we duidelijkheid te geven over welke beleidsstukken waar invloed op hebben.

Groeten,


Projectleider duurzaamheid

<image001.png>

Werkdagen: maandag, dinsdag, woensdag, donderdag.

Tel. 06-

Bezoekadres: Raadhuisplein 1, 9411NB Beilen

Postadres: Postbus 24, 9410AA Beilen

Internet: www.middendrenthe.nl

In het kader van duurzaamheid: een bedankje wordt gewaardeerd, maar een reactie is niet nodig — zo besparen we samen energie.

<memo weidevogelgebied.docx>

Weidevogelgebied Klatering

Het zonnepark De Groenlanden bij Klatering ligt in een gebied dat door de provincie Drenthe in 2018 is aangewezen als weidevogelgebied. In het beleidskader zonneparken in Midden-Drenthe is dit niet meegenomen. De werkgroep Klatering vindt dit onterecht. Zij verwijzen naar wetten en beleidsstukken waaruit volgens hen blijkt dat het gebied beschermd is en niet geschikt voor een zonnepark.

Door de hoeveelheid en complexiteit van deze documenten is er verwarring ontstaan over de status van het gebied en wat dit betekent voor de tender voor zonneparken. Om duidelijkheid te scheppen, is een overzicht gemaakt van alle regels, beleidsstukken en kaarten die genoemd worden, en wat die betekenen voor de plannen bij Klatering.

Het college concludeert dat:

- het gebied wel als weidevogelgebied staat in de Omgevingsvisie Drenthe 2022,
- maar dat dit geen directe invloed heeft op het gemeentelijk beleidskader zonneparken.
- Bij de vaststelling van omgevingsplannen en het verlenen van een Buitenplanse Omgevingsplanactiviteit (afgekort BOPA). kan de omgevingsvisie wel direct doorwerken in de toetsing door de provincie.

In deze memo wordt uitgelegd hoe alle regels met elkaar samenhangen en wat dit betekent voor de beoordeling van het zonnepark.

Europese regels

Vogel- en habitatrichtlijn

De Europese Vogelrichtlijn (2009/147/EG) beschermt alle wilde vogelsoorten in Europa. Lidstaten moeten zorgen dat vogelpopulaties behouden blijven of worden hersteld. Samen met de Habitatrichtlijn (1992) vormt dit de basis van Natura 2000, het Europese netwerk van beschermde natuurgebieden.

EU-Natuurherstelverordening (2024)

Deze nieuwe verordening is op **24 juni 2024** aangenomen en stelt bindende doelen voor het herstel van ecosystemen (met mijlpalen in 2030, 2040 en 2050). Lidstaten moeten voor 2026 een natuurherstelplan indienen. Nederland loopt hierop achter.

Inbreukprocedure tegen Nederland

De Europese Commissie is in **juli 2024** een inbreukprocedure gestart tegen Nederland. Niet omdat het natuurherstelplan te laat is, maar omdat Nederland andere verplichtingen uit de Vogelrichtlijn en Natuurherstelverordening niet nakomt. Als Nederland geen maatregelen neemt, kan dit leiden tot een zaak bij de het Europese Hof van Justitie.

Commented [SD1]: Is dit zo?  J
provinciaal belang moet toch doorwerken in
gemeentelijke beleid?

Gevolg voor Klatering

De aanvraag voor een omgevingsvergunning via een Buitenplanse Omgevingsplanactiviteit (BOPA) moet voldoen aan de Omgevingswet, en dus aan de Europese Vogel- en Habitatrichtlijn. Deze regels zijn opgenomen in de Nederlandse wet en vormen een belangrijk toetsingskader voor plannen die invloed kunnen hebben op beschermde soorten en hun leefgebied.

De EU-Natuurherstelverordening kwam pas na het opstellen van het gemeentelijk beleidskader zonneparken. Daarom kon deze toen ook niet worden meegenomen. Zolang de verordening nog niet volledig is uitgewerkt in Nederlands beleid, kan zij ook niet worden toegepast bij vergunningen.

Provinciale regels

Omgevingsvisie Drenthe 2022

De provincie heeft het gebied bij Klatering aangewezen als leefgebied voor weidevogels. Deze aanwijzing komt uit de [omgevingsvisie](#) van 2018 en is overgenomen in de geactualiseerde versie van 2022.

De Omgevingsvisie:

- Geeft richting aan de ruimtelijke ontwikkeling van Drenthe.
- Noemt het belang van bescherming van boerenlandvogels.

Inwoners kunnen geen beroep doen op de regels in de omgevingsvisie. De provincie moet zich echter wel houden aan de omgevingsvisie. Bij een Buitenplanse Omgevingsplanactiviteit (BOPA) voor een zonnepark is advies of instemming van de provincie nodig. De provincie toetst het plan aan de provinciale belangen zoals opgenomen in de omgevingsvisie, waaronder weidevogels.

De beleidsmatige onderdelen over weidevogels uit de visie is verder uitgewerkt in het **Uitvoeringsplan Boerenlandvogels 2021–2025**.

Provinciale Omgevingsverordening Drenthe

De Omgevingsverordening bevat de [juridisch bindende ruimtelijke](#) regels van de provincie. Voor weidevogelgebieden staan er geen specifieke regels in. Wel bepaalt de omgevingsverordening, via een instructieregel, dat advies of instemming van de provincie nodig is voor de aanleg van een zonnepark. Zie ook de uitleg bij de Omgevingsvisie Drenthe.

Verder staan er in de provinciale omgevingsverordening ruimtelijk regels specifiek voor zonneparken waaraan de provincie zal toetsen.

Wat betekent dit voor Klatering?

Omwonenden kunnen een beroep doen op de regels in de verordening, maar niet op de omgevingsvisie. Voor de provincie ligt dat anders: zij moet zich houden aan beide – de verordening én de omgevingsvisie.

Omdat er in de verordening regels staan voor zonneparken, is er verplicht vooroverleg nodig over de Buitenplanse Omgevingsplanactiviteit (BOPA). In dat overleg toetst de provincie het plan aan de provinciale omgevingsverordening en de provinciale belangen die in de omgevingsvisie staan. Eén van die belangen uit de visie zijn de weidevogels.

Commented [SD2]: De omgevingsvisie is voor de provincie een juridisch bindend document. Omgevingsplannen of bij afwijkingen van omgevingsplannen (BOPA) moet advies en instemming van provincie zijn. De provincie toetst aan de provinciale belangen zoals opgenomen in de omgevingsvisie.

Dat betekent niet dat een ruimtelijke ontwikkeling niet mogelijk is. De provincie zal toetsen welke impact het zonnepark zal hebben op haar doelstellingen voor weidevogels. Concreet betekent dit dat de provincie moet aantonen waarom het weidevogelgebied bij Klatering onmisbaar is voor het behalen van haar weidevogeldoelstellingen en waarom deze doelen niet op een andere locatie kunnen worden gerealiseerd.

Provinciale beleidsnotities

Natuurbeheerplan Drenthe

Dit plan wordt jaarlijks geactualiseerd en bepaalt waar en hoe natuurbeheer wordt gesubsidieerd. Het is onderdeel het Subsiestelsel Natuur en Landschap (SNL).

Het plan bevat onder andere:

- een beheertypenkaart (waar natuurbeheer kan plaatsvinden);
- een ambitiekaart (waar verbetering gewenst is);
- en de gebieden die in aanmerking komen voor subsidie via het Subsiestelsel Natuur en Landschap (SNL), waaronder het Agrarisch Natuur- en Landschapsbeheer (ANLb).

De weidevogelgebieden in dit plan hebben alleen te maken met subsidies, niet met ruimtelijke regels. Het gebied bij Klatering hoort niet bij de ambitiegebieden voor weidevogels, omdat er te weinig vogels zijn om als zodanig te begrenzen. Wel kunnen via een maatwerkregeling (Ermberaad) kleinschalige maatregelen worden genomen. De gemeente gebruikte dit Natuurbeheerplan als basis voor de zonpotentiekaart bij het gemeentelijk beleidskader zonneparken.

Agrarisch Natuur- en Landschapsbeheer (ANLb):

Dit is een landelijke subsidieregeling die wordt uitgevoerd door agrarische collectieven. De provincie beoordeelt de aanvraag aan de hand van het Natuurbeheerplan.

Plan van Aanpak Weidevogelgebied (2017-2019)

Dit was een pilotproject met maatregelen voor bescherming van akker- en weidevogels. Klatering was een kansrijk gebied binnen deze pilot. Na 2019 is het programma beëindigd en opgevolgd door het Uitvoeringsplan Boerenlandvogels 2021-2025.

Uitvoeringsplan Boerenlandvogels 2021-2025

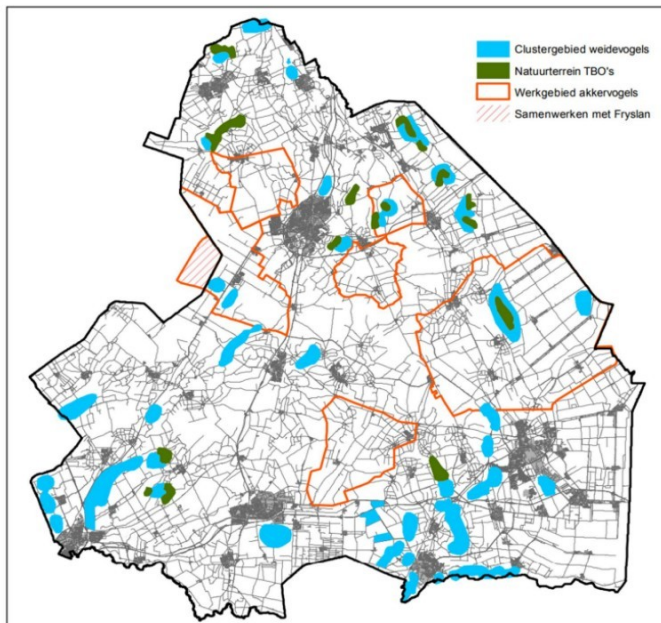
Dit plan zorgt voor een structurele verbetering van de situatie van boerenlandvogels. Het bevat praktische maatregelen, zoals:

- maatwerkregelingen voor boeren;
- plas-drasbeheer;
- nestbescherming;
- predatiebeheer.

Op de kaart van dit plan staat Klatering als kansrijk weidevogelgebied. Dit is alleen bedoeld voor subsidies en vergunningen voor beheer, niet voor ruimtelijke besluitvorming.

Commented [SD3]:  is dit de afgelopen jaren nog aan de orde geweest?

Weide- en akkervogelgebieden 2021-2025



Het uitvoeringsplan Boerenlandvogels 2021-2025 is [hier](#) te vinden.

Conclusie

- Het Natuurbeheerplan is een subsidiekader en wordt niet gebruikt bij ruimtelijke besluitvorming.
- Het plan van aanpak was tijdelijk en is vervangen.
- Het Uitvoeringsplan Boerenlandvogels is beleidsmatig. Klatering is beleidsmatig aangeduid als kansrijk, maar dat betekent geen formele bescherming.

Weidevogels in het Beleidskader zonneparken Midden-Drenthe

Zonneparken hebben invloed op de vogels in het gebied. Sommige soorten kunnen er goed leven, maar akker- en weidevogels hebben juist open en ongestoorde landschappen nodig. Daarom is bij het opstellen van het beleidskader extra rekening gehouden met deze soorten.

In het kader van haar eigen beleidskader kan een gemeente kiezen hoe zij vorm geeft aan weidevogelgebieden en de bescherming daarvan. Hiervoor zijn geen strikte voorwaarden in de provinciale verordening opgenomen. Hiervoor is gekozen voor de begrenzing uit het Natuurbeheerplan, omdat dat plan elk jaar wordt vernieuwd en actuele informatie bevat. De provincie blijft bij de vergunningverlening wel kijken naar de status van het gebied in de Omgevingsvisie Drenthe.

Commented [MT4]: Dit geldt vooral voor weidevogels toch? En in mindere mate voor akkervogels?

Met 'weidevogelgebieden' wordt in het beleidskader verwezen naar de begrenzing uit het natuurbeheerplan en niet naar de omgevingsvisie Drenthe. Zie ook de bronvermelding in bijlage 6b van het beleidskader voor zonneparken.

Vergunning voor predatiebeheer in Klatering

De provincie Drenthe heeft een vergunning verleend voor predatiebeheer (bestrijding van roofdieren) om weidevogels te beschermen. De vergunning is gebaseerd op de Omgevingswet en het Besluit activiteiten leefomgeving (Bal), en past binnen het Uitvoeringsplan Boerenlandvogels 2021-2025. Daarin is Klatering een van de gebieden waar zulke maatregelen mogelijk zijn.

Kaarten en bronnen waar de werkgroep naar verwijst

De werkgroep gebruikt verschillende kaarten, onder andere van BIJ12 en het Nationaal Georegister. Volgens het college koppelt de werkgroep echter de verkeerde kaarten aan elkaar: de kaart uit de Omgevingsvisie is niet dezelfde als de kaart uit het Natuurbeheerplan.

Uitleg van de bronnen

- BIJ12: uitvoeringsorganisatie van alle provincies, geen beleidsmaker, beheert o.a. de InformatieKaart Natuur (IKN).
- Atlas Leefomgeving: online kaart met gegevens over milieu en leefomgeving, gemaakt door o.a. RIVM en CBS.
- Nationaal Georegister (NGR): de centrale databank met ruimtelijke gegevens van overheden.

Commented [TB5]: Dit lijkt wat overbodig. Maar in het gesprek met de werkgroep was hun adviseur er stellig van overtuigd dat als je ergens het woord weidevogelgebied gebruikt dat dat dan automatisch verwijst naar het weidevogelgebied in de omgevingsvisie.

Toelichting grondslagen

In dit document kunt u secties vinden die onleesbaar zijn gemaakt. Deze informatie is achterwege gelaten op basis van de Wet open overheid (Woo). De letter die hierbij is vermeld correspondeert met de bijbehorende grondslag in onderstaand overzicht.

J Art. 5.1 lid 2 sub e

Het belang van de openbaarmaking van deze informatie weegt niet op tegen het belang van de eerbiediging van de persoonlijke levenssfeer van betrokkenen



RE: advies offerte uitvraag advies weidevogels klatering

Van [J]@drenthe.nl>
Datum Do 20-11-2025 15:13
Aan [J]@drenthe.nl>
Cc [J]@drenthe.nl>

Dag [J],

Wat vind je van mijn beantwoording op de vragen van [J] Laat maar weten dan kunnen, naar mijn mening hoeven we hiervoor niet naar AND te gaan en hebben we deze kennis wel in huis.

1. Wat zijn onze weidevogeldoelstellingen precies? Kunnen we daar al iets concreets over meegeven in de opdracht?

Klatering zit in het ANLb leefgebied Dooradering dat betekent dat AND-beheerpakketten kan afsluiten voor doelsoorten zoals:

- Patrijs (niet geteld)
- Ringmus (niet geteld)
- Spotvogel (niet geteld)
- Geelgors (meerdere individuen), maar doelen zijn voor de winterhabitat

AND heeft wel enkele kruidenstroken aangelegd ten behoeve van deze soorten maar dit zijn dus geen weidevogels. AND heeft weidevogeldoelen (Grutto, Kievit, Tureluur en Scholekster) in twee Open Graslanden gebieden, de Hunze en Drostendiep. Beide zijn niet in de buurt van Klatering. Voor de kievit is het leefgebied Open Akker nog aangewezen hier kan AND-beheerpakketten afsluiten in de buurt van bijvoorbeeld Smilde, Norg, Eext, Rolde, Grollo en Garminge. Het dichtbij zijnde gebied bij Klatering is het gebied boven Hijken maar dat is alsnog enkele kilometers verwijderd van Klatering. In de gebieden van Open Grasland en Open Akker is de doelstelling om het leefgebied van weidevogels (met name Open Grasland) te verbeteren waardoor de populatie groeit en versterkt. Klatering heeft deze doelstelling dus niet vanuit het ANLb.

Naast het ANLb wordt er ook gewerkt met uitvoeringsplan Boerenlandvogels, hiermee kan LBD-biotopmaatregelen uitvoeren ter behoeven van weidevogels. Deze maatregelen kunnen worden uitgevoerd die niet zijn aangewezen voor in het Natuurbeheerplan als Open Grasland of Open Akker. LBD focust zich op gebieden waar weidevogels te vinden zijn, voornamelijk kieviten, en daar biotopmaatregelen, voornamelijk plasdras, aan te leggen door gemotiveerde deelnemers te zoeken. Locaties waar beheer wordt uitgevoerd en een degelijke populatie kieviten aanwezig is zijn Alteveer, Wapserveen, Vorrelveen en Oude Vaart. Sinds een aantal jaar worden er geen biotopmaatregelen meer uitgevoerd in Klatering ter behoeven van weidevogels en worden er ook geen nesten meer gevonden van weidevogels.

2. Wat is de huidige aanwezige waarde van het gebied voor onze weidevogeldoelstellingen?

Beantwoordt bij vraag 1.

3. Wat is de potentiële waarde van het gebied voor onze weidevogeldoelstellingen?

Wordt dus zeer gering ingeschat.

4. Welke maatregelen moeten getroffen worden om die potentiële waarde te bereiken en wat zijn de kosten daarvan?

Beantwoordt bij vraag 1.

5. Zijn er alternatieve locaties waar meer potentiële waarde ligt, dan wel de kosten voor maatregelen om die potentie te bereiken lager zijn?

Dit zijn dus Drostendiep, Hunze, Alteveer, Wapserveen, Vorrelveen en Oude Vaart.

Van: [redacted]@drenthe.nl>
Verzonden: woensdag 19 november 2025 13:07
Aan: [redacted]@drenthe.nl>
CC: [redacted]@drenthe.nl>; [redacted]@drenthe.nl>; [redacted]@drenthe.nl>
<[redacted]@drenthe.nl>
Onderwerp: RE: advies offerte uitvraag advies weidevogels klatering

Hoi [redacted],

Er hoeft inderdaad geen uitvraag gedaan te worden naar de status van de aanwijzing van het gebied in de Omgevingsvisie. Dat is een juridische vraag die we intern kunnen beantwoorden. De vraag is dus inderdaad in hoeverre het betreffende gebied nodig is voor realisatie van onze weidevogeldoelstellingen. Die vraag zou ik misschien wel wat verder uitsplitsen:

1. Wat zijn onze weidevogeldoelstellingen precies? Kunnen we daar al iets concreets over meegeven in de opdracht?
2. Wat is de huidige aanwezige waarde van het gebied voor onze weidevogeldoelstellingen?
3. Wat is de potentiële waarde van het gebied voor onze weidevogeldoelstellingen?
4. Welke maatregelen moeten getroffen worden om die potentiële waarde te bereiken en wat zijn de kosten daarvan?
5. Zijn er alternatieve locaties waar meer potentiële waarde ligt, dan wel de kosten voor maatregelen om die potentie te bereiken lager zijn?

Vraag 2 tot en met 5 zijn vragen die uit te besteden zijn. Het lijkt me goed dat we eerst intern een duidelijk antwoord kunnen geven op vraag 1 en dat mee kunnen geven bij de uitbesteding om te voorkomen dat er straks een onderzoek wordt opgeleverd dat we niet gebruiken kunnen.

Met vriendelijke groet,

[redacted]
Thema natuur

provincie Drenthe

+31 592 365555
werkdagen: ma, di, wo, vr

Westerbrink 1 | Postbus 122, 9400 AC Assen
[+31 592 365555](tel:+31592365555) | post@drenthe.nl
www.provincie.drenthe.nl

Volg ons op     

Dit bericht en de bijgevoegde bestanden zijn vertrouwelijk en alleen bestemd voor de geadresseerde(n).
Indien u dit bericht niet in goede staat ontvangt, waarschuw dan de afzender.

Van: [redacted]@drenthe.nl>
Verzonden: woensdag 19 november 2025 10:19
Aan: [redacted]@drenthe.nl>
CC: [redacted]@drenthe.nl>; [redacted]@drenthe.nl>; [redacted]@drenthe.nl>
<[redacted]@drenthe.nl>
Onderwerp: advies offerte uitvraag advies weidevogels klatering

 [offerte uitvraag weidevogels.docx](#)

Hallo [redacted],

In navolging op jouw advies over Klatering willen we onafhankelijk adviesbureau inhuren om ons te laten adviseren/ te onderbouwen wat bijdrage van Klatering is aan weidevogel doelstellingen in de provincie Drenthe.

Vervolgens bleek er onduidelijkheid over de vraag die gesteld moet worden. Wel belangrijk om dit scherp te krijgen, daarom deze mail aan jou.

Vraag [redacted] in onderstaande mailwisseling is of we niet meer advies in zouden moeten winnen over de status van het gebied en of daar een zonnepark vergund zou mogen worden. Volgens mij had jij ons daarover al geadviseerd en is de vraag over de status al beantwoord. Dit onderzoek is om te onderbouwen of het zonnepark al dan niet in strijd is met de weidevogel doelstellingen in Drenthe.

Deze uitvraag is bedoeld om de vraag die we hebben aan het adviesbureau te verwoorden. Op basis hiervan maken zij een voorstel, plan van aanpak en prijsindicatie. Deze kunnen we dan checken alvorens de opdracht uit te zetten. Zou je de uitvraag willen lezen en adviseren over of we wel of niet de status vraag ook mee moeten nemen? Dan kan de uitvraag vervolgens de deur uit.

Met vriendelijke groet,

[redacted]

Van: [redacted] Tijdens

Verzonden: woensdag 19 november 2025 10:07

Aan: [redacted]@drenthe.nl>; [redacted]@drenthe.nl>; [redacted]@drenthe.nl>

Onderwerp: RE: offerte uitvraag advies weidevogels klatering

Ik vraag kristiaan ook even. Ik begreep dat zijn advies al over de status ging en hoe dat mee te nemen in de vergunningverlening. Daarvoor hoeven we A en W dus niet te bevragen. Het gaat er meer om een onderbouwing wat bijdrage van dit gebied is aan weidevogel doelstellingen van de provincie. Ik check dit nog even bij [redacted] en neem jullie mee in de cc. Wel goed om vraag duidelijk te hebben voordat we uitvraag voor een offerte uit doen.

Op deze uitvraag komt dan vervolgens nog een offerte van altenburb en wymenga, die kunnen we dan checken of alles wat we willen erin zit en het goed in elkaar zit / smart is. Ik wil dit wel zo snel mogelijk uitzetten.

Met vriendelijke groet [redacted]

Van: [redacted]@drenthe.nl>

Verzonden: woensdag 19 november 2025 09:59

Aan: [redacted]@drenthe.nl>; [redacted]@drenthe.nl>; [redacted]@drenthe.nl>

Onderwerp: RE: offerte uitvraag advies weidevogels klatering

Hoi

Ik heb het in hoofdlijnen kunnen lezen. Is wat mij betreft geen afgebakende smarte opdrachtformulering. Zou jij met een voorstel kunnen komen [redacted] Dan kunnen we die vervolgens bespreken. Hoeveel haast heeft het? Ik zit zelf momenteel vol

Met vriendelijke groet,

[redacted]

Landelijk Gebied

provincie Drenthe[+31 592 \[redacted\]](tel:+31592[redacted])

Westerbrink 1 | Postbus 122, 9400 AC Assen

[+31 592 365555](tel:+31592365555) | post@drenthe.nlwww.provincie.drenthe.nlVolg ons op     

Dit bericht en de bijgevoegde bestanden zijn vertrouwelijk en alleen bestemd voor de geadresseerde(n).

Indien u dit bericht niet in goede staat ontvangt, waarschuw dan de afzender.

Van: [redacted] <[\[redacted\]@drenthe.nl](mailto:[redacted]@drenthe.nl)>**Verzonden:** woensdag 19 november 2025 09:03**Aan:** [redacted] <[\[redacted\]@drenthe.nl](mailto:[redacted]@drenthe.nl)>; [redacted] <[\[redacted\]@drenthe.nl](mailto:[redacted]@drenthe.nl)>; [redacted]<[\[redacted\]@drenthe.nl](mailto:[redacted]@drenthe.nl)>**Onderwerp:** RE: offerte uitvraag advies weidevogels klatering

Goedemorgen [redacted],

Als ik het document zo lees dan begin ik te twijfelen of de vraag die wordt gesteld in de offerte vraag de lading wel dekt.

Zijn we niet meer benieuwd naar de status van het gebied en kan de provincie Drenthe wel toestemming geven om daar een zonnepark aan te leggen volgens de beleidsstukken van de provincie en gemeente.

Ik zou [redacted] benaderen voor deze opdracht. [redacted] @ [redacted]

Van: [redacted] <[\[redacted\]@drenthe.nl](mailto:[redacted]@drenthe.nl)>**Verzonden:** dinsdag 18 november 2025 13:11**Aan:** [redacted] <[\[redacted\]@drenthe.nl](mailto:[redacted]@drenthe.nl)>; [redacted] <[\[redacted\]@drenthe.nl](mailto:[redacted]@drenthe.nl)>; [redacted]<[\[redacted\]@drenthe.nl](mailto:[redacted]@drenthe.nl)>**Onderwerp:** RE: offerte uitvraag advies weidevogels klatering

Hallo,

Zouden jullie nog even naar onderstaande willen kijken? En [redacted] of [redacted] wie van Altenburg en Wymenga zal ik als ingang gebruiken? Hebben jullie naam en contactinfo voor mij?

Met vriendelijke groet,

[redacted]

Van: [redacted]**Verzonden:** maandag 10 november 2025 16:23**Aan:** [redacted] <[\[redacted\]@drenthe.nl](mailto:[redacted]@drenthe.nl)>; [redacted] <[\[redacted\]@drenthe.nl](mailto:[redacted]@drenthe.nl)>; [redacted]<[\[redacted\]@drenthe.nl](mailto:[redacted]@drenthe.nl)>**Onderwerp:** offerte uitvraag advies weidevogels klatering

Hallo,

Zoals afgesproken afgelopen week een opdracht formulering voor Altenburg en Wymenga. Lezen jullie mee en vullen jullie aan?

Naar aanleiding van de discussie en mails van afgelopen week is mijn conclusie dat dit advies nog steeds nodig is. Via mijn leidinggevende heb ik budget geregeld voor dit jaar.

[redacted] wie kan ik het beste als ingang gebruiken bij Altenburg en Wymenga om te benaderen over deze opdracht?

 [offerte uitvraag weidevogels.docx](#)

Met vriendelijke groet,

[redacted]
Team Ruimte, Energie en Wonen
Projectregisseur hernieuwbare energie

provincie Drenthe

+31 592 [redacted]
werkdagen: ma,di, do, vr

Westerbrink 1 | Postbus 122, 9400 AC Assen
[+31 592 365555](tel:+31592365555) | post@drenthe.nl
www.provincie.drenthe.nl

Volg ons op     

Dit bericht en de bijgevoegde bestanden zijn vertrouwelijk en alleen bestemd voor de geadresseerde(n).
Indien u dit bericht niet in goede staat ontvangt, waarschuw dan de afzender.

Offerte uitvraag onderzoek en advies over weging provinciale belang weidevogels bij Klatering

De gemeente Midden Drenthe heeft via een maatschappelijke tender drie projecten voor de realisatie van een zonnepark geselecteerd. Rondom een van deze parken is discussie ontstaan omdat dit gebied in de provinciale omgevingsvisie ook is aangewezen als weidevogelgebied. Omwonenden geven bij de gemeenteraad aan dat vanwege de status van weidevogelgebied het niet mogelijk is een zonnepark te ontwikkelen bij Klatering.

De provincie heeft in haar omgevingsverordening geen regels met betrekking tot weidevogels opgenomen, maar wel voor zonneakkers. Om die reden moet in het kader van vooroverleg de omgevingsvergunning voor het zonnepark voorgelegd worden aan de provincie in het kader van vooroverleg en toetsing. De provincie moet daarbij het initiatief toetsen aan de regels voor de pov en de provinciale belangen uit de omgevingsvisie.

In het kader van dit traject willen we goed uitzoeken en onderbouwen wat de functie en positie is van het weidevogelgebied bij Klatering voor het behalen van de provinciale beleidsdoelstellingen.

De volgende vraagmoeten beargumenteerd beantwoord worden aan de hand van relevante en actuele beleidsdocumenten, wetgeving en actuele monitoringsgegevens:

- Is het weidevogelgebied bij Klatering noodzakelijk voor het behalen van de Drentse weidevogelstellingen

Het opgeleverde advies moet gebruikt kunnen worden in het traject van vooroverleg met de gemeente Midden-Drenthe, kloppend zijn mbt actuele beleid en ecologische inzichten voor weidevogels en juridisch sluitend zijn. Vanuit de provincie Drenthe worden de relevante beleidsdocumenten en monitoringsgegevens bij de start van de opdracht aangeleverd.

Planning:

Zo snel mogelijk

Stappen

Vanuit provincie Drenthe zal er een kernteam meelesen en adviseren op 3 momenten:

- Start gesprek om doel en te gebruiken gegevens worden doorgesproken.
- Plan van aanpak waarin onderzoeksopzet en te gebruiken bronnen en documenten worden afgestemd
- Concept advies, waarin er input geleverd kan worden op het opgeleverde document.

Wij vragen u een offerte uit te brengen waarin u aangeeft wanneer u kunt starten, welke expertises een bijdrage kunnen leveren en hoe u invulling wilt geven aan de opdracht.

Toelichting grondslagen

In dit document kunt u secties vinden die onleesbaar zijn gemaakt. Deze informatie is achterwege gelaten op basis van de Wet open overheid (Woo). De letter die hierbij is vermeld correspondeert met de bijbehorende grondslag in onderstaand overzicht.

J Art. 5.1 lid 2 sub e

Het belang van de openbaarmaking van deze informatie weegt niet op tegen het belang van de eerbiediging van de persoonlijke levenssfeer van betrokkenen

T

Van: [redacted]
Verzonden: maandag 1 december 2025 11:49
Aan: [redacted]@drenthe.nl>; [redacted]@drenthe.nl>; [redacted]
<[redacted]@drenthe.nl>
Onderwerp: FW: Klatering

Hoi [redacted], [redacted] en [redacted],

Hier een eerder advies van mijn toenmalige collega [redacted].
Zijn advies is enigszins vergelijkbaar mijn reactie die ik zojuist verstuurde.

Groet, [redacted]

Met vriendelijke groet,

[redacted]
Team Ruimte & Wonen
Landschapsarchitect / beleidsmedewerker landschap en ruimtelijke kwaliteit

provincie Drenthe

+31 592 [redacted]
werkdagen: maandag, dinsdag, donderdag, vrijdag

Westerbrink 1 | Postbus 122, 9400 AC Assen
+31 592 365555 | post@drenthe.nl
www.provincie.drenthe.nl

Volg ons op     

Dit bericht en de bijgevoegde bestanden zijn vertrouwelijk en alleen bestemd voor de geadresseerde(n).
Indien u dit bericht niet in goede staat ontvangt, waarschuw dan de afzender.

Van: [redacted]@drenthe.nl>
Verzonden: donderdag 10 augustus 2023 10:03
Aan: [redacted]@drenthe.nl>; [redacted]@drenthe.nl
[redacted]@drenthe.nl>
CC: [redacted]@drenthe.nl>; [redacted]@drenthe.nl>
Onderwerp: RE: Klatering

Hallo [redacted] e.a.

Gezien de precedentwerking zou de provincie m.i. een uitspraak in de nieuwe omgevingsvisie moeten doen om zonneparken op deze schaal in de bovenloopgebieden te voorkomen. Het tast de ruimtelijke kwaliteit van Drenthe te fors aan.

Ik kijk er ruimtelijk als volgt tegenaan:

Ik zie het niet voor me om die v/m natte ontgonnen broeklanden in de middenloop- en bovenloopbeekdalen nu te gaan voorzien van zonneparken op deze schaal omdat dat zo handig combineert met het opzetten van de waterstand... Op identiteitsniveau zal het grote impact voor de beleving van Drenthe gaan krijgen. Het zal het weinig verstedelijkte en groene beeld van Drenthe behoorlijk gaan wijzigen als we dit overal zouden doen. Dus hier zit een behoorlijke precedentwerking in. Met name ook omdat de vnl open beekdalen, samen met de open essen de ruggengraat vormen


van het Drentse Esdorpenlandschap.

Op systeemniveau vind ik trouwens dat het erg ver van het stedelijk gebied ligt en ook niet in de nabijheid van een verdeelstation.

Op ruimtelijk structuurniveau combineert het niet goed met de gedachte om de landschapstypen te versterken en onderscheidend voor Drenthe te laten zijn. (Tot nog toe zijn zonneparken beperkt tot enkele grote heide- en hoogveenontginningen en de A37-zonneroute).

Op inrichtingsniveau zou je misschien hier enkele losse zonneveldjes die ondergeschikt zijn aan de maat van de groene en waterrijke omgeving inpasbaar kunnen maken. Maar dan praat je over zeer beperkte oppervlakten. En zeker niet in de hoeveelheden waar de ontwikkelaar en hun adviesbureau aan denken.

Met vriendelijke groet,


Team REW
Landschapsarchitect Bnt, stedenbouwkundig adviseur

provincie Drenthe

+31 592 
werkdagen: maandag t/m donderdag

Westerbrink 1 | Postbus 122, 9400 AC Assen
[+31 592 365555](tel:+31592365555) | post@drenthe.nl
www.provincie.drenthe.nl

Volg ons op    

Dit bericht en de bijgevoegde bestanden zijn vertrouwelijk en alleen bestemd voor de geadresseerde(n).
Indien u dit bericht niet in goede staat ontvangt, waarschuw dan de afzender.

Van:  [@drenthe.nl](mailto: @drenthe.nl)>

Verzonden: donderdag 10 augustus 2023 08:57

Aan:  [@drenthe.nl](mailto: @drenthe.nl)>;  [@drenthe.nl](mailto: @drenthe.nl)>; 


< [@drenthe.nl](mailto: @drenthe.nl)>

Onderwerp: RE: Klatering

,

Het waterschap heeft interesse om hun opgave te combineren met het initiatief Klatering van Horizon NL en Solar Proactiv en plannen een overleg met mij in september. Ik vind het dan wel handig om globaal te weten hoe we hier ruimtelijk tegenaan kijken.

Met vriendelijke groet,


Thema Water, Bodem en Milieu
Beleidscoördinator Water

provincie Drenthe

+31 592 
Westerbrink 1 | Postbus 122, 9400 AC Assen
[+31 592 365555](tel:+31592365555) | post@drenthe.nl
www.provincie.drenthe.nl

Volg ons op    

Dit bericht en de bijgevoegde bestanden zijn vertrouwelijk en alleen bestemd voor de geadresseerde(n).
Indien u dit bericht niet in goede staat ontvangt, waarschuw dan de afzender.

Van:  [@drenthe.nl](mailto: @drenthe.nl)>

Verzonden: maandag 3 juli 2023 11:14

Aan:  [@drenthe.nl](mailto: @drenthe.nl)>;  [@drenthe.nl](mailto: @drenthe.nl)>; 

<[redacted]@drenthe.nl>

Onderwerp: FW: Klatering

Hallo [redacted], [redacted], [redacted],

Bijgaand plan werd mij toegestuurd door een extern contact. Midden Drenthe is het beleid nog aan het formuleren voor de zoekgebieden voor zonne-energie, dit plan komt dan ook nog niet op het goede moment. Maar ben even benieuwd hoe jullie hier tegenaan kijken vanuit ruimte, water en de POV.

Mvg [redacted]

Van: [redacted]

Verzonden: maandag 3 juli 2023 10:59

Aan: [redacted]@assen.nl>; [redacted]@middendrenthe.nl

Onderwerp: FW: Klatering

Hallo [redacted], [redacted],

Over bijgaand plan voor een gebiedsontwikkeling incl zon werd ik onlangs benaderd. Kunnen we hierover nog even contact hebben via teams?
Bv op woensdagochtend tussen 10 en 12 of op maandag 10 juli tussen 13 en 16 uur? Ik hoor wel even of dit jullie nog past ergens.

Met vriendelijke groet,

[redacted]

Ruimte, Energie en Wonen

Programmaleider hernieuwbare energie

provincie Drenthe

+31 592 [redacted]

Westerbrink 1 | Postbus 122, 9400 AC Assen

+31 592 365555 | post@drenthe.nl

www.provincie.drenthe.nl

www.energievoordrenthe.nl

Volg ons op    

Dit bericht en de bijgevoegde bestanden zijn vertrouwelijk en alleen bestemd voor de geadresseerde(n). Indien u dit bericht niet in goede staat ontvangt, waarschuw dan de afzender.

Van: [redacted]@solarproactive.nl>

Verzonden: woensdag 21 juni 2023 12:27

Aan: [redacted]@drenthe.nl>

Onderwerp: Klatering

En hierbij deel 3: de schetsen en presentatie.

Met vriendelijke groet / Best regards,

[redacted]

Mob: +31 (0)6 [redacted]



Toelichting grondslagen

In dit document kunt u secties vinden die onleesbaar zijn gemaakt. Deze informatie is achterwege gelaten op basis van de Wet open overheid (Woo). De letter die hierbij is vermeld correspondeert met de bijbehorende grondslag in onderstaand overzicht.

J Art. 5.1 lid 2 sub e

Het belang van de openbaarmaking van deze informatie weegt niet op tegen het belang van de eerbiediging van de persoonlijke levenssfeer van betrokkenen

T

Valt buiten de reikwijdte van het verzoek

Van: "[REDACTED]"
Verzonden: maandag 1 december 2025 14:59
Aan: "[REDACTED]@drenthe.nl"; "[REDACTED]@drenthe.nl"; "[REDACTED]@drenthe.nl">
Cc: "[REDACTED]@drenthe.nl"; "[REDACTED]@drenthe.nl">
Onderwerp: RE: Verzoek Rekenkamer Midden-Drenthe

Hallo [REDACTED],

Vanuit de Kernkwaliteit Landschap (onderdeel ruimtelijk beleid / omgevingsvisie) kan ik je het volgende aanleveren bij de zoektocht naar het antwoord op je vraag:

Groenlanden ligt in het landschapstype 'Esdorpenlandschap'. Vanuit de kernkwaliteit Landschap kent dit landschapstype twee provinciale belangen, te weten Essen en Beekdalen. Ten aanzien van beekdalen is het belang gericht op het onbebouwd en openhouden van de beekdalen. De Kernkwaliteit Landschap kent geen 'gave' of 'geen gave' categorie. Voor landschap is dat niet relevant. Wellicht speelt dat bij andere kernkwaliteiten, bijvoorbeeld vanuit cultuurhistorie.

Ter info deze link:

[Beleidsregel Zon | Provincie Drenthe](#)

Hierin zit o.a. ook de Handreiking inpassing Zonneakkers. Daarin wordt meermaals benoemd om o.a. de beekdalen te mijden omdat het niet bijdraagt aan het doel de landschapstypen herkenbaar en leesbaar te houden.

Hopelijk kan je er wat mee.

Voor de overall-scoop verwijst ik naar [REDACTED]. Die heeft de Kernkwaliteiten die hier spelen scherp.

Groet, [REDACTED]

Met vriendelijke groet,

[REDACTED]
Team Ruimte & Wonen

Landschapsarchitect / beleidsmedewerker landschap en ruimtelijke kwaliteit

provincie Drenthe

+31 592 [REDACTED]

werkdagen: maandag, dinsdag, donderdag, vrijdag

Westerbrink 1 | Postbus 122, 9400 AC Assen

+31 592 365555 | post@drenthe.nl

www.provincie.drenthe.nl

Volg ons op     

Dit bericht en de bijgevoegde bestanden zijn vertrouwelijk en alleen bestemd voor de geadresseerde(n).
Indien u dit bericht niet in goede staat ontvangt, waarschuw dan de afzender.

Van: [REDACTED]@drenthe.nl>
Verzonden: maandag 1 december 2025 14:01
Aan: [REDACTED]@drenthe.nl>; [REDACTED]@drenthe.nl>; [REDACTED]@drenthe.nl>
<[REDACTED]@drenthe.nl>
CC: [REDACTED]@drenthe.nl>; [REDACTED]@drenthe.nl>
Onderwerp: RE: Verzoek Rekenkamer Midden-Drenthe

Hallo [REDACTED],

Bedankt voor het snelle antwoord. [REDACTED] ik neem jou ook even mee in de mailwisseling.

Wat betreft landbouwgrond en zonneparken past het binnen provinciaal beleid (past binnen maximering ha's voor zonneparken en wordt tijdelijk vergund).

Inhoudelijk volgt het gesprek over de geselecteerde drie zonneparken tussen gemeente Midden Drenthe en de provincie Drenthe nog in het kader van vooroverleg. Daar moeten we idd alle belangen doorspreken, met [REDACTED] is al een selectie van collega's gemaakt die hierbij aanwezig moeten zijn.

Voorafgaand aan de maatschappelijke tender is door de gemeente advies gevraagd over de inhoud van het beleidskader. De provincie heeft hier input gegeven (afgestemd met [redacted] als plan adviseur, en volgens mij toen nog [redacted]). In het beleidskader zijn de spelregels voor de selectie in de maatschappelijke tender opgeschreven door de gemeente. De gemeenteraad heeft dit vastgesteld. Vervolgens konden projecten ingediend worden. Deze werden door een onafhankelijke adviescommissie beoordeeld en van punten voorzien. Hieruit zijn drie parken geselecteerd. Groenlanden bij Klatering is de eerste van die drie parken. De geselecteerde parken kunnen nu verder met voorbereiden van de vergunningsaanvraag. In het kader van vooroverleg hebben wij een rol vanuit de provincie omdat zonneparken in de POV op zijn genomen. Wij adviseren de gemeente op basis van de POV en provinciale belangen en toetsen de vergunning straks.

Deze discussie komt hier nu vooraan i.v.m. vragen vanuit omwonenden aan de gemeenteraad. Dit is ook de reden dat de rekenkamer ingevlogen is, op verzoek van de raad.

De vraag is vooral of het proces tot dusver goed verlopen is. Het gaat dus over het proces van het beleidskader en de maatschappelijke tender waarvoor de gemeente het bevoegd gezag is. Verder worden we gevraagd het vervolgproces toe te lichten. De inhoudelijke uitkomst hoeft niet toegelicht te worden aan de rekenkamer.

Concreet is de vraag over beekdalen de volgende:

In dezelfde lijn heeft de Rekenkamer een vraag over 'beekdalgebied'. Hebben deze gebieden een (ruimtelijke) status (in het provinciale beleid) en kan het college B&W Midden-Drenthe 'eigenstandig' besluiten om de status van het beekdal (bij Klatering) te wijzigen van gaaf naar niet-gaaf / aangetast beekdal? Zie onderstaand citaat uit de beantwoording van vragen door college Midden-Drenthe.

De concept-zonpotentiekaart is vanwege het participatieproces in het najaar van 2023 op verschillende onderdelen gewijzigd. Eén van de belangrijkste wijzigingen is de wijziging bij de beekdalen. Dit is in meerdere gebieden aangepast omdat we een onderscheid hebben gemaakt tussen gave en aangetaste beekdalen. Uit het participatieproces kwam naar voren dat er een voorkeur was voor meervoudig ruimtegebruik bij het ontwikkelen van zonneparken. Op basis van deze inbreng is de kaart gewijzigd op het punt van beekdalen en hebben ontwikkelaars mogelijkheden gezien om aan meervoudig ruimtegebruik invulling te geven.

Deze vraag moet woensdag beantwoord worden. Mag de gemeente de aanwijzing van gave en aangetaste beekdalen bepalen in haar eigen beleidskader of hebben wij het beekdal bij Klatering een status gegeven in de verordening wat maakt dat dat niet mag?

Voor weidevogels is dit beantwoord, voor beekdalen nog niet.

Goed om dit voor woensdag helder te hebben denk ik. Hoe zijn de beekdalen beschermd in de omgevingsvisie en verordening? En zijn gave <> niet gave beekdalen daar ook concreet in opgenomen?

Met vriendelijke groet,

[redacted]

Van: [redacted]@drenthe.nl>

Verzonden: maandag 1 december 2025 11:43

Aan: [redacted]@drenthe.nl>

CC: [redacted]@drenthe.nl>; [redacted]@drenthe.nl>

Onderwerp: RE: Verzoek Rekenkamer Midden-Drenthe

Hoi [redacted],

Ik kan er woensdag niet bij zijn.

Het zonnepark 'Groenlanden' Klatering kwam in de tender, die de gemeente Midden Drenthe had uitgeschreven voor zon -op-land naar voren en stond qua voorkeur zelfs boven de terreinen van Attero. Dat werd destijds online gepresenteerd door de gemeente Midden-Drenthe binnen toenmalige werkgroep Ruimte van de RES. Ik heb toen ook enige verbazing uitgesproken omdat deze locatie ver in het landelijk gebied ligt. Het is niet een terrein waarbij de vraag en de opwek van energie dicht bij elkaar liggen. Dat is wel een helpend criterium om te zoeken naar ruimtelijke logica. Daarnaast is er op waterberging na weinig tot geen dubbel ruimtegebruik aan de orde.

Bovendien meen ik mij te herinneren dat er een provinciaal standpunt is om geen landbouwgrond voor zonnepanelen in te leveren (maar dat kan verandert zijn en moet dus gecheckt worden). Tevens lagen en liggen hier bepaalde beheerpakketten waarmee we met maatschappelijk geld bepaalde maatschappelijke doelen willen realiseren. Daar weet [redacted] inderdaad meer van. Een ontwikkeling als deze kan dat te niet doen.

De terreinen rondom Attero (die ook in de tender meededen) liggen wél nabij een grote energievraag en is ruimtelijk meer vergelijkbaar met dat van de impact van een zonnepark en zo dus ruimtelijk meer logisch is. Bijkomend voordeel is dat mocht daar uiteindelijk bedrijfslocaties gebouwd moeten worden, de panelen vervolgens op de daken leggen. Dat is dubbel grondgebruik pur sang en tot in lengte van dagen houdbaar.

Zo redenerend, kijkend naar de locaties die in de tender van Midden-Drenthe naar voren kwamen en dus op de schaal van Drenthe bekeken, is Groenlanden ruimtelijk en landschappelijk niet een logische locatie. Daarentegen wijst de provincie in het RO-spoor noch gebieden aan, noch worden er gebieden uitgesloten. Vanuit die grondhouding is destijds een Handreiking Landschappelijke inpassing (zie beleid en POV) gemaakt dat vooral ingaat op inpassing nadat een locatie al is gekozen. Deze houding is al enkele jaren oud en met de kennis van nu waarbij het steeds meer om het netwerk draait, weet ik niet of dit lang houdbaar is. Ik ben benieuwd hoe naar dergelijke locaties inmiddels vanuit de Energievisie naar wordt gekeken.

Mocht Groenlanden ontwikkeld moeten worden, dan krijg je uiteraard te maken met RO (betrek dus tijdig de planadviseur voor de diverse belangen) en specifiek van uit de kernkwaliteit Landschap met ontwikkelingen in het beekdal, wegpanorama's (N381) en landschappelijke inpassing (de genoemde handreiking).

En inderdaad ik ben er opgegroeid, dat maakt dat ik de locatie ken. J .. Voor de helderheid: ik heb (en ook mijn familie niet) geen enkele binding meer met deze streek (dus geen belang) en adviseer hier enkel vanuit mijn vakkennis.

Groet, [redacted]

Met vriendelijke groet,

[redacted]

Team Ruimte & Wonen

Landschapsarchitect / beleidsmedewerker landschap en ruimtelijke kwaliteit

provincie Drenthe

+31 592 [redacted]

werkdagen: maandag, dinsdag, donderdag, vrijdag

Westerbrink 1 | Postbus 122, 9400 AC Assen

+31 592 365555 | post@drenthe.nl

www.provincie.drenthe.nl

Volg ons op     

Dit bericht en de bijgevoegde bestanden zijn vertrouwelijk en alleen bestemd voor de geadresseerde(n).

Indien u dit bericht niet in goede staat ontvangt, waarschuw dan de afzender.

Van: [redacted] <[\[redacted\]@drenthe.nl](mailto:[redacted]@drenthe.nl)>

Verzonden: maandag 1 december 2025 10:16

Aan: [redacted] <[\[redacted\]@drenthe.nl](mailto:[redacted]@drenthe.nl)>; [redacted] <[\[redacted\]@drenthe.nl](mailto:[redacted]@drenthe.nl)>

Onderwerp: RE: Verzoek Rekenkamer Midden-Drenthe

[redacted] mailde al dat je [redacted] het beste even kan vragen (extra voordeel: hij is op Klatering opgegroeid J)

Van: [redacted] <[\[redacted\]@drenthe.nl](mailto:[redacted]@drenthe.nl)>

Verzonden: maandag 1 december 2025 10:07

Aan: [redacted] <[\[redacted\]@drenthe.nl](mailto:[redacted]@drenthe.nl)>; [redacted] <[\[redacted\]@drenthe.nl](mailto:[redacted]@drenthe.nl)>; Thomas Gregoire <[\[redacted\]@drenthe.nl](mailto:[redacted]@drenthe.nl)>; [redacted] <[\[redacted\]@drenthe.nl](mailto:[redacted]@drenthe.nl)>; [redacted] <[\[redacted\]@drenthe.nl](mailto:[redacted]@drenthe.nl)>;

[redacted] <[\[redacted\]@drenthe.nl](mailto:[redacted]@drenthe.nl)>

Onderwerp: RE: Verzoek Rekenkamer Midden-Drenthe

Ik heb even de agenda's doorgeplozen. Er is geen ideale optie.

Deze dinsdagochtend kunnen [redacted] en ikzelf niet. [redacted] kan volgende week dinsdag, en deze donderdag ook niet. Ik vind het belangrijk dat [redacted] aan kan schuiven.

De enige optie is dan woensdag 11.30 tot 12.30 of 12.30 tot 13.30 (digitaal via teams), woensdag zijn [redacted] en [redacted] niet beschikbaar ivm cursus. [redacted] zou jij dan aan kunnen schuiven?

Ik wil het overleg vanochtend nog prikken, laten jullie even weten wat beste optie is?

J wie van ruimte kunne we het beste vragen mbt beekdalen belang? lig voor advies voorafgaand?

Met vriendelijke groet,

J

Van: J @drenthe.nl>

Verzonden: vrijdag 28 november 2025 12:05

Aan: J @drenthe.nl>; Thomas Gregoire <J @drenthe.nl>; J @drenthe.nl>; J @drenthe.nl>; J @drenthe.nl>

Onderwerp: Re: Verzoek Rekenkamer Midden-Drenthe

Hallo J en J,

Zie onderstaande vraag. Zijn jullie ook op de hoogte.

Groet J

Verzonden vanuit [Outlook voor iOS](#)

Van: J @drenthe.nl>

Verzonden: vrijdag, november 28, 2025 11:22 AM

Aan: Thomas Gregoire J @drenthe.nl>; J @planet.nl <J @planet.nl>; J
Tijdens <J @drenthe.nl>; J @drenthe.nl>

Onderwerp: RE: Verzoek Rekenkamer Midden-Drenthe

Goedemorgen J,

Als ik het goed heb zijn collega's van mij ook al bezig dit uit te zoeken. @ J zou jij J verder kunnen helpen aan de antwoorden op zijn vragen? Alvast dank!

Vriendelijke groet,

J

Van: Thomas Gregoire <J @drenthe.nl>

Verzonden: vrijdag 28 november 2025 10:46

Aan: J @drenthe.nl>; J @planet.nl

Onderwerp: Verzoek Rekenkamer Midden-Drenthe

Hi J,

Vanochtend ben ik gebeld door J van Rekenkamer Midden-Drenthe met een vraag mbt de realisatie van een zonnepark in deze gemeente. Er heeft inmiddels een maatschappelijke tender plaatsgevonden waar een partij als eerste uit de bus gekomen. Er is veel gedoe ontstaan over of de locatie wel geschikt is, dat heeft te maken met de status van weidevogelgebied. J wil graag helder krijgen wat de status van dit gebied is. Documenten die hij hierbij genoemd heeft: omgevingsvisie en natuurbeheersplan van Drenthe. De gemeente concludeert dat het natuurbeheersplan dit gebied niet aanwijst als weidevogelgebied en dat het zonnepark daarom mag. Vragen die J heeft: Hoe zit het met weidevogelgebieden en de status die daaraan hangt? Mag de gemeente deze keuze maken? Wat is leidend? 11 december vergadert de raad hierover, het zou mooi zijn als er dan helderheid is hierover.

Ik heb afgesproken met J dat hij de vraag nog wat verder verduidelijkt/specificeert als reactie op deze mail.

Contact met J kunnen we hebben via:

06 J
J @planet.nl

Met vriendelijke groet,

Thomas Gregoire

+31 592 [REDACTED]

Westerbrink 1 | Postbus 122, 9400 AC Assen
[+31 592 365555](tel:+31592365555) | post@drenthe.nl
www.provincie.drenthe.nl

Volg ons op     

Dit bericht en de bijgevoegde bestanden zijn vertrouwelijk en alleen bestemd voor de geadresseerde(n).
Indien u dit bericht niet in goede staat ontvangt, waarschuw dan de afzender.

Toelichting grondslagen

In dit document kunt u secties vinden die onleesbaar zijn gemaakt. Deze informatie is achterwege gelaten op basis van de Wet open overheid (Woo). De letter die hierbij is vermeld correspondeert met de bijbehorende grondslag in onderstaand overzicht.

J Art. 5.1 lid 2 sub e

Het belang van de openbaarmaking van deze informatie weegt niet op tegen het belang van de eerbiediging van de persoonlijke levenssfeer van betrokkenen

Van: "[REDACTED]"
Verzonden: maandag 1 december 2025 10:08
Aan: "[REDACTED]@drenthe.nl"; "[REDACTED]@drenthe.nl">
Cc: "[REDACTED]@drenthe.nl">
Onderwerp: RE: Verzoek Rekenkamer Midden-Drenthe

Als je iemand vanuit landschap wilt betrekken is dit [REDACTED]

Met vriendelijke groet,

[REDACTED]
Thema natuur

provincie Drenthe

+31 592 [REDACTED]
werkdagen: Ma, di, woe, do

Westerbrink 1 | Postbus 122, 9400 AC Assen
+31 592 365555 | post@drenthe.nl
www.provincie.drenthe.nl

Volg ons op     

Dit bericht en de bijgevoegde bestanden zijn vertrouwelijk en alleen bestemd voor de geadresseerde(n).
Indien u dit bericht niet in goede staat ontvangt, waarschuw dan de afzender.

Van: [REDACTED]@drenthe.nl>
Verzonden: maandag 1 december 2025 10:07
Aan: [REDACTED]@drenthe.nl>; [REDACTED]@drenthe.nl>; Thomas Gregoire <[REDACTED]@drenthe.nl>; [REDACTED]@drenthe.nl>; [REDACTED]@drenthe.nl>
Onderwerp: RE: Verzoek Rekenkamer Midden-Drenthe

Ik heb even de agenda's doorgeplozen. Er is geen ideale optie.

Deze dinsdagochtend kunnen [REDACTED] en ikzelf niet. [REDACTED] kan volgende week dinsdag, en deze donderdag ook niet. Ik vind het belangrijk dat [REDACTED] aan kan schuiven.

De enige optie is dan woensdag 11.30 tot 12.30 of 12.30 tot 13.30 (digitaal via teams), woensdag zijn [REDACTED] en [REDACTED] niet beschikbaar ivm cursus. [REDACTED] zou jij dan aan kunnen schuiven?

Ik wil het overleg vanochtend nog prikken, laten jullie even weten wat beste optie is?

[REDACTED] wie van ruimte kunne we het beste vragen mbt beekdalen belang? lig voor advies voorafgaand?

Met vriendelijke groet,
[REDACTED]

Van: [REDACTED]@drenthe.nl>
Verzonden: vrijdag 28 november 2025 12:05
Aan: [REDACTED]@drenthe.nl>; [REDACTED]@drenthe.nl>; Thomas Gregoire <[REDACTED]@drenthe.nl>; [REDACTED]@drenthe.nl>; [REDACTED]@drenthe.nl>
Onderwerp: Re: Verzoek Rekenkamer Midden-Drenthe

Hallo [REDACTED] en [REDACTED],

Zie onderstaande vraag. Zijn jullie ook op de hoogte.

Groet [REDACTED]

Verzonden vanuit [Outlook voor iOS](#)

Van: [redacted] <[redacted]@drenthe.nl>

Verzonden: vrijdag, november 28, 2025 11:22 AM

Aan: Thomas Gregoire <[redacted]@drenthe.nl>; [redacted] <[redacted]@planet.nl>; [redacted] <[redacted]@planet.nl>; [redacted] <[redacted]@drenthe.nl>; [redacted] <[redacted]@drenthe.nl>

Onderwerp: RE: Verzoek Rekenkamer Midden-Drenthe

Goedemorgen mijnheer [redacted],

Als ik het goed heb zijn collega's van mij ook al bezig dit uit te zoeken. @ [redacted] zou jij [redacted] verder kunnen helpen aan de antwoorden op zijn vragen? Alvast dank!

Vriendelijke groet,

[redacted]

Van: Thomas Gregoire <[redacted]@drenthe.nl>

Verzonden: vrijdag 28 november 2025 10:46

Aan: [redacted] <[redacted]@drenthe.nl>; [redacted] <[redacted]@planet.nl>

Onderwerp: Verzoek Rekenkamer Midden-Drenthe

Hi [redacted],

Vanochtend ben ik gebeld door [redacted] van Rekenkamer Midden-Drenthe met een vraag mbt de realisatie van een zonnepark in deze gemeente. Er heeft inmiddels een maatschappelijke tender plaatsgevonden waar een partij als eerste uit de bus gekomen. Er is veel gedoe ontstaan over of de locatie wel geschikt is, dat heeft te maken met de status van weidevogelgebied. [redacted] wil graag helder krijgen wat de status van dit gebied is. Documenten die hij hierbij genoemd heeft: omgevingsvisie en natuurbeheersplan van Drenthe. De gemeente concludeert dat het natuurbeheersplan dit gebied niet aanwijst als weidevogelgebied en dat het zonnepark daarom mag. Vragen die [redacted] heeft: Hoe zit het met weidevogelgebieden en de status die daaraan hangt? Mag de gemeente deze keuze maken? Wat is leidend? 11 december vergadert de raad hierover, het zou mooi zijn als er dan helderheid is hierover.

Ik heb afgesproken met [redacted] dat hij de vraag nog wat verder verduidelijkt/specificeert als reactie op deze mail.

Contact met [redacted] kunnen we hebben via:

06 [redacted]
[redacted] <[redacted]@planet.nl>

Met vriendelijke groet,

Thomas Gregoire

Ruimte & Wonen

Themamanager

provincie Drenthe

+31 592 [redacted]

Westerbrink 1 | Postbus 122, 9400 AC Assen

+31 592 365555 | post@drenthe.nl

www.provincie.drenthe.nl

Volg ons op     

Dit bericht en de bijgevoegde bestanden zijn vertrouwelijk en alleen bestemd voor de geadresseerde(n).
Indien u dit bericht niet in goede staat ontvangt, waarschuw dan de afzender.

Toelichting grondslagen

In dit document kunt u secties vinden die onleesbaar zijn gemaakt. Deze informatie is achterwege gelaten op basis van de Wet open overheid (Woo). De letter die hierbij is vermeld correspondeert met de bijbehorende grondslag in onderstaand overzicht.

J Art. 5.1 lid 2 sub e

Het belang van de openbaarmaking van deze informatie weegt niet op tegen het belang van de eerbiediging van de persoonlijke levenssfeer van betrokkenen

Van: "[REDACTED]"
Verzonden: maandag 1 december 2025 09:10
Aan: [REDACTED]@drenthe.nl>
Onderwerp: RE: Verzoek Rekenkamer Midden-Drenthe

Hallo [REDACTED],

Ik heb overlegd met [REDACTED]. Als het agendatechnisch lukt is het handig als ik ook aanhaak bij het overleg vanwege het vervolg. Ik kan deze week alleen dinsdag.

Met vriendelijke groet,

[REDACTED]
Thema natuur

provincie Drenthe

+31 592 [REDACTED]
werkdagen: Ma, di, woe, do

Westerbrink 1 | Postbus 122, 9400 AC Assen
[+31 592 365555](tel:+31592365555) | post@drenthe.nl
www.provincie.drenthe.nl

Volg ons op     

Dit bericht en de bijgevoegde bestanden zijn vertrouwelijk en alleen bestemd voor de geadresseerde(n).
Indien u dit bericht niet in goede staat ontvangt, waarschuw dan de afzender.

Van: [REDACTED]@drenthe.nl>
Verzonden: maandag 1 december 2025 08:53
Aan: [REDACTED]@drenthe.nl>
CC: [REDACTED]@drenthe.nl>; [REDACTED]@drenthe.nl>; [REDACTED]@drenthe.nl>;
<[REDACTED]@drenthe.nl>; [REDACTED]@drenthe.nl>; [REDACTED]@drenthe.nl>;
Thomas Gregoire <[REDACTED]@drenthe.nl>; Boris Pents <[REDACTED]@drenthe.nl>; Edward Sie <[REDACTED]@drenthe.nl>
Onderwerp: Re: Verzoek Rekenkamer Midden-Drenthe

Hallo [REDACTED] en anderen,

We waren hier al mee bezig inderdaad. [REDACTED], [REDACTED], [REDACTED] en [REDACTED] hebben meegelezen met de beantwoording van de gemeente. Met hun afgesproken dat ik in de lead ben qua beantwoording.

Als we een overleg prikken lijkt het me verstandig dat i.i.g. [REDACTED] of [REDACTED] aanschuiven en ook [REDACTED] als jurist. [REDACTED] wil je aanschuiven of kunnen je de vraag vooraf voorbereiden voor ons?

Belangrijk te weten is dat gemeente het bevoegd gezag is qua vergunning verlening voor zonneparken. Wij toetsen als provincie aan de pov en provinciale belangen. Het weidevogel gebied is daarbij provinciaal belang waaraan getoetst moet worden door ons. Omdat de kaart uit de omgevingsvisie niet is over genomen in de verordening is de kaart niet bindend voor geschreven voor de gemeente. Dit betekent dat wij moeten toetsen en onderbouwen of weidevogel doelstellingen voor Drenthe in het geding komen via dit project. Dit betekent ook dat de gemeente niet perse gebruik hoeft te maken van de kaart in de omgevingsvisie in haar beleidskaders.

Met vriendelijke groet [REDACTED]

Verstuurd vanaf mijn iPhone

Op 30 nov 2025 om 19:14 heeft [REDACTED]@drenthe.nl> het volgende geschreven:

Dag allen,

De vragen worden wat 'juridischer' (POV) dus ik heb [redacted] ook even meegenomen in deze mail. En een vraag over beekdalen dus ook [redacted] in de cc!

Ik heb het idee dat een aantal van jullie al bezig zijn met deze casus qua beantwoorden van de vragen. Klopt dat?

Ik hoor graag even van wie het logisch is dat deze 'in the lead' is en wie er dan ook reageert richting [redacted] c.q (gezamenlijk) aanschuiven bij het gevraagde overleg.

Het is kort dag maar ik hoop dat het lukt om inderdaad met beide heren van Rekenkamercommissie in overleg te gaan. En misschien goed om maandag de betrokken portefeuillehouders ook even te informeren over deze casus/verzoek Rekenkamercommissie?

Alvast dank voor de reactie(s)

Gr. [redacted]

Van: [redacted]@planet.nl>

Verzonden: vrijdag 28 november 2025 20:34

Aan: [redacted]@drenthe.nl>; Thomas Gregoire <[redacted]@drenthe.nl>;

[redacted]@drenthe.nl>; [redacted]@drenthe.nl>

CC: [redacted]@ [redacted]

Onderwerp: Re: Verzoek Rekenkamer Midden-Drenthe

Besten,

Dank voor de mail(s) en acties.

Conform afspraak een nadere toelichting.

Gemeente Midden-Drenthe heeft een Maatschappelijke Tender Zonneparken 'in de markt' gezet (2de helft 2024). In mei jl. is de uitslag van de tender bekend gemaakt. Eind oktober is er in de gemeenteraad Midden-Drenthe uitgebreid over gesproken (en zijn er vele vragen gesteld). In de voorbereiding op dit debat heeft de Werkgroep Klatering (buurtschap in de buurt waarvan winnende zonnepark gerealiseerd zou moeten worden) van zich laten horen. Een van de punten die zij naar voren bracht is dat de beoogde locatie een weidevogelgebied is en 'dus' niet bedoeld om een zonnepark te realiseren. In bewonersbijeenkomsten in het voorbereidingstraject (2023) van de tender zou de gemeente ook een kaart hebben laten zien waar dit weidevogelgebied Klatering was ingetekend. Bewoners Klatering waren dus ZEER verrast dat er toch een zonnepark zou kunnen worden gerealiseerd.

Dit als achtergrond. Alle gemeentelijke stukken over dit dossier zijn te vinden op de website van de gemeente Midden-Drenthe onder de gemeenteraadsvergaderingen van 30 oktober jl. en 27 november jl. (agendapunt verschoven naar 11 december as.).

Inmiddels heeft de gemeenteraad aan de Rekenkamer Midden-Drenthe verzocht om de gang van zaken rond de maatschappelijke tender te onderzoeken. Met name om ervan te leren met het oog op ev. volgende maatschappelijke tenders. Hoofdvraag daarbij is er gehandeld volgens de 'uitgangspunten van behoorlijk bestuur'. Dit onderzoek wordt na 11 december opgestart. De Raad heeft ook gevraagd na te gaan of - ik noem het - de redenering van het college B&W voor wat betreft de status van weidevogelgebieden correct is. Onderstaand enkele citaten aan de hand waarvan de vraag van de Rekenkamer wordt toegelicht.

Op de vraag "*Is het juist dat Klateringer Stukken een weidevogelgebied is?*" reageert het college als volgt:

In de Omgevingsvisie Drenthe 2022 is er een weidevogelgebied bij Klatering opgenomen. Dit weidevogelgebied is niet overgenomen in het Beleidskader zonneparken in Midden-Drenthe (document te vinden bij raadsagenda 27 november 2025). Daarvoor is de begrenzing uit het Natuurbeheerplan Drenthe 2024 gebruikt. In de Provinciale Omgevingsverordening zijn geen ruimtelijke regels opgenomen voor dit weidevogelgebied.

Elders in de beantwoording van vragen geeft het college aan.

Het winnende zonnepark-project De Groenlanden ligt niet in een weidevogelgebied zoals omschreven in het gemeentelijk Beleidskader zonneparken. Hieraan is het project getoetst.

Voor een ruimtelijke ontwikkeling zijn alleen de Omgevingsvisie Drenthe en de Provinciale Omgevingsverordening relevant. Volgens de Omgevingsvisie Drenthe ligt er bij Klatering een weidevogelgebied. In de Provinciale Omgevingsverordening zijn daar echter geen ruimtelijke regels aan verbonden.

Voor de duiding van de akker- en weidevogelgebieden in het gemeentelijke Beleidskader zonneparken in Midden-Drenthe hebben we gebruik gemaakt van de begrenzing uit het Natuurbeheerplan Drenthe 2023. Het plangebied van het project De Groenlanden bevindt zich buiten de door het Natuurbeheerplan 2023 aangewezen akkervogel- en weidevogelgebieden. De provincie is hiervoor bevoegd gezag.

De vraag van de Rekenkamer Midden-Drenthe is of deze redenering van het college 'juridisch' correct is. Volgens de 'vigerende' Omgevingsvisie is Klatering een weidevogelgebied. Het Uitvoeringsplan Drentse Boerenlandvogels 2021–2025 is een uitwerking van dit onderdeel van de Omgevingsvisie. Dit uitvoeringsplan [citaat] heeft als hoofddoel een structurele verbetering van de situatie van boerenlandvogels in Drenthe. Dit gebeurt door een combinatie van maatregelen, samenwerking en monitoring. Klatering is hierin opgenomen als kansrijk weidevogelgebied. Dit heeft verder geen juridische status bij ruimtelijke plannen en is slechts bedoeld voor het verstrekken van (beheer)subsidies en vergunningen voor predatatiebeheer (aldus het college van B&W).

Kan het college B&W Midden-Drenthe 'eigenstandig' besluiten om geen acht te slaan op de status weidevogelgebied (cf. Omgevingsvisie Drenthe 2022) met het argument 'er zijn geen ruimtelijke regels' verbonden aan deze status, cq. geen juridische status bij ruimtelijke plannen.

In dezelfde lijn heeft de Rekenkamer een vraag over 'beekdalgebied'. Hebben deze gebieden een (ruimtelijke) status (in het provinciale beleid) en kan het college B&W Midden-Drenthe 'eigenstandig' besluiten om de status van het beekdal (bij Klatering) te wijzigen van gaaf naar niet-gaaf / aangetast beekdal? Zie onderstaand citaat uit de beantwoording van vragen door college Midden-Drenthe.

De concept-zonpotentiekaart is vanwege het participatieproces in het najaar van 2023 op verschillende onderdelen gewijzigd. Eén van de belangrijkste wijzigingen is de wijziging bij de beekdalen. Dit is in meerdere gebieden aangepast omdat we een onderscheid hebben gemaakt tussen gave en aangetaste beekdalen. Uit het participatieproces kwam naar voren dat er een voorkeur was voor meervoudig ruimtegebruik bij het ontwikkelen van zonneparken. Op basis van deze inbreng is de kaart gewijzigd op het punt van beekdalen en hebben ontwikkelaars mogelijkheden gezien om aan meervoudig ruimtegebruik invulling te geven.

Het college geeft ook aan dat het winnende project een participatietraject (cf. Omgevingswet) en vervolgens een Omgevingsvergunning zal moeten aanvragen (bij de gemeente Midden-Drenthe). Het college geeft daarbij ook aan dat 'de provincie nog een eigen toets in de procedure voor de omgevingsvergunning' gaat doen.

De vraag van de Rekenkamer is of u aan de Rekenkamer deze toets op hoofdlijnen kan toelichten.

Het spreekt voor zich dat de uitkomst van de maatschappelijke tender – in Midden-Drenthe – een politiek gevoelige kwestie is. De Rekenkamer zal zeer zorgvuldig (moeten) gaan rapporteren richting de gemeenteraad over haar check bij de provincie Drenthe.

Ik ga ervan uit dat de Rekenkamer de vraag voldoende heeft toegelicht. In geval er aanvullende vragen, cq. onduidelijkheden zijn hoor ik deze natuurlijk graag.

Het zou zeer plezierig zijn om over deze kwestie met u in gesprek te kunnen gaan. Het heeft de voorkeur van de Rekenkamer om de komende week (2 t/m 4 december) een overlegmoment te prikken. Namens de Rekenkamer willen ondergetekende en de voorzitter J graag aansluiten. Wij zijn op de volgende momenten beschikbaar (via Teams).

Dinsdag 2/12: 8:30 – 11:30

Woensdag 3/12: 8:30 – 13:00

Donderdag 4/12: 9:00 – 13:30

In geval volgende week niet lukt, is dinsdag 9 december een laatste optie.

Uiteraard bij voorbaat dank voor de hulp!

Met vriendelijke groet,

J lid Rekenkamer Midden-Drenthe

Op 28-11-2025 om 11:22 schreef [REDACTED]:

Goedemorgen [REDACTED],

Als ik het goed heb zijn collega's van mij ook al bezig dit uit te zoeken. @ [REDACTED] zou jij [REDACTED] verder kunnen helpen aan de antwoorden op zijn vragen? Alvast dank!

Vriendelijke groet,
[REDACTED]

Met vriendelijke groet,

[REDACTED]
Thema Ruimte & Wonen
Strateeg Ruimtelijke Ordening / Coördinator Ruimte

+31 592 [REDACTED]
werkdagen: maandag t/m donderdag, vrij-ochtend
www.provincie.drenthe.nl/nieuweomgevingsvisie

Westerbrink 1 | Postbus 122, 9400 AC Assen
[+31 592 365555](tel:+31592365555) | post@drenthe.nl
www.provincie.drenthe.nl

Volg ons op [REDACTED]

Dit bericht en de bijgevoegde bestanden zijn vertrouwelijk en alleen bestemd voor de geadresseerde(n). Indien u dit bericht niet in goede staat ontvangt, waarschuw dan de afzender.

Van: Thomas Gregoire <[REDACTED]@drenthe.nl>

Verzonden: vrijdag 28 november 2025 10:46

Aan: [REDACTED]@drenthe.nl; [REDACTED]@planet.nl

Onderwerp: Verzoek Rekenkamer Midden-Drenthe

Hi [REDACTED],

Vanochtend ben ik gebeld door [REDACTED] van Rekenkamer Midden-Drenthe met een vraag mbt de realisatie van een zonnepark in deze gemeente. Er heeft inmiddels een maatschappelijke tender plaatsgevonden waar een partij als eerste uit de bus gekomen. Er is veel gedoe ontstaan over of de locatie wel geschikt is, dat heeft te maken met de status van weidevogelgebied. [REDACTED] wil graag helder krijgen wat de status van dit gebied is. Documenten die hij hierbij genoemd heeft: omgevingsvisie en natuurbeheersplan van Drenthe. De gemeente concludeert dat het natuurbeheersplan dit gebied niet aanwijst als weidevogelgebied en dat het zonnepark daarom mag. Vragen die [REDACTED] heeft: Hoe zit het met weidevogelgebieden en de status die daaraan hangt? Mag de gemeente deze keuze maken? Wat is leidend? 11 december vergadert de raad hierover, het zou mooi zijn als er dan helderheid is hierover.

Ik heb afgesproken met [REDACTED] dat hij de vraag nog wat verder verduidelijkt/specificeert als reactie op deze mail.

Contact met [REDACTED] kunnen we hebben via:

06 [REDACTED]
[REDACTED]@planet.nl

Met vriendelijke groet,

Thomas Gregoire
Ruimte & Wonen
Themamanager

+31 592 [REDACTED]

Westerbrink 1 | Postbus 122, 9400 AC Assen
[+31 592 365555](tel:+31592365555) | post@drenthe.nl
www.provincie.drenthe.nl

Volg ons op [REDACTED]

Dit bericht en de bijgevoegde bestanden zijn vertrouwelijk en alleen bestemd voor de geadresseerde(n).
Indien u dit bericht niet in goede staat ontvangt, waarschuw dan de afzender.

Toelichting grondslagen

In dit document kunt u secties vinden die onleesbaar zijn gemaakt. Deze informatie is achterwege gelaten op basis van de Wet open overheid (Woo). De letter die hierbij is vermeld correspondeert met de bijbehorende grondslag in onderstaand overzicht.

J Art. 5.1 lid 2 sub e

Het belang van de openbaarmaking van deze informatie weegt niet op tegen het belang van de eerbiediging van de persoonlijke levenssfeer van betrokkenen

Van: "[REDACTED] J"
Verzonden: maandag 1 december 2025 08:57
Aan: "[REDACTED] J @drenthe.nl">
Cc: "[REDACTED] J @drenthe.nl"; "[REDACTED] J @drenthe.nl">
Onderwerp: RE: Verzoek Rekenkamer Midden-Drenthe

Hallo [REDACTED] J,

Ik vermoed dat je [REDACTED] J bedoeld als jurist van natuur. Voeg je hem ook toe aan de lijst collega's die hier al mee bezig is?

Met vriendelijke groet,

[REDACTED] J

Thema natuur

provincie Drenthe

+31 592 [REDACTED] J

werkdagen: Ma, di, woe, do

Westerbrink 1 | Postbus 122, 9400 AC Assen

+31 592 365555 | post@drenthe.nl

www.provincie.drenthe.nl

Volg ons op     

Dit bericht en de bijgevoegde bestanden zijn vertrouwelijk en alleen bestemd voor de geadresseerde(n).
Indien u dit bericht niet in goede staat ontvangt, waarschuw dan de afzender.

Van: [REDACTED] J @drenthe.nl>
Verzonden: maandag 1 december 2025 08:53
Aan: [REDACTED] J @drenthe.nl>
CC: [REDACTED] J @drenthe.nl>; [REDACTED] J @drenthe.nl>; [REDACTED] J
<[REDACTED] J @drenthe.nl>; [REDACTED] J @drenthe.nl>; [REDACTED] J @drenthe.nl>;
Thomas Gregoire <[REDACTED] J @drenthe.nl>; Boris Pents <[REDACTED] J @drenthe.nl>; Edward Sie <[REDACTED] J @drenthe.nl>
Onderwerp: Re: Verzoek Rekenkamer Midden-Drenthe

Hallo [REDACTED] J en anderen,

We waren hier al mee bezig inderdaad. [REDACTED] J, [REDACTED] J, [REDACTED] J hebben meegelezen met de beantwoording van de gemeente. Met hun afgesproken dat ik in de lead ben qua beantwoording.

Als we een overleg prikken lijkt het me verstandig dat i.i.g. [REDACTED] J of [REDACTED] J aanschuiven en ook [REDACTED] J als jurist. [REDACTED] J wil je aanschuiven of kunnen je de vraag vooraf voorbereiden voor ons?

Belangrijk te weten is dat gemeente het bevoegd gezag is qua vergunning verlening voor zonneparken. Wij toetsen als provincie aan de pov en provinciale belangen. Het weidevogel gebied is daarbij provinciaal belang waaraan getoetst moet worden door ons. Omdat de kaart uit de omgevingsvisie niet is over genomen in de verordening is de kaart niet bindend voor geschreven voor de gemeente. Dit betekent dat wij moeten toetsen en onderbouwen of weidevogel doelstellingen voor Drenthe in het geding komen via dit project. Dit betekent ook dat de gemeente niet perse gebruik hoeft te maken van de kaart in de omgevingsvisie in haar beleidskaders.

Met vriendelijke groet [REDACTED] J

Verstuurd vanaf mijn iPhone

Op 30 nov 2025 om 19:14 heeft [REDACTED] J @drenthe.nl> het volgende geschreven:

Dag allen,

De vragen worden wat 'juridischer' (POV) dus ik heb [redacted] ook even meegenomen in deze mail. En een vraag over beekdalen dus ook [redacted] in de cc!

Ik heb het idee dat een aantal van jullie al bezig zijn met deze casus qua beantwoorden van de vragen. Klopt dat?

Ik hoor graag even van wie het logisch is dat deze 'in the lead' is en wie er dan ook reageert richting [redacted] c.q (gezamenlijk) aanschuiven bij het gevraagde overleg.

Het is kort dag maar ik hoop dat het lukt om inderdaad met beide heren van Rekenkamercommissie in overleg te gaan. En misschien goed om maandag de betrokken portefeuillehouders ook even te informeren over deze casus/verzoek Rekenkamercommissie?

Alvast dank voor de reactie(s)

Gr. [redacted]

Van: [redacted]@planet.nl>

Verzonden: vrijdag 28 november 2025 20:34

Aan: [redacted]@drenthe.nl>; Thomas Gregoire <[redacted]@drenthe.nl>; [redacted]@drenthe.nl>; [redacted]@drenthe.nl>

CC: [redacted]

Onderwerp: Re: Verzoek Rekenkamer Midden-Drenthe

Besten,

Dank voor de mail(s) en acties.

Conform afspraak een nadere toelichting.

Gemeente Midden-Drenthe heeft een Maatschappelijke Tender Zonneparken 'in de markt' gezet (2de helft 2024). In mei jl. is de uitslag van de tender bekend gemaakt. Eind oktober is er in de gemeenteraad Midden-Drenthe uitgebreid over gesproken (en zijn er vele vragen gesteld). In de voorbereiding op dit debat heeft de Werkgroep Klatering (buurtschap in de buurt waarvan winnende zonnepark gerealiseerd zou moeten worden) van zich laten horen. Een van de punten die zij naar voren bracht is dat de beoogde locatie een weidevogelgebied is en 'dus' niet bedoeld om een zonnepark te realiseren. In bewonersbijeenkomsten in het voorbereidingstraject (2023) van de tender zou de gemeente ook een kaart hebben laten zien waar dit weidevogelgebied Klatering was ingetekend. Bewoners Klatering waren dus ZEER verrast dat er toch een zonnepark zou kunnen worden gerealiseerd.

Dit als achtergrond. Alle gemeentelijke stukken over dit dossier zijn te vinden op de website van de gemeente Midden-Drenthe onder de gemeenteraadsvergaderingen van 30 oktober jl. en 27 november jl. (agendapunt verschoven naar 11 december as.).

Inmiddels heeft de gemeenteraad aan de Rekenkamer Midden-Drenthe verzocht om de gang van zaken rond de maatschappelijke tender te onderzoeken. Met name om ervan te leren met het oog op ev. volgende maatschappelijke tenders. Hoofdvraag daarbij is er gehandeld volgens de 'uitgangspunten van behoorlijk bestuur'. Dit onderzoek wordt na 11 december opgestart. De Raad heeft ook gevraagd na te gaan of - ik noem het - de redenering van het college B&W voor wat betreft de status van weidevogelgebieden correct is. Onderstaand enkele citaten aan de hand waarvan de vraag van de Rekenkamer wordt toegelicht.

Op de vraag "Is het juist dat Klateringer Stukken een weidevogelgebied is?" reageert het college als volgt:

In de Omgevingsvisie Drenthe 2022 is er een weidevogelgebied bij Klatering opgenomen. Dit weidevogelgebied is niet overgenomen in het Beleidskader zonneparken in Midden-Drenthe (document te vinden bij raadsagenda 27 november 2025). Daarvoor is de begrenzing uit het Natuurbeheerplan Drenthe 2024 gebruikt. In de Provinciale Omgevingsverordening zijn geen ruimtelijke regels opgenomen voor dit weidevogelgebied.

Elders in de beantwoording van vragen geeft het college aan.

Het winnende zonnepark-project De Groenlanden ligt niet in een weidevogelgebied zoals omschreven in het gemeentelijk Beleidskader zonneparken. Hieraan is het project getoetst.

Voor een ruimtelijke ontwikkeling zijn alleen de Omgevingsvisie Drenthe en de Provinciale Omgevingsverordening relevant. Volgens de Omgevingsvisie Drenthe ligt er bij Klatering een weidevogelgebied. In de Provinciale Omgevingsverordening zijn daar echter geen ruimtelijke regels aan verbonden.

Voor de duiding van de akker- en weidevogelgebieden in het gemeentelijke Beleidskader zonneparken in Midden-Drenthe hebben we gebruik gemaakt van de begrenzing uit het Natuurbeheerplan Drenthe 2023. Het plangebied van het project De Groenlanden bevindt zich buiten de door het Natuurbeheerplan 2023 aangewezen akkervogel- en weidevogelgebieden. De provincie is hiervoor bevoegd gezag.

De vraag van de Rekenkamer Midden-Drenthe is of deze redenering van het college 'juridisch' correct is. Volgens de 'vigerende' Omgevingsvisie is Klatering een weidevogelgebied. Het Uitvoeringsplan Drentse Boerenlandvogels 2021–2025 is een uitwerking van dit onderdeel van de Omgevingsvisie. Dit uitvoeringsplan [citaat] heeft als hoofddoel een structurele verbetering van de situatie van boerenlandvogels in Drenthe. Dit gebeurt door een combinatie van maatregelen, samenwerking en monitoring. Klatering is hierin opgenomen als kansrijk weidevogelgebied. Dit heeft verder geen juridische status bij ruimtelijke plannen en is slechts bedoeld voor het verstrekken van (beheer)subsidies en vergunningen voor predatatiebeheer (aldus het college van B&W).

Kan het college B&W Midden-Drenthe 'eigenstandig' besluiten om geen acht te slaan op de status weidevogelgebied (cf. Omgevingsvisie Drenthe 2022) met het argument 'er zijn geen ruimtelijke regels' verbonden aan deze status, cq. geen juridische status bij ruimtelijke plannen.

In dezelfde lijn heeft de Rekenkamer een vraag over 'beekdalgebied'. Hebben deze gebieden een (ruimtelijke) status (in het provinciale beleid) en kan het college B&W Midden-Drenthe 'eigenstandig' besluiten om de status van het beekdal (bij Klatering) te wijzigen van gaaf naar niet-gaaf / aangetast beekdal? Zie onderstaand citaat uit de beantwoording van vragen door college Midden-Drenthe.


De concept-zonpotentiekaart is vanwege het participatieproces in het najaar van 2023 op verschillende onderdelen gewijzigd. Eén van de belangrijkste wijzigingen is de wijziging bij de beekdalen. Dit is in meerdere gebieden aangepast omdat we een onderscheid hebben gemaakt tussen gave en aangetaste beekdalen. Uit het participatieproces kwam naar voren dat er een voorkeur was voor meervoudig ruimtegebruik bij het ontwikkelen van zonneparken. Op basis van deze inbreng is de kaart gewijzigd op het punt van beekdalen en hebben ontwikkelaars mogelijkheden gezien om aan meervoudig ruimtegebruik invulling te geven.

Het college geeft ook aan dat het winnende project een participatietraject (cf. Omgevingswet) en vervolgens een Omgevingsvergunning zal moeten aanvragen (bij de gemeente Midden-Drenthe). Het college geeft daarbij ook aan dat 'de provincie nog een eigen toets in de procedure voor de omgevingsvergunning' gaat doen.

De vraag van de Rekenkamer is of u aan de Rekenkamer deze toets op hoofdlijnen kan toelichten.

Het spreekt voor zich dat de uitkomst van de maatschappelijke tender – in Midden-Drenthe – een politiek gevoelige kwestie is. De Rekenkamer zal zeer zorgvuldig (moeten) gaan rapporteren richting de gemeenteraad over haar check bij de provincie Drenthe.

Ik ga ervan uit dat de Rekenkamer de vraag voldoende heeft toegelicht. In geval er aanvullende vragen, cq. onduidelijkheden zijn hoor ik deze natuurlijk graag.

Het zou zeer plezierig zijn om over deze kwestie met u in gesprek te kunnen gaan. Het heeft de voorkeur van de Rekenkamer om de komende week (2 t/m 4 december) een overlegmoment te prikken. Namens de Rekenkamer willen ondergetekende en de voorzitter  graag aansluiten. Wij zijn op de volgende momenten beschikbaar (via Teams).

Dinsdag 2/12: 8:30 – 11:30

Woensdag 3/12: 8:30 – 13:00

Donderdag 4/12: 9:00 – 13:30

In geval volgende week niet lukt, is dinsdag 9 december een laatste optie.

Uiteraard bij voorbaat dank voor de hulp!

Met vriendelijke groet,

 lid Rekenkamer Midden-Drenthe

Op 28-11-2025 om 11:22 schreef [redacted]

Goedemorgen mijnheer [redacted],

Als ik het goed heb zijn collega's van mij ook al bezig dit uit te zoeken. @ [redacted] zou jij [redacted] verder kunnen helpen aan de antwoorden op zijn vragen? Alvast dank!

Vriendelijke groet,

[redacted]

Met vriendelijke groet,

[redacted]

Thema Ruimte & Wonen

Strateeg Ruimtelijke Ordening / Coördinator Ruimte

+31 592 [redacted]

werkdagen: maandag t/m donderdag, vrij-ochtend

www.provincie.drenthe.nl/nieuweomgevingsvisie

Westerbrink 1 | Postbus 122, 9400 AC Assen

+31 592 365555 | post@drenthe.nl

www.provincie.drenthe.nl

Volg ons op [redacted]

Dit bericht en de bijgevoegde bestanden zijn vertrouwelijk en alleen bestemd voor de geadresseerde(n). Indien u dit bericht niet in goede staat ontvangt, waarschuw dan de afzender.

Van: Thomas Gregoire <[redacted]@drenthe.nl>

Verzonden: vrijdag 28 november 2025 10:46

Aan: [redacted]@drenthe.nl; [redacted]@planet.nl

Onderwerp: Verzoek Rekenkamer Midden-Drenthe

Hi [redacted],

Vanochtend ben ik gebeld door [redacted] van Rekenkamer Midden-Drenthe met een vraag mbt de realisatie van een zonnepark in deze gemeente. Er heeft inmiddels een maatschappelijke tender plaatsgevonden waar een partij als eerste uit de bus gekomen. Er is veel gedoe ontstaan over of de locatie wel geschikt is, dat heeft te maken met de status van weidevogelgebied. [redacted] wil graag helder krijgen wat de status van dit gebied is. Documenten die hij hierbij genoemd heeft: omgevingsvisie en natuurbeheersplan van Drenthe. De gemeente concludeert dat het natuurbeheersplan dit gebied niet aanwijst als weidevogelgebied en dat het zonnepark daarom mag. Vragen die [redacted] heeft: Hoe zit het met weidevogelgebieden en de status die daaraan hangt? Mag de gemeente deze keuze maken? Wat is leidend? 11 december vergadert de raad hierover, het zou mooi zijn als er dan helderheid is hierover.

Ik heb afgesproken met [redacted] dat hij de vraag nog wat verder verduidelijkt/specificeert als reactie op deze mail.

Contact met [redacted] kunnen we hebben via:

[redacted]
[redacted]@planet.nl

Met vriendelijke groet,

Thomas Gregoire

Ruimte & Wonen

Themamanager

+31 592 [redacted]

Westerbrink 1 | Postbus 122, 9400 AC Assen

+31 592 365555 | post@drenthe.nl

www.provincie.drenthe.nl

Volg ons op [redacted]

Dit bericht en de bijgevoegde bestanden zijn vertrouwelijk en alleen bestemd voor de geadresseerde(n).
Indien u dit bericht niet in goede staat ontvangt, waarschuw dan de afzender.

Toelichting grondslagen

In dit document kunt u secties vinden die onleesbaar zijn gemaakt. Deze informatie is achterwege gelaten op basis van de Wet open overheid (Woo). De letter die hierbij is vermeld correspondeert met de bijbehorende grondslag in onderstaand overzicht.

J Art. 5.1 lid 2 sub e

Het belang van de openbaarmaking van deze informatie weegt niet op tegen het belang van de eerbiediging van de persoonlijke levenssfeer van betrokkenen

Van: "[REDACTED]"
Verzonden: woensdag 3 december 2025 11:00
Aan: "[REDACTED]"@drenthe.nl>
Onderwerp: RE: informatie zonnepark Klatering (Groenlanden)

Ja is goed, ik kan nu wel

Van: [REDACTED]"@drenthe.nl>
Verzonden: woensdag 3 december 2025 10:55
Aan: [REDACTED]"@drenthe.nl>
Onderwerp: RE: informatie zonnepark Klatering (Groenlanden)

Hallo [REDACTED],

[REDACTED] Ik kan zo wel even bellen.

Van: [REDACTED]"@drenthe.nl>
Verzonden: woensdag 3 december 2025 10:22
Aan: [REDACTED]"@drenthe.nl>
Onderwerp: RE: informatie zonnepark Klatering (Groenlanden)

Oh heel fijn. Ik was al aan het zoeken. Komen we nog heel even bij elkaar voor het gesprek?

Van: [REDACTED]"@drenthe.nl>
Verzonden: woensdag 3 december 2025 10:15
Aan: [REDACTED]"@drenthe.nl>; [REDACTED]"@drenthe.nl>
Onderwerp: informatie zonnepark Klatering (Groenlanden)

Hallo [REDACTED] en [REDACTED],

Hierbij nog wat meer informatie over zonnepark Klatering. Dit is de beantwoording van de raad naar aanleiding van het zonnepark Groenlanden bij Klatering.

 [Reactie college op maatschappelijke tender zonneparken Klatering.pdf](#)

 [12. Memo weidevogelgebied.pdf](#)

Hierbij de koppeling naar de hele map over het project [REDACTED], voor meer informatie over locatie en inrichting:  [17. 4844107-4844098 De Groenlanden](#)

Met vriendelijke groet,

[REDACTED]
Team Ruimte, Energie en Wonen
Projectregisseur hernieuwbare energie

provincie Drenthe

+31 592 [REDACTED]
werkdagen: ma,di, do, vr

Westerbrink 1 | Postbus 122, 9400 AC Assen
[+31 592 365555](tel:+31592365555) | post@drenthe.nl
www.provincie.drenthe.nl

Volg ons op     

Dit bericht en de bijgevoegde bestanden zijn vertrouwelijk en alleen bestemd voor de geadresseerde(n).
Indien u dit bericht niet in goede staat ontvangt, waarschuw dan de afzender.

Toelichting grondslagen

In dit document kunt u secties vinden die onleesbaar zijn gemaakt. Deze informatie is achterwege gelaten op basis van de Wet open overheid (Woo). De letter die hierbij is vermeld correspondeert met de bijbehorende grondslag in onderstaand overzicht.

J Art. 5.1 lid 2 sub e

Het belang van de openbaarmaking van deze informatie weegt niet op tegen het belang van de eerbiediging van de persoonlijke levenssfeer van betrokkenen

T

Valt buiten de reikwijdte van het verzoek

Dit bericht en de bijgevoegde bestanden zijn vertrouwelijk en alleen bestemd voor de geadresseerde(n).
Indien u dit bericht niet in goede staat ontvangt, waarschuw dan de afzender.

Toelichting grondslagen

In dit document kunt u secties vinden die onleesbaar zijn gemaakt. Deze informatie is achterwege gelaten op basis van de Wet open overheid (Woo). De letter die hierbij is vermeld correspondeert met de bijbehorende grondslag in onderstaand overzicht.

J Art. 5.1 lid 2 sub e

Het belang van de openbaarmaking van deze informatie weegt niet op tegen het belang van de eerbiediging van de persoonlijke levenssfeer van betrokkenen

Van: "[REDACTED]"
Verzonden: woensdag 3 december 2025 11:10
Aan: "[REDACTED]@drenthe.nl"; "[REDACTED]@drenthe.nl">
Onderwerp: RE: informatie zonnepark Klatering (Groenlanden)

Dank. Ik vroeg me nog wel even af wat de context is van dit gesprek. Het gaat dus om de rekenkamer van de gemeente die ons hierover consulteert? Vragen ze ons dan om het standpunt van het college van B en W op juistheid te checken? Is dat niet wat ongemakkelijk/ongepast?

Met vriendelijke groet,

[REDACTED]
Team Ruimte, Energie en Wonen
Jurist

provincie Drenthe

+31 592 [REDACTED]

Westerbrink 1 | Postbus 122, 9400 AC Assen
[+31 592 365555 | post@drenthe.nl](mailto:post@drenthe.nl)
www.provincie.drenthe.nl

Volg ons op     

Dit bericht en de bijgevoegde bestanden zijn vertrouwelijk en alleen bestemd voor de geadresseerde(n).
Indien u dit bericht niet in goede staat ontvangt, waarschuw dan de afzender.

Van: [REDACTED]@drenthe.nl>
Verzonden: woensdag 3 december 2025 10:15
Aan: [REDACTED]@drenthe.nl>; [REDACTED]@drenthe.nl>
Onderwerp: informatie zonnepark Klatering (Groenlanden)

Hallo [REDACTED] en [REDACTED],

Hierbij nog wat meer informatie over zonnepark Klatering. Dit is de beantwoording van de raad naar aanleiding van het zonnepark Groenlanden bij Klatering.

 [Reactie college op maatschappelijke tender zonneparken Klatering.pdf](#)
 [12. Memo weidevogelgebied.pdf](#)

Hierbij de koppeling naar de hele map over het project [REDACTED], voor meer informatie over locatie en inrichting:  [17. 4844107-4844098 De Groenlanden](#)

Met vriendelijke groet,

[REDACTED]
Team Ruimte, Energie en Wonen
Projectregisseur hernieuwbare energie

provincie Drenthe

+31 592 [REDACTED]

werkdagen: ma,di, do, vr

Westerbrink 1 | Postbus 122, 9400 AC Assen
[+31 592 365555 | post@drenthe.nl](mailto:post@drenthe.nl)
www.provincie.drenthe.nl

Volg ons op     

Dit bericht en de bijgevoegde bestanden zijn vertrouwelijk en alleen bestemd voor de geadresseerde(n).
Indien u dit bericht niet in goede staat ontvangt, waarschuw dan de afzender.

Toelichting grondslagen

In dit document kunt u secties vinden die onleesbaar zijn gemaakt. Deze informatie is achterwege gelaten op basis van de Wet open overheid (Woo). De letter die hierbij is vermeld correspondeert met de bijbehorende grondslag in onderstaand overzicht.

J Art. 5.1 lid 2 sub e

Het belang van de openbaarmaking van deze informatie weegt niet op tegen het belang van de eerbiediging van de persoonlijke levenssfeer van betrokkenen

Van: "[REDACTED]"
Verzonden: maandag 8 december 2025 10:23
Aan: "[REDACTED]@drenthe.nl">
Cc: "[REDACTED]@drenthe.nl">
Onderwerp: FW: Brief rekenkamer status weidevogelgebied
Bijlage(n): Brief rekenkamer beantwoording status weidevogelgebied.pdf

Hallo [REDACTED] en [REDACTED],

Ik kreeg deze mail met het verzoek deze naar jullie (of eigenlijk [REDACTED] door te sturen.
Ik zie verder geen vraag, beschouw het daarom als ter informatie.

Ajuus [REDACTED]

Van: [REDACTED]@middendrenthe.nl>
Verzonden: vrijdag 5 december 2025 12:43
Aan: [REDACTED]@drenthe.nl>; [REDACTED]@drenthe.nl>
CC: rekenkamer <rekenkamer@middendrenthe.nl>
Onderwerp: FW: Brief rekenkamer status weidevogelgebied

Dag [REDACTED] en [REDACTED],

Op verzoek van [REDACTED] van de rekenkamer Midden-Drenthe stuur ik jullie bijgaande mail door. Met daarbij het verzoek om deze door te sturen naar [REDACTED]. Zijn mailadres is niet bekend bij de rekenkamer.

Voor de volledigheid vinden jullie hierbij ook de link naar de opiniërende bespreking die de raad aanstaande donderdag gaat houden over de Tender zonneparken Klatering. De brief van de rekenkamer is onderdeel van de stukken (bijlage 17). [Agenda middendrenthe - Gemeenteraad donderdag 11 december 2025 19:30 - 23:00 - iBabs Publiekspportaal](#)

Met vriendelijke groet,

[REDACTED]
secretaris Rekenkamer Midden-Drenthe
(0593) [REDACTED] of (06) [REDACTED]
werkdagen: maandag – dinsdag – woensdag – donderdag

Van: [REDACTED]@middendrenthe.nl>
Verzonden: vrijdag 5 december 2025 11:01
Aan: [...]
Onderwerp: Brief rekenkamer status weidevogelgebied [...]

Beste raads- en commissieleden,

In de bijlage vinden jullie een brief van de rekenkamer waarin zij de vraag over de status van het weidevogelgebied beantwoordt. Deze brief is ook toegevoegd aan de stukken van de opiniërende bespreking van de Tender zonneparken Klatering van aanstaande donderdag 11 december 2025 (bijlage 17), zodat ook inwoners of andere belangstellenden hiervan kennis kunnen nemen.

[...]

Met vriendelijke groet,

Namens de rekenkamer Midden-Drenthe,



[REDACTED]
secretaris Rekenkamer Midden-Drenthe
(0593) [REDACTED] of (06) [REDACTED]
werkdagen: maandag – dinsdag – woensdag – donderdag

REKENKAMER

Aan raads- en commissieleden van de
gemeente Midden-Drenthe

Rekenkamer gemeente Midden-Drenthe

Postadres Postbus 24, 9410 AA Beilen
Telefoon (0593) 53 92 90
Internet raad.middendrenthe.nl
E-mail rekenkamer@middendrenthe.nl

Datum: 4 december 2025
Behandeld door:  
Zaaknummer:
Onderwerp: Beantwoording status weidevogelgebied

Bijlagen: onderzoeksmethode en
wetsartikelen

Geachte raads- en commissieleden,

Op verzoek van haar begeleidingscommissie en met medeweten van beide oppositiepartijen, heeft de rekenkamer Midden-Drenthe een brief opgesteld, waarin vragen worden beantwoord over de status van Klateringer Stukken.

Weidevogelgebied

De gemeenteraad van Midden-Drenthe heeft de rekenkamer verzocht om op 11 december 2025 antwoord te geven op de vraag wat de status is van het gebied de Klateringer Stukken. Dit gebied zou volgens het gebiedsontwikkeling De Groenlanden kunnen worden benut voor de realisatie van een zonnepark. Een groep omwonenden, hierna de Werkgroep, is hierover verbijsterd, onder meer omdat zij beschikt over een kaart waarop dit gebied met rood is aangegeven als zijnde een weidevogelgebied.

Het korte antwoord is: **het is weidevogelgebied, maar deze 'status' biedt geen bescherming.**

Dat betekent echter niet dat zomaar automatisch alles mag. De kaart waar de Werkgroep op wijst, heeft wel degelijk betekenis. We leggen dat hieronder uit.

De Omgevingswet, bedoeld om het voor burgers eenvoudiger te maken, heeft dit soort vragen meer complex gemaakt.

Het gebied is volgens de Omgevingsvisie Drenthe 2022 van de provincie een weidevogelgebied. Dit is echter beleid en geen verordening. Beleid moet worden gezien als een document dat aangeeft wat een provincie van belang vindt, maar het heeft geen *directe* juridische betekenis. Om het ingewikkeld te maken, heeft beleid wel een *indirecte* juridische betekenis. Als het beleid van de provincie is dat een gebied een weidevogelgebied is, zegt de provincie eigenlijk dat ze een belang heeft. De betekenis is dat als een gemeente in dat gebied een ontwikkeling wil toestaan die strijdig is met dat belang, de gemeente moet motiveren waarom ze dat toch wil toestaan.

Kort gezegd: **De gemeente heeft wel een motiveringsplicht.**



De motiveringsplicht ontstaat door art. 2.2 lid 1 van de Omgevingswet. Dit is een vrij nieuwe verplichting en het moet zich nog juridisch door ontwikkelen wat dit precies betekent. Op dit moment is in ieder geval duidelijk dat het niet betekent dat er niets kan dat het belang van de weidevogels schaadt. Het betekent wel dat de gemeente op dit punt in overleg moet met de provincie en in dat overleg het gemeentelijk belang moet afwegen tegen de andere (provinciale) belangen die er in dat gebied gelden. Deze motivering kan door belanghebbenden, bijvoorbeeld de omwonenden die zicht hebben over het gebied, via de bezwaar- en beroepsprocedure tot aan de hoogste rechter (Raad van State) worden aangevochten. De rechter zal daarbij de begrijpelijkheid van de motivering toetsen. Als de provincie vindt dat echt niets anders kan dan dat er weidevogels in het gebied zijn, dan moet de provincie dat in een verordening vastleggen. Dat is niet gebeurd. Een verordening kan daadwerkelijk het gebied beschermen. Het gebied zou ook kunnen zijn aangewezen als Natura 2000 gebied of als onderdeel van het Natuurnetwerk Nederland (NNN) of onderhavig zijn aan een andere natuurbeschermingsmaatregel. Dat is allemaal niet gebeurd. Hiermee is de vraag beantwoord.

Ten overvloede merken we nog op dat de provincie voordat de aanvraag voor de omgevingsvergunning (cf. de BOPA-procedure) bij de gemeente binnenkomt al in zogenaamd vooroverleg gaat met de gemeente Midden-Drenthe. In dat overleg worden alle belangen die de provincie in het gebied heeft vastgesteld op tafel gelegd en besproken. Zo weet de gemeente in een vroeg stadium of het zin heeft om een omgevingsvergunning te verlenen en waar ze een goede motivering voor nodig heeft. In geval de gemeente onvoldoende rekening houdt met de provinciale belangen kan de provincie adviseren de vergunning te weigeren. Is dit laatste het geval dan zijn gemeente en provincie in het vooroverleg niet op een lijn gekomen.

Samengevat:

- Klateringer Stukken is een weidevogelgebied, maar deze 'status' biedt geen bescherming.
- De gemeente moet wel het belang van de provincie in het weidevogelgebied afwegen tegen andere voor het gebied geldende belangen.
- De initiatiefnemers zonnepark Groenlanden moeten voorafgaand aan de vergunningsaanvraag een participatietraject beginnen. Dit is echter niet meer dan een inspanningsverplichting. De ontwikkelaars behoeven geen instemming van de omwonenden, maar zijn wel afhankelijk van het verlenen door de gemeente van een omgevingsvergunning.

Met vriendelijke groet,
namens de Rekenkamer Midden-Drenthe,



 voorzitter  14 

Bijlage:

Onderzoeksmethode

Dit is een verkennend onderzoek. Het is uitgevoerd door de rekenkamer Midden-Drenthe. Om antwoord te krijgen op de verschillende vragen heeft de rekenkamer contact opgenomen met de provincie Drenthe en met de Rijksuniversiteit Groningen. De eerste kon ons informeren wat de status was en de tweede waar we tijdens het interview met de provincie op moesten letten.

Wetsartikelen

Omgevingswet artikel 2.2. lid 1

Het bestuursorgaan houdt bij de uitoefening van zijn taken en bevoegdheden op grond van deze wet rekening met de taken en bevoegdheden van andere bestuursorganen en stemt zo nodig met deze andere bestuursorganen af.

Algemene wet bestuursrecht artikel 3.2

Bij de voorbereiding van een besluit vergaart het bestuursorgaan de nodige kennis omtrent de relevante feiten en de af te wegen belangen.

Toelichting grondslagen

In dit document kunt u secties vinden die onleesbaar zijn gemaakt. Deze informatie is achterwege gelaten op basis van de Wet open overheid (Woo). De letter die hierbij is vermeld correspondeert met de bijbehorende grondslag in onderstaand overzicht.

J Art. 5.1 lid 2 sub e

Het belang van de openbaarmaking van deze informatie weegt niet op tegen het belang van de eerbiediging van de persoonlijke levenssfeer van betrokkenen

Toelichting rollen

In dit document kunt u secties vinden die onleesbaar zijn gemaakt. Bij deze vlakken is in sommige gevallen ingevuld welke rol wordt vervuld door het betreffende gegeven. Het cijfer dat hierbij is vermeld correspondeert met de bijbehorende rol in onderstaand overzicht.

14 Handtekening

Van: [redacted]@drentsekei.nl>

Verzonden: maandag 8 december 2025 11:55

Aan: [redacted]@drenthe.nl>; [redacted]@drenthe.nl>

CC: [redacted]@energiesamen.nu>; [redacted]@drentsekei.nl>; [redacted]@drentsekei.nl

Onderwerp: Kansen voor coöperatieve grootschalige opwek in Drenthe

Goedemorgen [redacted] en [redacted],

Op dit moment liggen er kansen voor grootschalige opwek in:

- Midden Drenthe: Energiecoöperatie Midden Drenthe (koepel van 8 coöperaties) staat op het punt om bij twee of drie projecten in te stappen (zonnepark van 33 ha met een waterberging ten oosten van Beilen in het beekdal tussen Klatering en de N381 door Horizon NL.

Groeten,

[redacted]

Toelichting grondslagen

In dit document kunt u secties vinden die onleesbaar zijn gemaakt. Deze informatie is achterwege gelaten op basis van de Wet open overheid (Woo). De letter die hierbij is vermeld correspondeert met de bijbehorende grondslag in onderstaand overzicht.

J Art. 5.1 lid 2 sub e

Het belang van de openbaarmaking van deze informatie weegt niet op tegen het belang van de eerbiediging van de persoonlijke levenssfeer van betrokkenen

T

Valt buiten de reikwijdte van het verzoek

Van: [redacted]
Aan: [redacted]
Onderwerp: Re: vraag kaart weidevogels
Datum: maandag 8 december 2025 17:33:17
Bijlagen: [image001.png](#)
[image002.png](#)
[image003.png](#)
[image004.png](#)
[image005.png](#)
[image006.png](#)
[image137059.png](#)
[image849686.png](#)
[image697266.png](#)
[image117214.png](#)
[image732337.png](#)
[image600716.png](#)

Hallo, excuses ik meende dat jullie vraag al beantwoord was in een telefonisch gesprek. Ik kan de redenering in jouw mail niet helemaal onderschrijven. Ik kan je wel vertellen hoe het vervolg proces eruitziet. Over dit initiatief (en de twee andere projecten voor zonneparken in de gemeente Midden Drenthe) gaat nog vooroverleg plaats vinden tussen provincie en de gemeente. Daarbij worden ook de provinciale belangen besproken, zoals de weidevogels. Is dit gebied van cruciaal belang voor de weidevogel doelstellingen in Drenthe en kan dit voldoende onderbouwd worden is dan bv een vraag die beantwoord moet worden. Dit gesprek moet i.i.g. voor de vergunning aanvraag plaats vinden. Daarnaast heeft de provincie een toetsende rol bij de vergunning.

Met vriendelijke groet [redacted]
Verstuurd vanaf mijn iPhone

Met vriendelijke groet,

[redacted]
Team Ruimte, Energie en Wonen
Projectregisseur hernieuwbare energie

+31 592 [redacted]
werkdagen: ma, di, do, vr

Westerbrink 1 | Postbus 122, 9400 AC Assen
+31 592 365555 | post@drenthe.nl
www.provincie.drenthe.nl

Volg ons op [?](#) [?](#) [?](#) [?](#)

Dit bericht en de bijgevoegde bestanden zijn vertrouwelijk en alleen bestemd voor de geadresseerde(n).
Indien u dit bericht niet in goede staat ontvangt, waarschuw dan de afzender.

Op 8 dec 2025 om 13:13 heeft Buurt Klatering <klateringbeilen@gmail.com> het volgende geschreven:

Beste [redacted],

Op onze mail van 19 november mochten wij nog steeds geen antwoord van je ontvangen. Zou je dat per ommegaande alsnog willen doen?

Bedankt alvast.

Met vriendelijke groet,

[redacted]

Op wo 19 nov 2025 om 11:09 schreef Buurt Klatering <klateringbeilen@gmail.com>:

Beste [redacted],

Hartelijk dank voor je bevestiging dat de Klateringer Stukken volgens de Omgevingsvisie een weidevogelgebied is.

Je geeft aan dat de gemeente Midden-Drenthe het leefgebied voor de weidevogels uit de Omgevingsvisie van de Provincie niet 1 op 1 hoeft over te nemen in haar beleid. Dat klopt. Alleen heeft de gemeente dat al overgenomen in haar beleidskader voor de maatschappelijke tender voor zonneparken, dat is vastgesteld door de Raad op 4 juli 2024, door te bepalen dat zonneparken in weidevogelgebieden zijn uitgesloten in Midden-Drenthe.

Ik begrijp daarom niet welk traject dan nog door de provincie zou moeten worden doorlopen, omdat het beleidskader van de gemeente immers een zonnepark in weidevogelgebied uitsluit en vergunningverlening niet aan de orde mag zijn.

Graag zie ik uw reactie hierop tegemoet.

Met vriendelijke groet,

[redacted]

Op di 18 nov 2025 om 15:23 schreef [redacted] <[\[redacted\]@drenthe.nl](mailto:[redacted]@drenthe.nl)>:

Hallo [redacted],

Via collega's is uw vraag over de weidevogelkaart bij mij terecht gekomen.

Het kaartje ([Omgevingsvisie 2018 - Leefgebied weidevogels - Overzicht](#)) is de juiste kaart. Dit is voor de omgevingsvisie van 2018 opgesteld en overgenomen in de omgevingsvisie van 2022.


Let op deze kaart is niet door vertaald naar de omgevingsverordening.

Dit betekent dat de gemeente dit niet 1 op 1 hoeft over te nemen in haar beleidskader en omwonenden geen beroep kunnen doen op deze kaart indien er bv een vergunning verleend wordt. Wel moet in het kader van de vergunningverlening m.b.t. een zonnepark vooroverleg plaats vinden met de provincie. De provincie moet dit belang wel in dat traject wel meewegen (samen met andere belangen benoemd in

de omgevingsvisie en verordening) bij de advisering over de plannen en de toetsing van de vergunning. De provincie zal toetsen welke impact het zonnepark zal hebben op haar doelstellingen voor weidevogels. Concreet betekent dit dat de provincie moet aantonen waarom het weidevogelgebied bij Klatering onmisbaar is voor het behalen van haar weidevogeldoelstellingen en waarom deze doelen niet op een andere locatie kunnen worden gerealiseerd.

Dit traject moet nog doorlopen worden met de gemeente.

Met vriendelijke groet,


Team Ruimte, Energie en Wonen
Projectregisseur hernieuwbare energie

[<image001.png>](#)

+31 592 
werkdagen: ma, di, do, vr

Westerbrink 1 | Postbus 122, 9400 AC Assen
[+31 592 365555](tel:+31592365555) | post@drenthe.nl
www.provincie.drenthe.nl

Volg ons op [<image002.png>](#) [<image003.png>](#) [<image004.png>](#) [<image005.png>](#) [<image006.png>](#)

Dit bericht en de bijgevoegde bestanden zijn vertrouwelijk en alleen bestemd voor de geadresseerde(n).
Indien u dit bericht niet in goede staat ontvangt, waarschuw dan de afzender.

Toelichting grondslagen

In dit document kunt u secties vinden die onleesbaar zijn gemaakt. Deze informatie is achterwege gelaten op basis van de Wet open overheid (Woo). De letter die hierbij is vermeld correspondeert met de bijbehorende grondslag in onderstaand overzicht.

J Art. 5.1 lid 2 sub e

Het belang van de openbaarmaking van deze informatie weegt niet op tegen het belang van de eerbiediging van de persoonlijke levenssfeer van betrokkenen

Van: "[REDACTED]"
Verzonden: dinsdag 9 december 2025 10:46
Aan: [REDACTED]@middendrenthe.nl>
Onderwerp: FW: Brief aan gemeente Midden-Drenthe over de RES-opgave voor zon op land
Bijlage(n): 50-4.15-2025001754 BW M-D - Zonnepark Klatering.pdf

Ter info alvast de digitale versie van de brief. Deze gaat vandaag de deur uit namens GS.

Met vriendelijke groet,

[REDACTED]
Team Ruimte, Energie en Wonen
Projectregisseur hernieuwbare energie

provincie Drenthe

+31 592 [REDACTED]
werkdagen: ma,di, do, vr

Westerbrink 1 | Postbus 122, 9400 AC Assen
+31 592 365555 | post@drenthe.nl
www.provincie.drenthe.nl

Volg ons op     

Dit bericht en de bijgevoegde bestanden zijn vertrouwelijk en alleen bestemd voor de geadresseerde(n).
Indien u dit bericht niet in goede staat ontvangt, waarschuw dan de afzender.

Van: [REDACTED]@drenthe.nl>
Verzonden: dinsdag 9 december 2025 10:27
Aan: [REDACTED]@drenthe.nl>
Onderwerp: Brief aan gemeente Midden-Drenthe over de RES-opgave voor zon op land

Hallo [REDACTED],

Het college heeft conform beslist op bovengenoemde nota.
Hierbij een scan van de uitgaande brief.

Met vriendelijke groet,

[REDACTED]
Bestuur, Public Affairs & Juridische zaken
Realisator/ondersteuner

provincie Drenthe

+31 592 [REDACTED]
werkdagen: maandag tot en met vrijdag



Westerbrink 1 | Postbus 122, 9400 AC Assen
+31 592 365555 | post@drenthe.nl
www.provincie.drenthe.nl

Volg ons op     

Dit bericht en de bijgevoegde bestanden zijn vertrouwelijk en alleen bestemd voor de geadresseerde(n).
Indien u dit bericht niet in goede staat ontvangt, waarschuw dan de afzender.

Aan:
het college van Burgemeester en
Wethouders van Midden Drenthe
t.a.v. de heer J. Schipper, wethouder
Raadhuisplein 1
9411 NB BEILEN



Assen, 9 december 2025
Ons kenmerk 50/4.15/2025001754
Behandeld door  (0592) 
Onderwerp: Zonnepark Klatering

Geachte heer Schipper,

In deze brief geven wij u een procesbeschrijving van de uitwerking van de voorkeursvolgorde zon in Drenthe en de gesprekken die er tussen gemeente Midden-Drenthe en de provincie Drenthe over dit thema zijn gevoerd.

In 2023 is in een bestuursakkoord voorkeursvolgorde zon gesloten tussen Rijk, netbeheerders, provincies en gemeenten. Het Rijk wil dat er terughoudend wordt omgegaan met zonneparken op landbouw- en natuurground, geeft strikte voorwaarden voor meervoudig ruimtegebruik indien dit wel gebeurt en biedt daarbij ruimte voor het behalen van de gemaakte Regionale Energie Strategie doelstellingen voor zon op land (RES). Provincies zouden de afspraken bestuderen en waar nodig de Provinciale verordening aanpassen. In Drenthe is dit in overleg gebeurd met gemeenten, waaronder gemeente Midden-Drenthe. Zowel ambtelijk als bestuurlijk is verkend wat de voorkeursvolgorde toevoegt aan de al bestaande voorwaarden zoals geformuleerd in de provinciale omgevingsverordening en hoe het akkoord het beste toegepast kan worden in onze bestaande regels voor zonneparken. Daarbij is vanuit de provincie Drenthe met de gemeente Midden-Drenthe ook besproken of het gewenst is om gebruik te maken van de ruimte die het bestuursakkoord biedt voor al gemaakte RES-afspraken en hoe dit opgenomen kan worden in de verordening.

De provincie Drenthe heeft uiteindelijk geconcludeerd dat de bestaande Provinciale Omgevingsverordening (POV) voldoende waarborgen biedt om zorgvuldig met het landschap en ook terughoudend met landbouwgrond om te gaan. In de POV is onder meer een maximering opgenomen voor het aantal hectares aan zonnepark per gemeente, gebaseerd op de gemaakte RES-afspraken. Daarnaast wordt er gestuurd op meervoudig ruimtegebruik. Tot slot mogen zonneparken alleen tijdelijk vergund worden volgens de POV. Er werd daarom geen aanleiding gezien om de POV verder te wijzigen. De door de gemeente verleende vergunningen voor zonneparken in Midden-Drenthe worden door de provincie getoetst aan de voorwaarden in de POV en provinciale ruimtelijke belangen. Waarbij wij constateren dat er binnen de in de POV gestelde maximale hectares voor zon op land nog ruimte is in Midden-Drenthe.



Wij hopen u hiermee van voldoende informatie te hebben voorzien.

Hoogachtend,

Gedeputeerde Staten van Drenthe,



14 J

, wnd. voorzitter



14 J

, secretaris

Toelichting grondslagen

In dit document kunt u secties vinden die onleesbaar zijn gemaakt. Deze informatie is achterwege gelaten op basis van de Wet open overheid (Woo). De letter die hierbij is vermeld correspondeert met de bijbehorende grondslag in onderstaand overzicht.

J Art. 5.1 lid 2 sub e

Het belang van de openbaarmaking van deze informatie weegt niet op tegen het belang van de eerbiediging van de persoonlijke levenssfeer van betrokkenen

Toelichting rollen

In dit document kunt u secties vinden die onleesbaar zijn gemaakt. Bij deze vlakken is in sommige gevallen ingevuld welke rol wordt vervuld door het betreffende gegeven. Het cijfer dat hierbij is vermeld correspondeert met de bijbehorende rol in onderstaand overzicht.

14 Handtekening

Van: "[redacted]@middendrenthe.nl">
Verzonden: dinsdag 9 december 2025 12:07
Aan: "[redacted]@middendrenthe.nl"; "[redacted]@drenthe.nl"; "[redacted]@middendrenthe.nl">
Onderwerp: RE: 08-12-2025 Technische vragen PvdA Klatering

Hoi [redacted],

Ik vind de beantwoording prima zo, heb verder geen aanvullingen.

Met vriendelijke groet,

[redacted]
Bestuursadviseur
Tel. 05 [redacted]/06- [redacted]
Werkdagen: maandag t/m vrijdag

Gemeente Midden-Drenthe

Bezoekadres: Raadhuisplein 1, 9411 NB Beilen
Postadres: Postbus 24, 9410 AA Beilen
www.middendrenthe.nl



Van: [redacted]@middendrenthe.nl>
Verzonden: dinsdag 9 december 2025 11:56
Aan: [redacted]@drenthe.nl; [redacted]@middendrenthe.nl; [redacted]
<[redacted]@middendrenthe.nl>
Onderwerp: RE: 08-12-2025 Technische vragen PvdA Klatering

Hierbij de aangepaste versie.

Ik denk dat het er nu goed in staat.

Groeten, [redacted]

Van: [redacted]@drenthe.nl>
Verzonden: maandag 8 december 2025 17:46
Aan: [redacted]@middendrenthe.nl>
CC: [redacted]@middendrenthe.nl; [redacted]@middendrenthe.nl>
Onderwerp: Re: 08-12-2025 Technische vragen PvdA Klatering

Hey [redacted],

Wat betreft vraag 1) uit de bijlage : je stelt dat we moeten toetsen of het de weidevogels schaadt. Dat klopt niet helemaal. We moeten toetsen of het de weidevogel doelstellingen in Drenthe schaadt. Onderliggende vraag is dus of dit gebied bij Klatering cruciaal is voor het behalen van de weidevogel doelstellingen en of dat onderbouwd kan worden.

Kun je hier wat mee?

Verstuurd vanaf mijn iPhone

Met vriendelijke groet,

[redacted]
Team Ruimte, Energie en Wonen
Projectregisseur hernieuwbare energie

+31 592 [redacted]

werkdagen: ma,di, do, vr

Westerbrink 1 | Postbus 122, 9400 AC Assen

+31 592 365555 | post@drenthe.nl

www.provincie.drenthe.nl

Volg ons op     

Dit bericht en de bijgevoegde bestanden zijn vertrouwelijk en alleen bestemd voor de geadresseerde(n).
Indien u dit bericht niet in goede staat ontvangt, waarschuw dan de afzender.

Op 8 dec 2025 om 13:59 heeft [redacted] [@middendrenthe.nl](mailto:[redacted]@middendrenthe.nl)> het volgende geschreven:

□

Hey allen,

Ik heb vanmorgen nog twee raadvragen ontvangen. Willen jullie meelesen?

Ze vragen zich af waar de provincie aan toetst. Tja, dat is wel een beetje vaag, maar misschien kan [redacted] nog helpen met de beantwoording.

Groeten, [redacted]

<08-12-2025 Technische vragen PvdA Klatering.docx>

Toelichting grondslagen

In dit document kunt u secties vinden die onleesbaar zijn gemaakt. Deze informatie is achterwege gelaten op basis van de Wet open overheid (Woo). De letter die hierbij is vermeld correspondeert met de bijbehorende grondslag in onderstaand overzicht.


J Art. 5.1 lid 2 sub e

Het belang van de openbaarmaking van deze informatie weegt niet op tegen het belang van de eerbiediging van de persoonlijke levenssfeer van betrokkenen

2025 Relatiebeheer Midden-Drenthe – Provincie



Agenda 10 december 2025






5. Tot slot

Een nieuwe reeks overleggen voor 2026 wordt ingepland, op woensdagen een uurtje digitaal met [redacted], [redacted] (zo lang zij nog bij MD is) en [redacted]. Daarnaast voorstel om 3 á 4 keer per jaar een moment te prikken voor een werkbezoek aan een project/thema in Midden-Drenthe


Fijne feestdagen gewenst

Agenda 16 september 2025







Verslag 17 juli 2025





Verslag 20 mei 2025



 Tender zonneparken, keuzes in ingediende plannen gemaakt.

Verslag 27 maart 2025





T

Agenda 30 januari 2025



T

Toelichting grondslagen

In dit document kunt u secties vinden die onleesbaar zijn gemaakt. Deze informatie is achterwege gelaten op basis van de Wet open overheid (Woo). De letter die hierbij is vermeld correspondeert met de bijbehorende grondslag in onderstaand overzicht.

J Art. 5.1 lid 2 sub e

Het belang van de openbaarmaking van deze informatie weegt niet op tegen het belang van de eerbiediging van de persoonlijke levenssfeer van betrokkenen

T

Valt buiten de reikwijdte van het verzoek

Van: "[REDACTED]"
Verzonden: woensdag 10 december 2025 16:37
Aan: "Buurt Klatering" <klateringbeilen@gmail.com>
Onderwerp: RE: Weidevogelgebied Klatering

Hallo [REDACTED],

Mijn reactie stem ik af met onze weidevogeldeskundige.

Ik weet niet exact wat ik aan de telefoon heb gezegd over de predatievergunning. Dat het niet afgegeven mag worden is te kort door de bocht gezegd. Excuses als ik die indruk heb gewekt.

Met vriendelijke groet [REDACTED]

Met vriendelijke groet,

[REDACTED]
Team Ruimte, Energie en Wonen
Projectregisseur hernieuwbare energie

provincie Drenthe

+31 592 [REDACTED]
werkdagen: ma,di, do, vr

Westerbrink 1 | Postbus 122, 9400 AC Assen
+31 592 365555 | post@drenthe.nl
www.provincie.drenthe.nl

Volg ons op     

Dit bericht en de bijgevoegde bestanden zijn vertrouwelijk en alleen bestemd voor de geadresseerde(n).
Indien u dit bericht niet in goede staat ontvangt, waarschuw dan de afzender.

Van: Buurt Klatering <klateringbeilen@gmail.com>
Verzonden: woensdag 10 december 2025 16:21
Aan: [REDACTED]@drenthe.nl>
Onderwerp: Weidevogelgebied Klatering

Beste [REDACTED],

Naar aanleiding van je Iphone-bericht hebben wij gisteren als werkgroep nog even bij elkaar gezeten. Wij begrijpen eerlijk gezegd niet waarom jij je met het weidevogelgebied in Klatering bezig houdt, want je blijkt niet de weidevogeldeskundige te zijn maar projectregisseur hernieuwbare energie. Je gaf ons aan dat je het dossier over het weidevogelgebied naar je toe hebt getrokken, terwijl je dus niet de persoon bent die over de weidevogelgebieden in de provincie gaat. Kan je dat toelichten?

Ook liet je ons telefonisch weten dat de predatievergunning door de provincie niet afgegeven had mogen worden voor het weidevogelgebied in Klatering. Graag toelichting van dat standpunt en hoe je daar bij komt.

We zien je spoedige reactie graag tegemoet.

Met vriendelijke groet,

[REDACTED]

Toelichting grondslagen

In dit document kunt u secties vinden die onleesbaar zijn gemaakt. Deze informatie is achterwege gelaten op basis van de Wet open overheid (Woo). De letter die hierbij is vermeld correspondeert met de bijbehorende grondslag in onderstaand overzicht.

J Art. 5.1 lid 2 sub e

Het belang van de openbaarmaking van deze informatie weegt niet op tegen het belang van de eerbiediging van de persoonlijke levenssfeer van betrokkenen

Van: "[REDACTED]"
Verzonden: dinsdag 16 december 2025 17:29
Aan: "[REDACTED]"@drenthe.nl>
Onderwerp: RE: moties Klatering

Hey [REDACTED],

Wij weten ook niet zo goed wat dit betekent. Dat gaan we de komende tijd uitzoeken.

Het onderzoek van de rekenkamer heeft ook betrekking tot de beschuldigingen van belangenverstrengeling door mij, collega's en commissieleden. Vandaar ook de motie voor het 'on hold' zetten van de maatschappelijke tender. De rekenkamer heeft zelf ook gereageerd op de vergadering met een brief aan de raad en zal ook gaan onderzoeken of het genomen besluit van de raad rechtmatig is.

Zullen we woensdag of donderdag even bellen over het vooroverleg?

Groeten, [REDACTED]

Van: [REDACTED]"@drenthe.nl>
Verzonden: dinsdag 16 december 2025 16:44
Aan: [REDACTED]"@middendrenthe.nl>
Onderwerp: RE: moties Klatering

Hallo [REDACTED],

Ik heb bij de tweede schorsing mijn bed op gezocht en toen de rest s ochtends bij het ontbijt teruggekeken. Jammer dat de motie het wel gehaald heeft. Wat betekent dit nu? De gemeenteraad had het kader waarop dit park is geselecteerd wel aangenomen. Kun je nu als raad de uitslag van de tender eigenhandig wijzigen zonder dat ze nu die rol hadden en zonder dat er inhoudelijk verder getoetst is? Ik kan me voorstellen dat de ontwikkelaar het hier niet helemaal mee eens is.

En ik dacht dat rekenkamer onderzoek nu eerst niet doorging. Maar dit wordt nog steeds uitgevoerd? Inclusief Klatering en de vragen die daar speelden of exclusief Klatering?

Dit heeft dus ook gevolgen voor de andere geselecteerde zonneparken begrijp ik. Moeten we het vooroverleg dan eerst even on hold zetten? Wanneer denkt de rekenkamer haar onderzoek gereed te hebben?

Met vriendelijke groet,

[REDACTED]

Met vriendelijke groet,

[REDACTED]

Team Ruimte, Energie en Wonen
Projectregisseur hernieuwbare energie

provincie Drenthe

+31 592 [REDACTED]
werkdagen: ma,di, do, vr

Westerbrink 1 | Postbus 122, 9400 AC Assen
[+31 592 365555](tel:+31592365555) | post@drenthe.nl
www.provincie.drenthe.nl

Volg ons op     

Dit bericht en de bijgevoegde bestanden zijn vertrouwelijk en alleen bestemd voor de geadresseerde(n).
Indien u dit bericht niet in goede staat ontvangt, waarschuw dan de afzender.

Van: [REDACTED]"@middendrenthe.nl>
Verzonden: dinsdag 16 december 2025 14:04
Aan: [REDACTED]"@drenthe.nl>
Onderwerp: FW: moties Klatering

Hey [redacted],

Hierbij de aangenomen moties van afgelopen donderdag. Heb je tot het laatst nog gekeken?

Groeten, [redacted]

Van: [redacted]@middendrenthe.nl>

Verzonden: dinsdag 16 december 2025 11:02

Aan: [redacted]@middendrenthe.nl>

Onderwerp: FW: moties Klatering

tekst van de moties, met dank aan [redacted]

Met vriendelijke groet,

[redacted]

Dorpscontactambtenaar Midden-Drenthe

(0593) [redacted]

Werkdagen: ma t/m do



[Website](#) | [Facebook](#) | [LinkedIn](#) | [X](#) | [Instagram](#)

Van: [redacted]@middendrenthe.nl>

Verzonden: dinsdag 16 december 2025 10:59

Aan: [redacted]@middendrenthe.nl>

Onderwerp: FW: moties Klatering

Onderwerp: moties Klatering

Beste raads- en commissieleden,

De fracties Gemeentebelangen, MiddenDrenthe Nu, VVD en GL dienen twee moties in. Zie bijlage. NB het zijn twee moties in één bestand.

Hartelijke groet,

[redacted]

Toelichting grondslagen

In dit document kunt u secties vinden die onleesbaar zijn gemaakt. Deze informatie is achterwege gelaten op basis van de Wet open overheid (Woo). De letter die hierbij is vermeld correspondeert met de bijbehorende grondslag in onderstaand overzicht.

J Art. 5.1 lid 2 sub e

Het belang van de openbaarmaking van deze informatie weegt niet op tegen het belang van de eerbiediging van de persoonlijke levenssfeer van betrokkenen

T

Valt buiten de reikwijdte van het verzoek