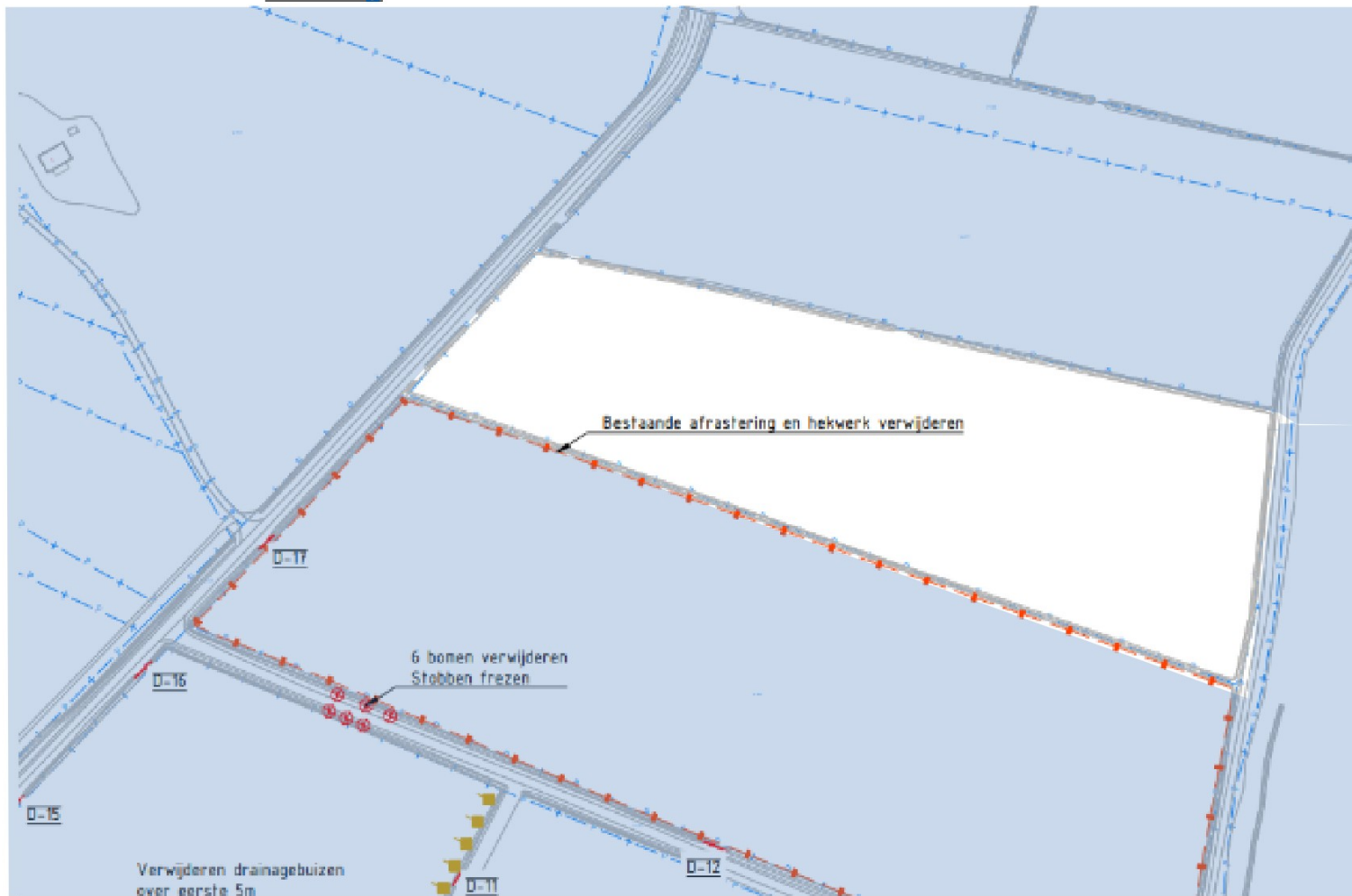


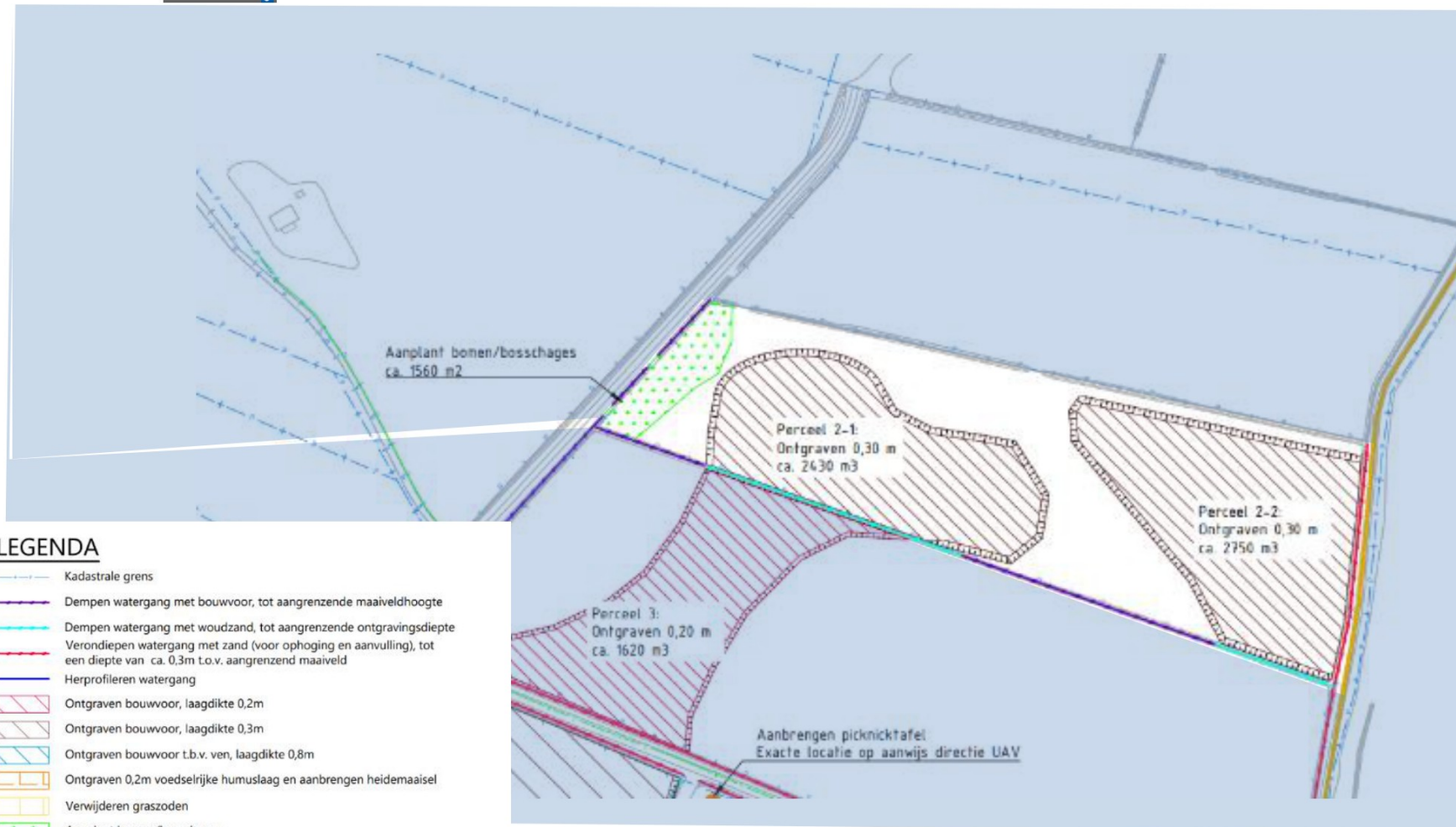
Bijlage Uitvoeringsovereenkomst

Opruimwerkzaamheden (perceel W2128), uitsnede uit kaart 146844-4004-DEF-Opruimwerkzaamheden



LEGENDA

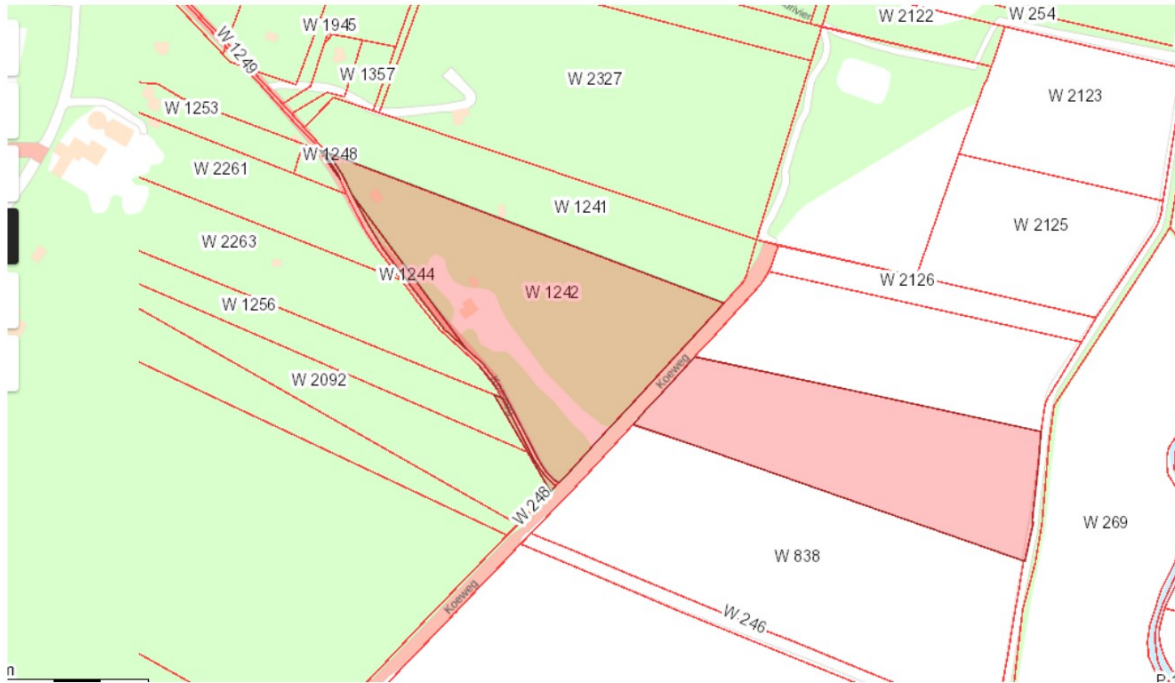
- Verwijderen bomen en bosstroken
- Verwijderen (dam+)duiker
- Verwijderen stuw
- Verwijderen drainagebuizen
- Indicatieve ligging drainagebuizen
- Verwijderen afrastering
- Kadastrale grens
- Verwijderen boom



LEGENDA

-  Kadastrale grens
-  Dempen watergang met bouwvoor, tot aangrenzende maaiveldhoogte
-  Dempen watergang met woudzand, tot aangrenzende ontgravingsdiepte
-  Verondiepen watergang met zand (voor ophoging en aanvulling), tot een diepte van ca. 0,3m t.o.v. aangrenzend maaiveld
-  Herprofileren watergang
-  Ontgraven bouwvoor, laagdikte 0,2m
-  Ontgraven bouwvoor, laagdikte 0,3m
-  Ontgraven bouwvoor t.b.v. ven, laagdikte 0,8m
-  Ontgraven 0,2m voedselrijke humuslaag en aanbrengen heidemaaisel
-  Verwijderen graszoden
-  Aanplant bomen/boschages
-  Aanpassen fietspad
-  Ophogen pad met zand (voor zandbed)
-  Verwijderen pad
-  Herstel karrensproen
-  Aanbrengen drainage
-  Aanbrengen picknicktafel
-  Aanplanten boom

Kadastraal subject



Kadastraal nummer	Ligging in projectgebied	Bijzonderheden/beschrijving
VRI 00W 2128	Grenst	Vml agrarisch perceel
VRI 00W 1242	nee	Erf en tuin recreatiewoning
VRI 00W 1243	Grenst	Deel/grenst oostzijde Koeweg
VRI 00W 1246	Grenst	Deel/grenst oostzijde Koeweg
VRI 00W 1247	Grenst	Deel/grenst westzijde Koeweg
VRI 00W 1248	Grenst	Deel/grenst westzijde Koeweg

Toelichting grondslagen

In dit document kunt u secties vinden die onleesbaar zijn gemaakt. Deze informatie is achterwege gelaten op basis van de Wet open overheid (Woo). De letter die hierbij is vermeld correspondeert met de bijbehorende grondslag in onderstaand overzicht.

J Art. 5.1 lid 2 sub e

Het belang van de openbaarmaking van deze informatie weegt niet op tegen het belang van de eerbiediging van de persoonlijke levenssfeer van betrokkenen