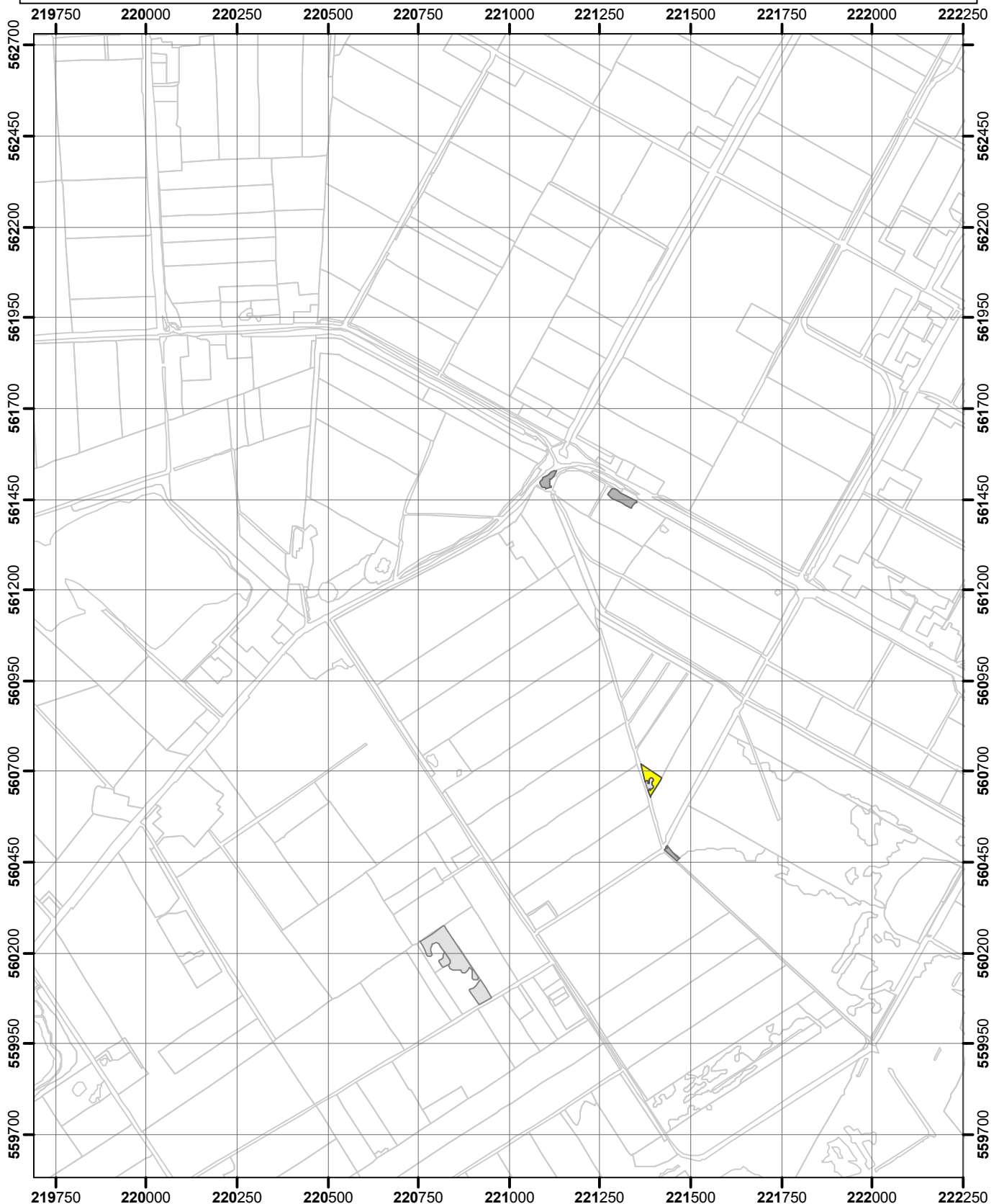









Bijlage 8. Themakaarten: Fochteloërveen

Bedekking Bochtige smele




Vegetatie- en Florakartering Fochteloërveen en Norgersholt 2020

-  1 - 5 % bedekking vlak
-  5 - 25 %
-  25 - 50 %
-  > 50 %
-  vlakken vegetatiekaart
-  Omgrenzing Florakartering
-  Topografie

Kaartblad 2

Uitvoering: EGG consult

Copyright ondergrond (c)
Dienst voor kadaster en openbare registers, Apeldoorn.

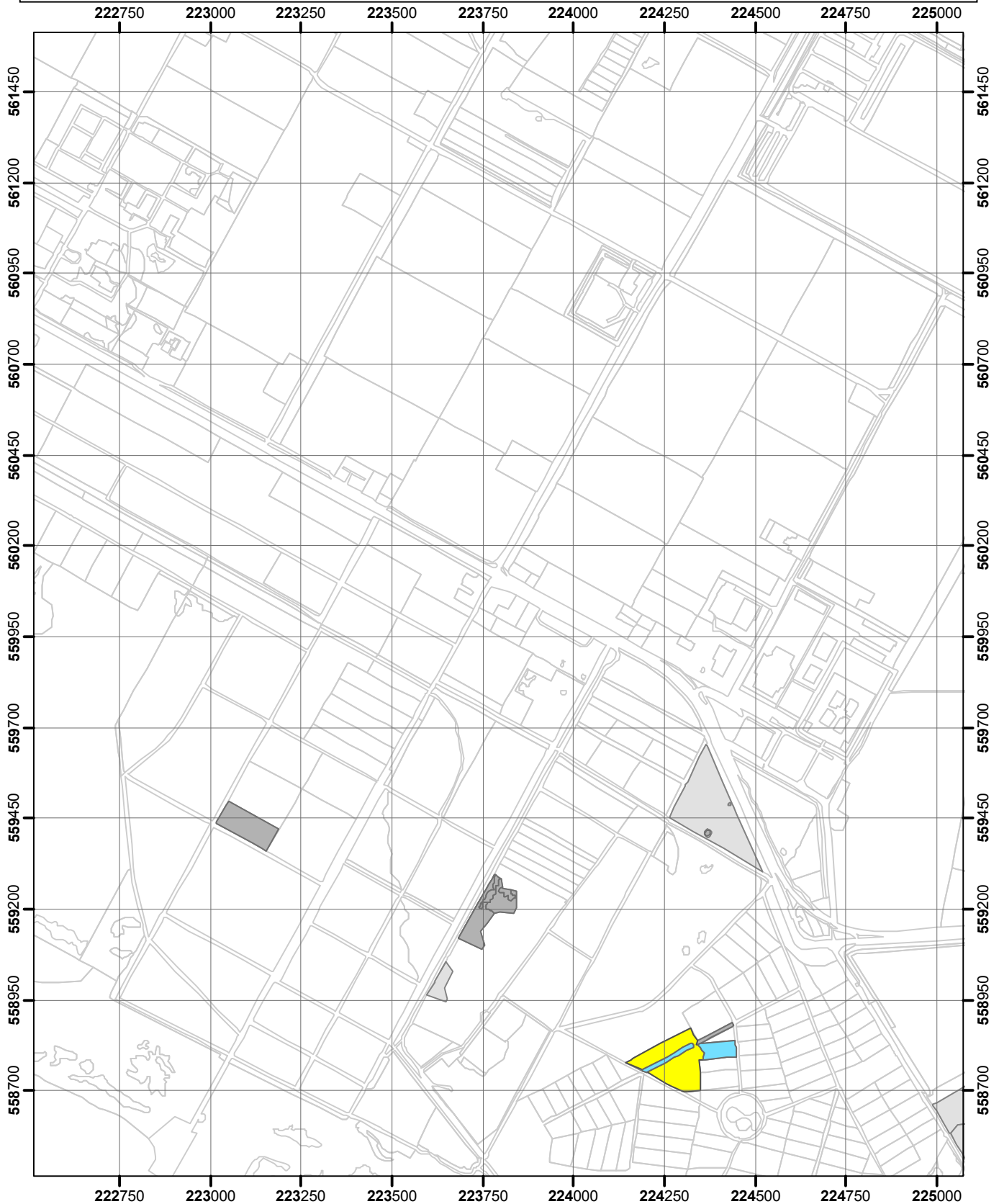
0 125 250 500 750
 Meters

schaal 1 : 15.000










Bijlage 8. Themakaarten: Fochteloërveen

Bedekking Bochtige smele




Vegetatie- en Florakartering Fochteloërveen en Norgersholt 2020

-  1 - 5 % bedekking vlak
-  5 - 25 %
-  25 - 50 %
-  > 50 %
-  vlakken vegetatiekaart
-  Omgrenzing Florakartering
-  Topografie

Kaartblad 3

Uitvoering: EGG consult

Copyright ondergrond (c)
Dienst voor kadaster en openbare registers, Apeldoorn.

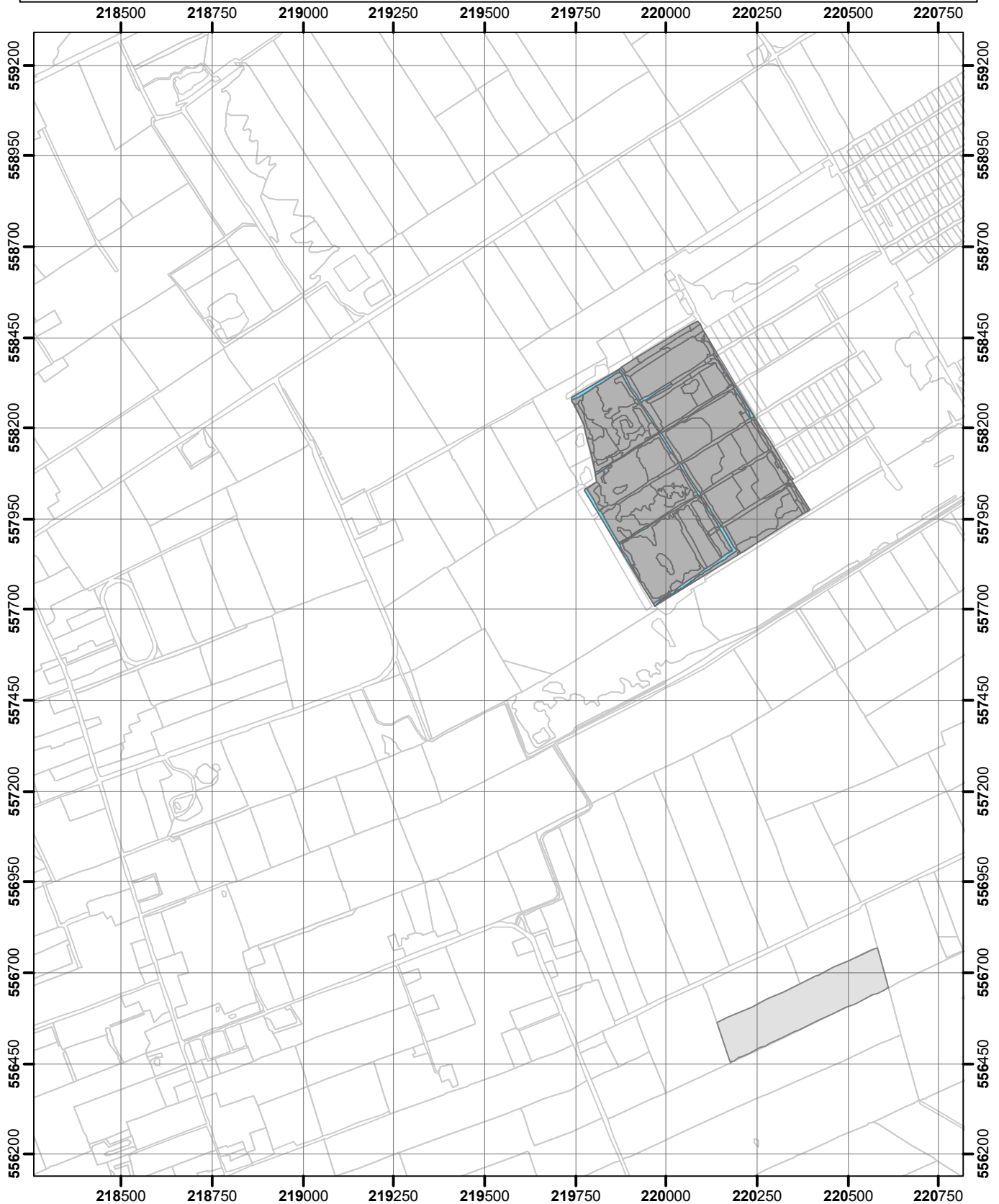
0 125 250 500 750
 Meters

schaal 1 : 15.000










Bijlage 8. Themakaarten: Fochteloërveen

Bedekking Bochtige smele



Vegetatie- en Florakartering Fochteloërveen en Norgersholt 2020

-  1 - 5 % bedekking vlak
-  5 - 25 %
-  25 - 50 %
-  > 50 %

-  vlakken vegetatiekaart
-  Omgrenzing Florakartering
-  Topografie

Kaartblad 4

Uitvoering: EGG consult

Copyright ondergrond (c)
Dienst voor kadaster en openbare registers, Apeldoorn.

0 125 250 500 750

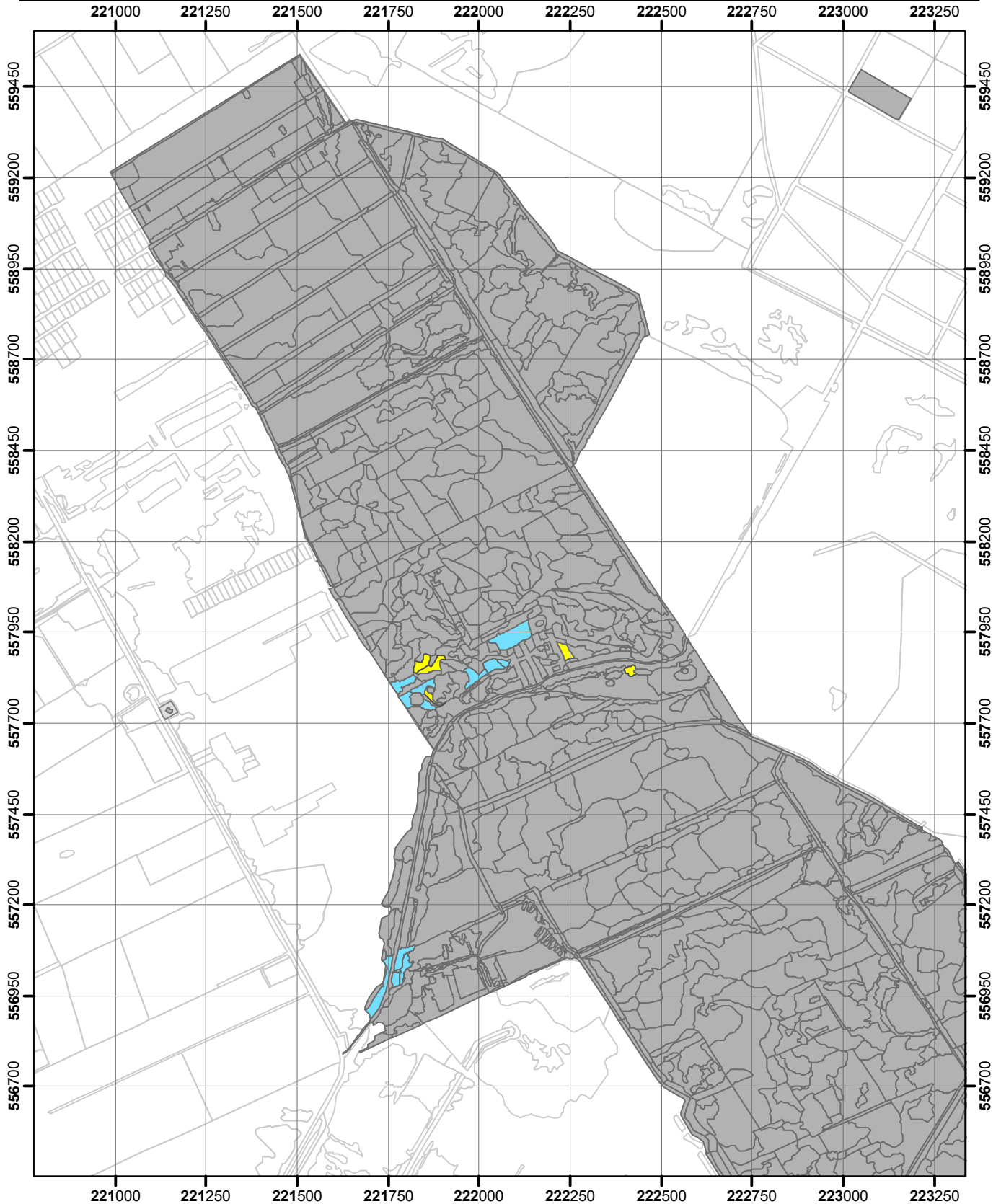
 Meters

schaal 1 : 15.000










Bijlage 8. Themakaarten: Fochteloërveen

Bedekking Bochtige smele




Vegetatie- en Florakartering Fochteloërveen en Norgerholt 2020

-  1 - 5 % bedekking vlak
-  5 - 25 %
-  25 - 50 %
-  > 50 %
-  vlakken vegetatiekaart
-  Omgrenzing Florakartering
-  Topografie

Kaartblad 5

Uitvoering: EGG consult

Copyright ondergrond (c)
Dienst voor kadaster en openbare registers, Apeldoorn.

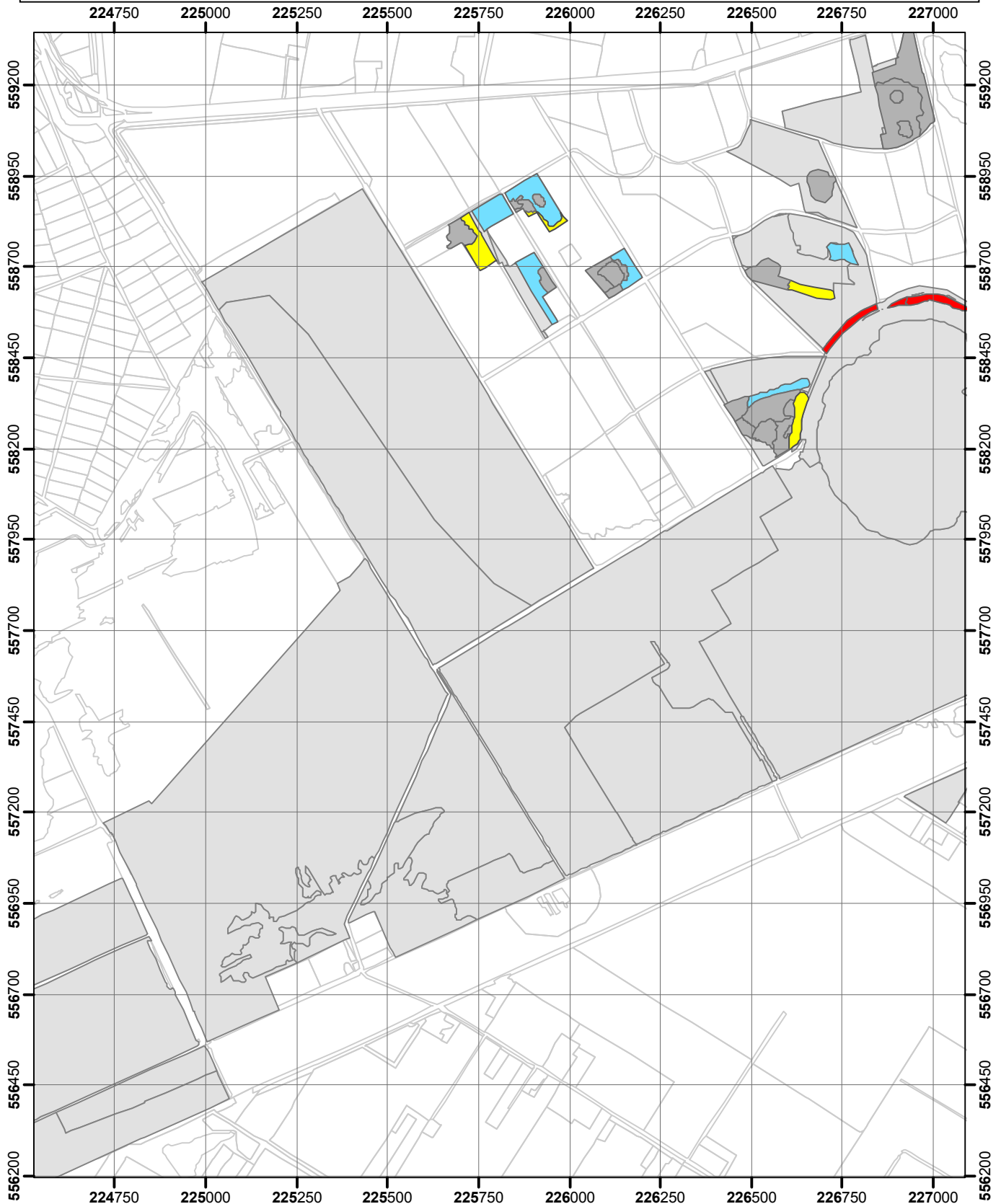
0 125 250 500 750
 Meters

schaal 1 : 15.000



Bijlage 8. Themakaarten: Fochteloërveen

Bedekking Bochtige smele



Vegetatie- en Florakartering Fochteloërveen en Norgersholt 2020

- 1 - 5 % bedekking vlak
- 5 - 25 %
- 25 - 50 %
- > 50 %

Kaartblad 7

- vlakken vegetatiekaart
- Omgrenzing Florakartering
- Topografie

Uitvoering: EGG consult

Copyright ondergrond (c)
Dienst voor kadaster en openbare registers, Apeldoorn.

0 125 250 500 750

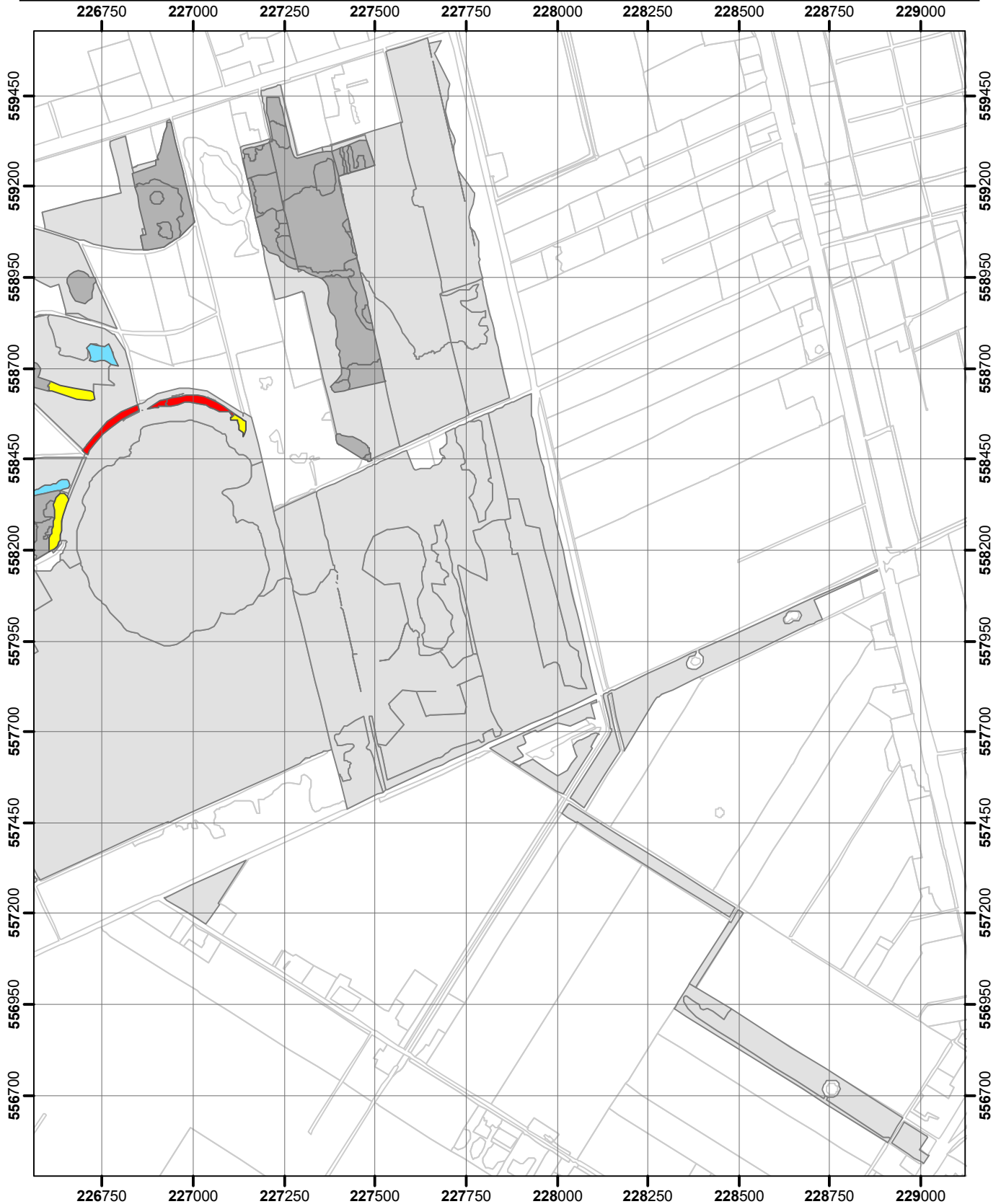
Meters

schaal 1 : 15.000










Bijlage 8. Themakaarten: Fochteloërveen

Bedekking Bochtige smele



Vegetatie- en Florakartering Fochteloërveen en Norgersholt 2020

-  1 - 5 % bedekking vlak
-  5 - 25 %
-  25 - 50 %
-  > 50 %
-  vlakken vegetatiekaart
-  Omgrenzing Florakartering
-  Topografie

Kaartblad 8

Uitvoering: EGG consult

Copyright ondergrond (c)
Dienst voor kadaster en openbare registers, Apeldoorn.

0 125 250 500 750

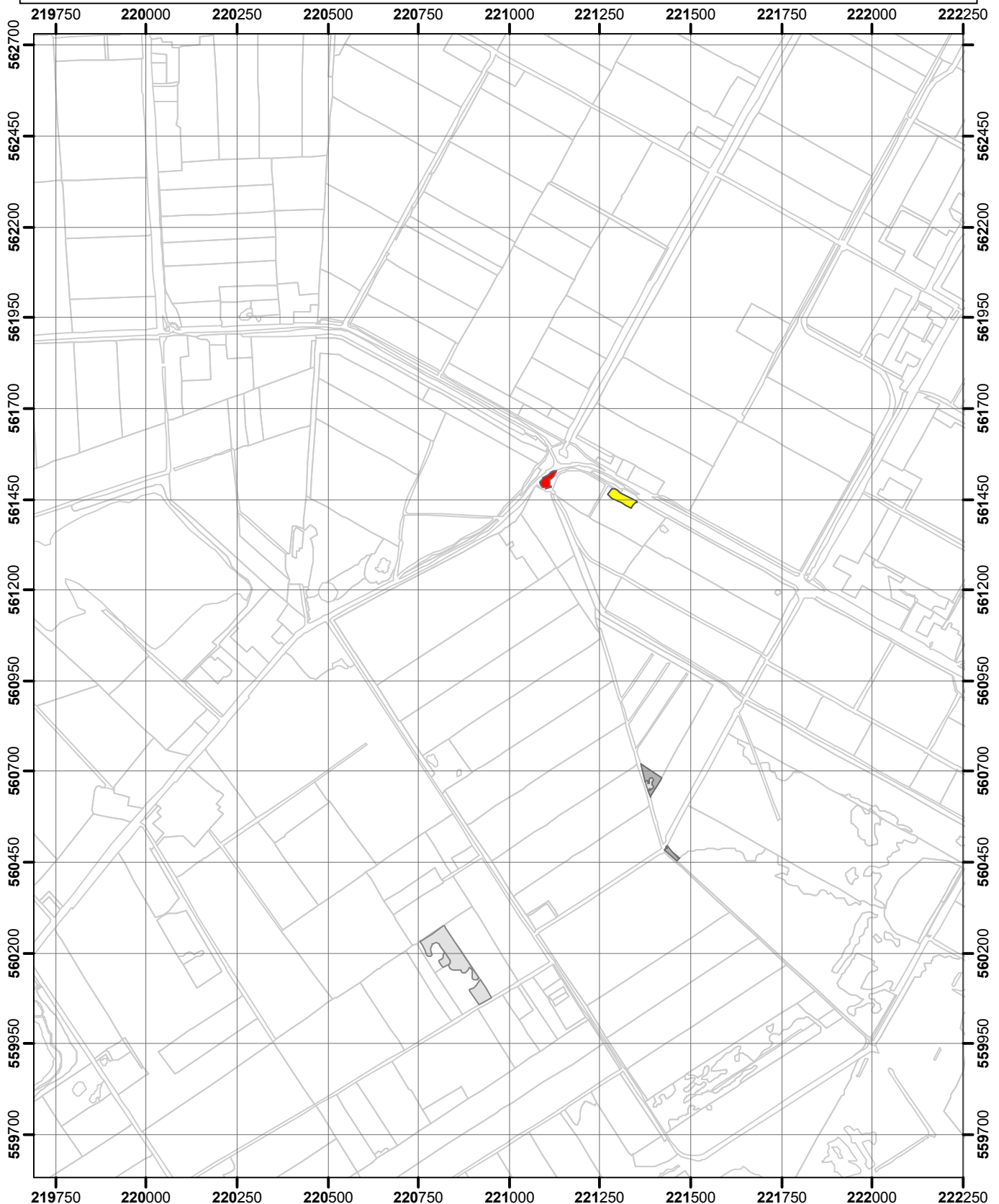
Meters

schaal 1 : 15.000










Bijlage 8. Themakaarten: Fochteloërveen

Bedekking Braam



Vegetatie- en Florakartering Fochteloërveen en Norgersholt 2020

-  1 - 5 % bedekking vlak
-  5 - 25 %
-  25 - 50 %
-  > 50 %
-  vlakken vegetatiekaart
-  Omgrenzing Florakartering
-  Topografie

Kaartblad 2

Uitvoering: EGG consult

Copyright ondergrond (c)
Dienst voor kadaster en openbare registers, Apeldoorn.

0 125 250 500 750

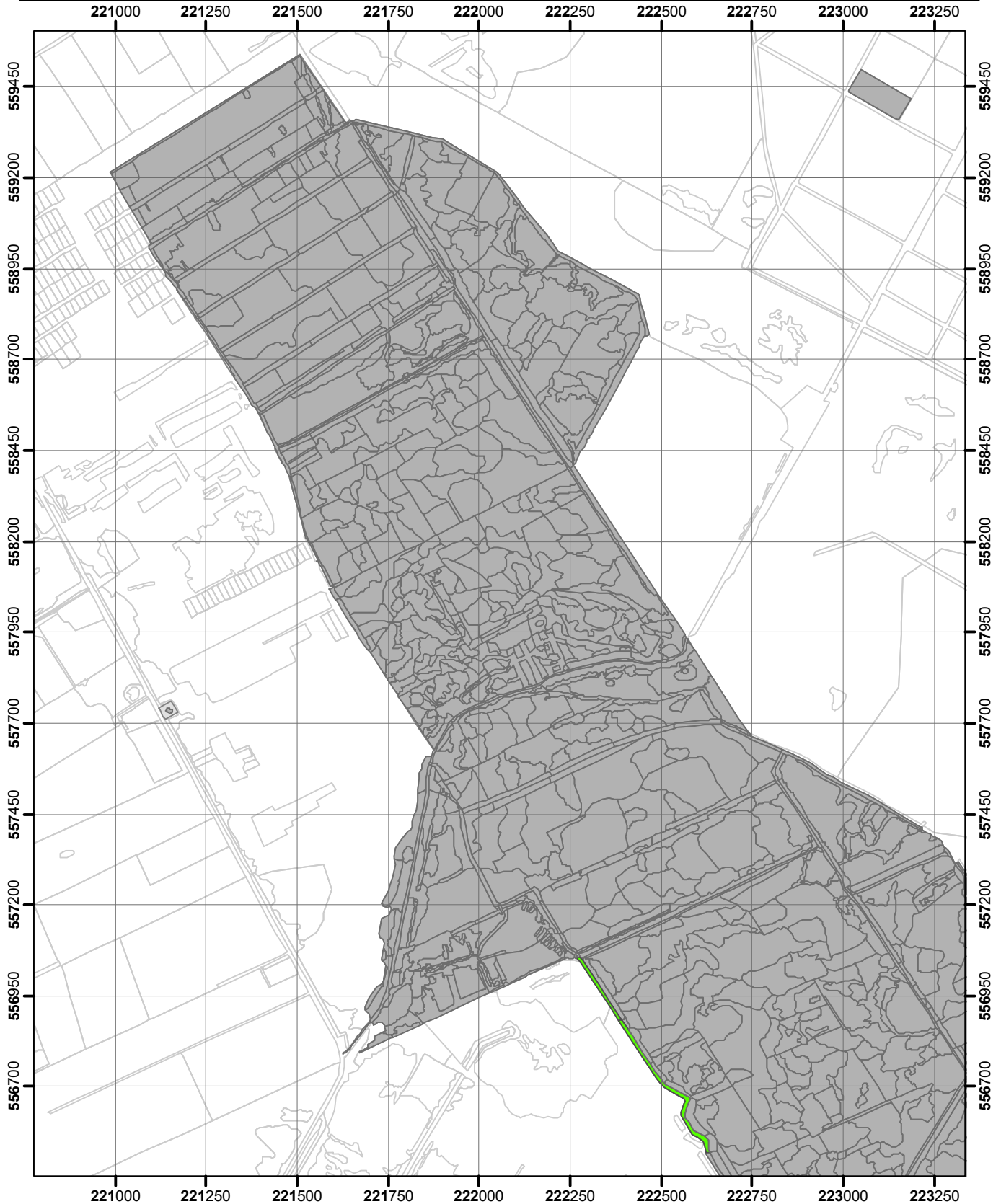
Meters

schaal 1 : 15.000










Bijlage 8. Themakaarten: Fochteloërveen

Bedekking Braam



Vegetatie- en Florakartering Fochteloërveen en Norgersholt 2020

-  1 - 5 % bedekking vlak
-  5 - 25 %
-  25 - 50 %
-  > 50 %
-  vlakken vegetatiekaart
-  Omgrenzing Florakartering
-  Topografie

Kaartblad 5

Uitvoering: EGG consult

Copyright ondergrond (c)
Dienst voor kadaster en openbare registers, Apeldoorn.

0 125 250 500 750

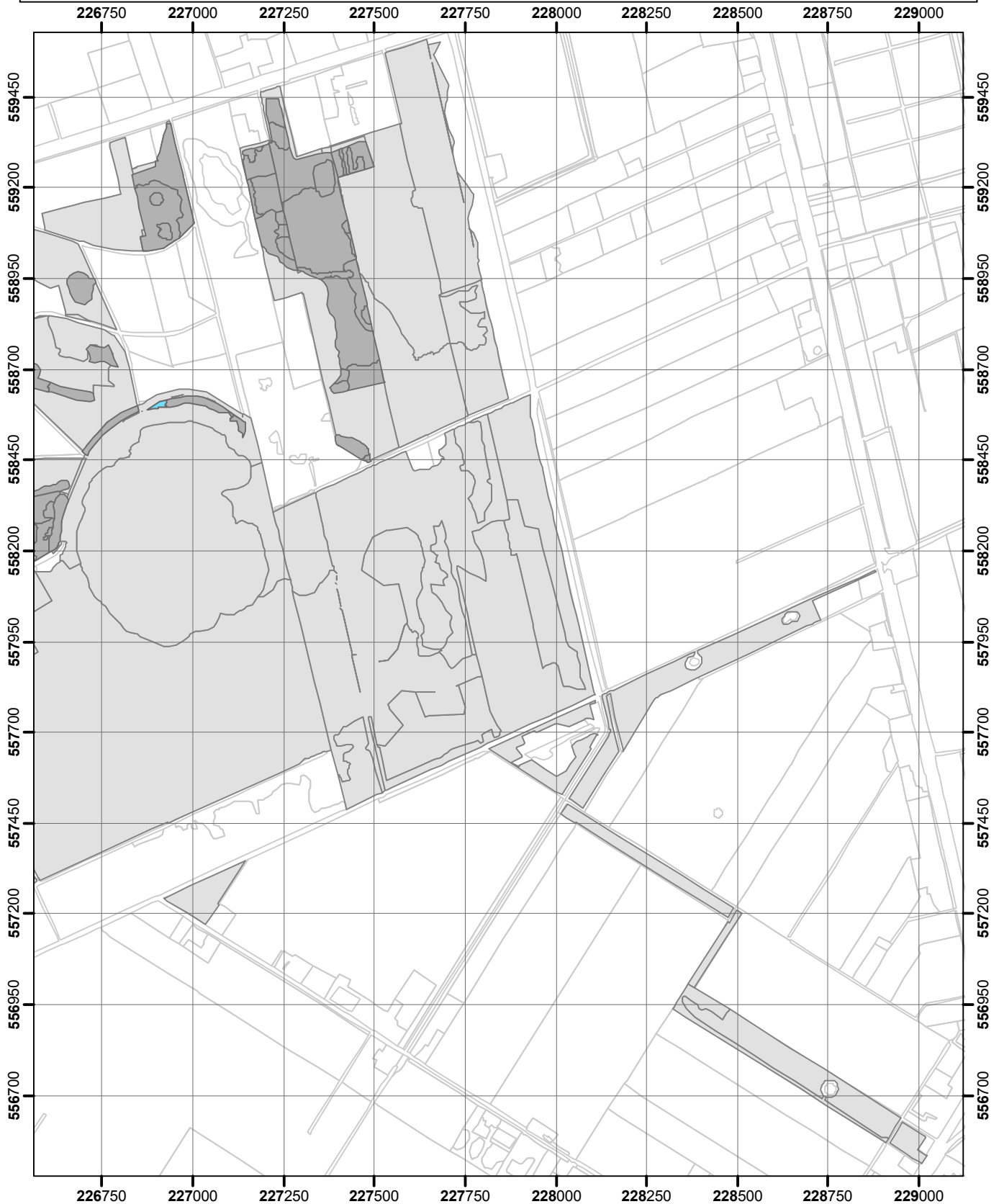
Meters

schaal 1 : 15.000



Bijlage 8. Themakaarten: Fochteloërveen

Bedekking Braam



Vegetatie- en Florakartering Fochteloërveen en Norgersholt 2020

- 1 - 5 % bedekking vlak
- 5 - 25 %
- 25 - 50 %
- > 50 %

- vlakken vegetatiekaart
- Omgrenzing Florakartering
- Topografie

Kaartblad 8

Uitvoering: EGG consult

Copyright ondergrond (c)
Dienst voor kadaster en openbare registers, Apeldoorn.

0 125 250 500 750

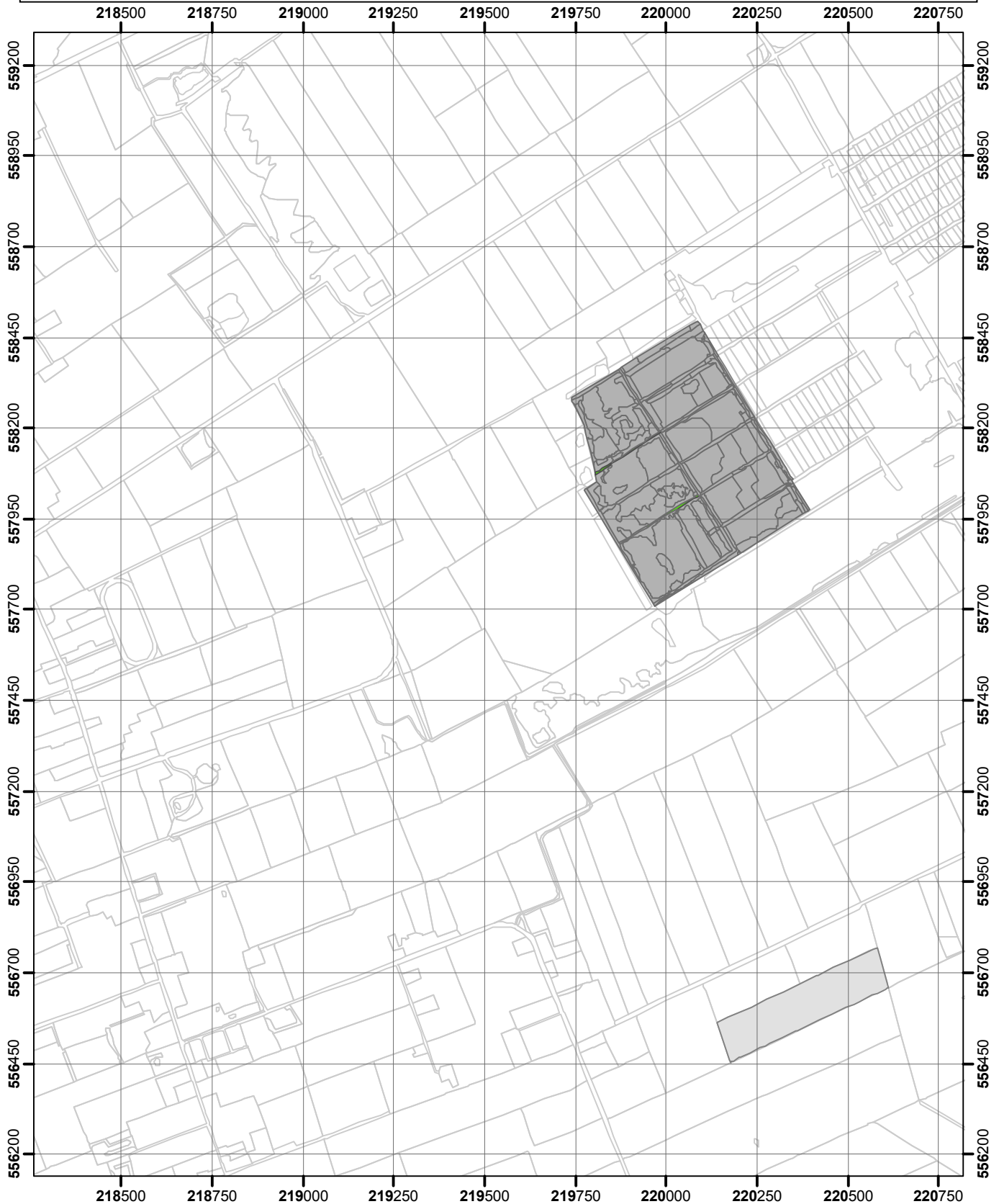
Meters

schaal 1 : 15.000










Bijlage 8. Themakaarten: Fochteloërveen

Bedekking korstmossen



Vegetatie- en Florakartering Fochteloërveen en Norgersholt 2020

-  1 - 5 % bedekking vlak
-  5 - 25 %
-  25 - 50 %
-  > 50 %
-  vlakken vegetatiekaart
-  Omgrenzing Florakartering
-  Topografie

Kaartblad 4

Uitvoering: EGG consult

Copyright ondergrond (c)
Dienst voor kadaster en openbare registers, Apeldoorn.

0 125 250 500 750

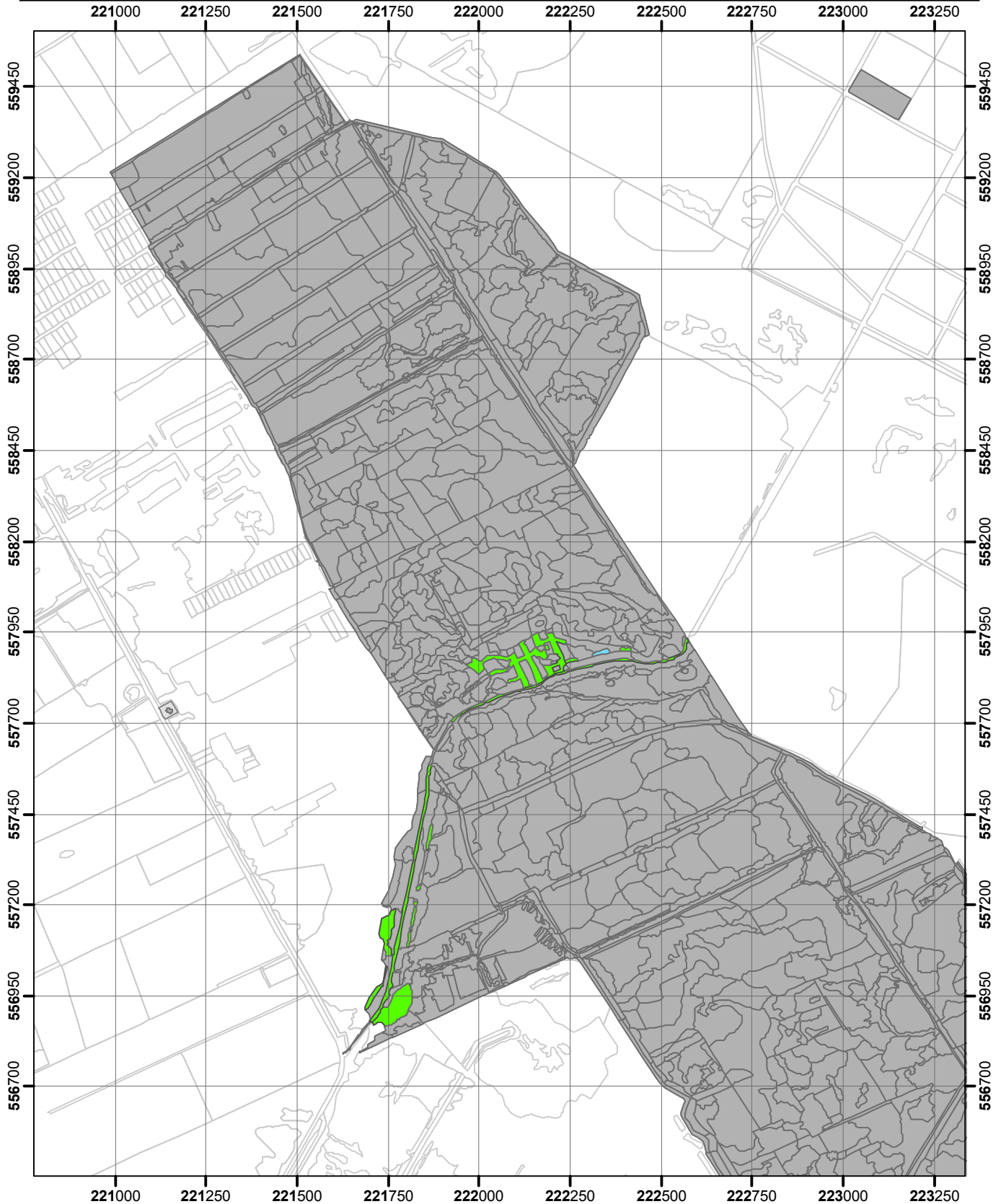
Meters

schaal 1 : 15.000










Bijlage 8. Themakaarten: Fochteloërveen

Bedekking korstmossen




Vegetatie- en Florakartering Fochteloërveen en Norgersholt 2020

-  1 - 5 % bedekking vlak
-  5 - 25 %
-  25 - 50 %
-  > 50 %
-  vlakken vegetatiekaart
-  Omgrenzing Florakartering
-  Topografie

Kaartblad 5

Uitvoering: EGG consult

Copyright ondergrond (c)
Dienst voor kadaster en openbare registers, Apeldoorn.

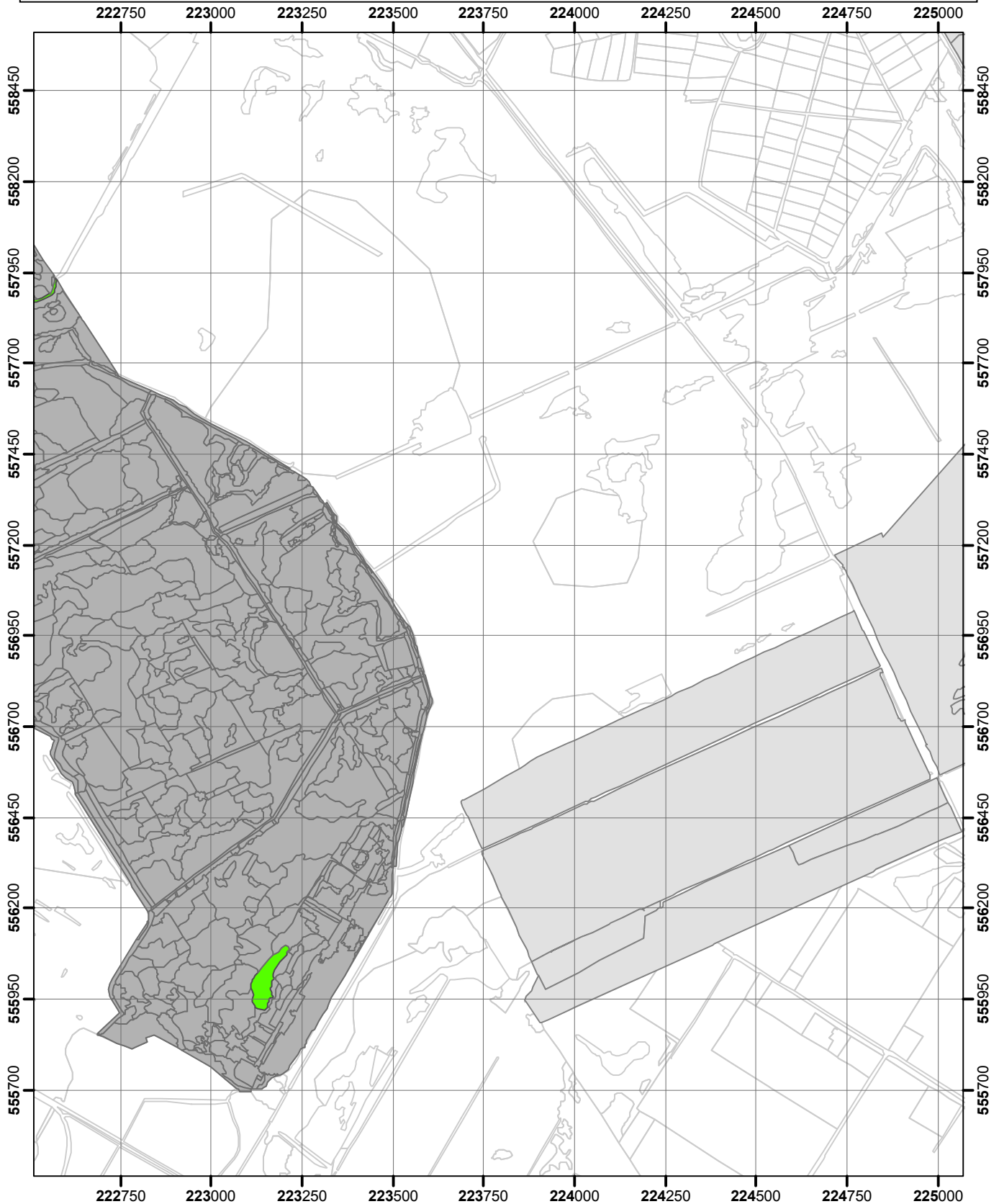
0 125 250 500 750
 Meters

schaal 1 : 15.000










Bijlage 8. Themakaarten: Fochteloërveen

Bedekking korstmossen




Vegetatie- en Florakartering Fochteloërveen en Norgersholt 2020

-  1 - 5 % bedekking vlak
-  5 - 25 %
-  25 - 50 %
-  > 50 %
-  vlakken vegetatiekaart
-  Omgrenzing Florakartering
-  Topografie

Kaartblad 6

Uitvoering: EGG consult

Copyright ondergrond (c)
Dienst voor kadaster en openbare registers, Apeldoorn.

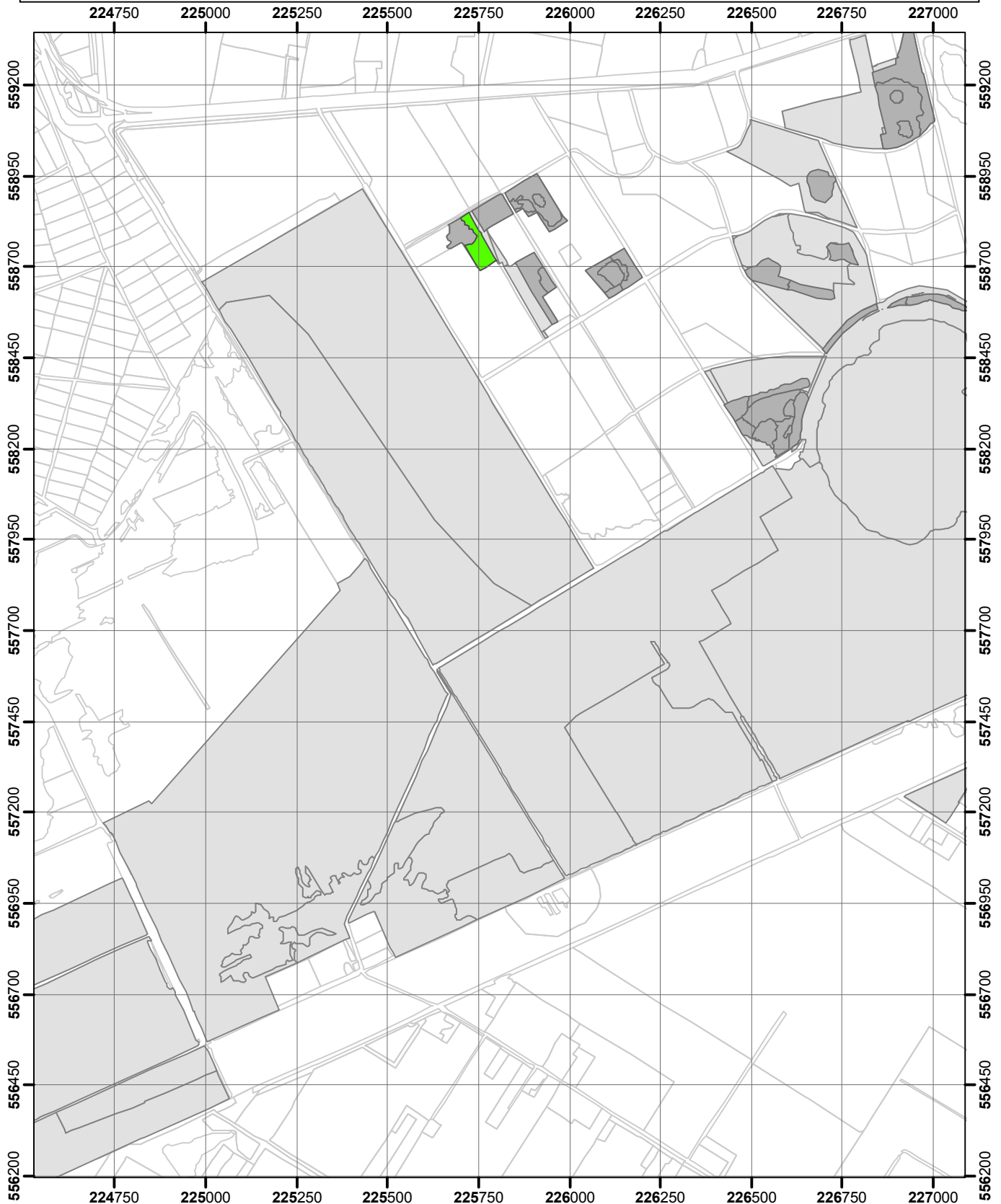
0 125 250 500 750
 Meters

schaal 1 : 15.000



Bijlage 8. Themakaarten: Fochteloërveen

Bedekking korstmossen



Vegetatie- en Florakartering Fochteloërveen en Norgersholt 2020

- 1 - 5 % bedekking vlak
- 5 - 25 %
- 25 - 50 %
- > 50 %

Kaartblad 7

- vlakken vegetatiekaart
- Omgrenzing Florakartering
- Topografie

Uitvoering: EGG consult

Copyright ondergrond (c)
Dienst voor kadaster en openbare registers, Apeldoorn.

0 125 250 500 750

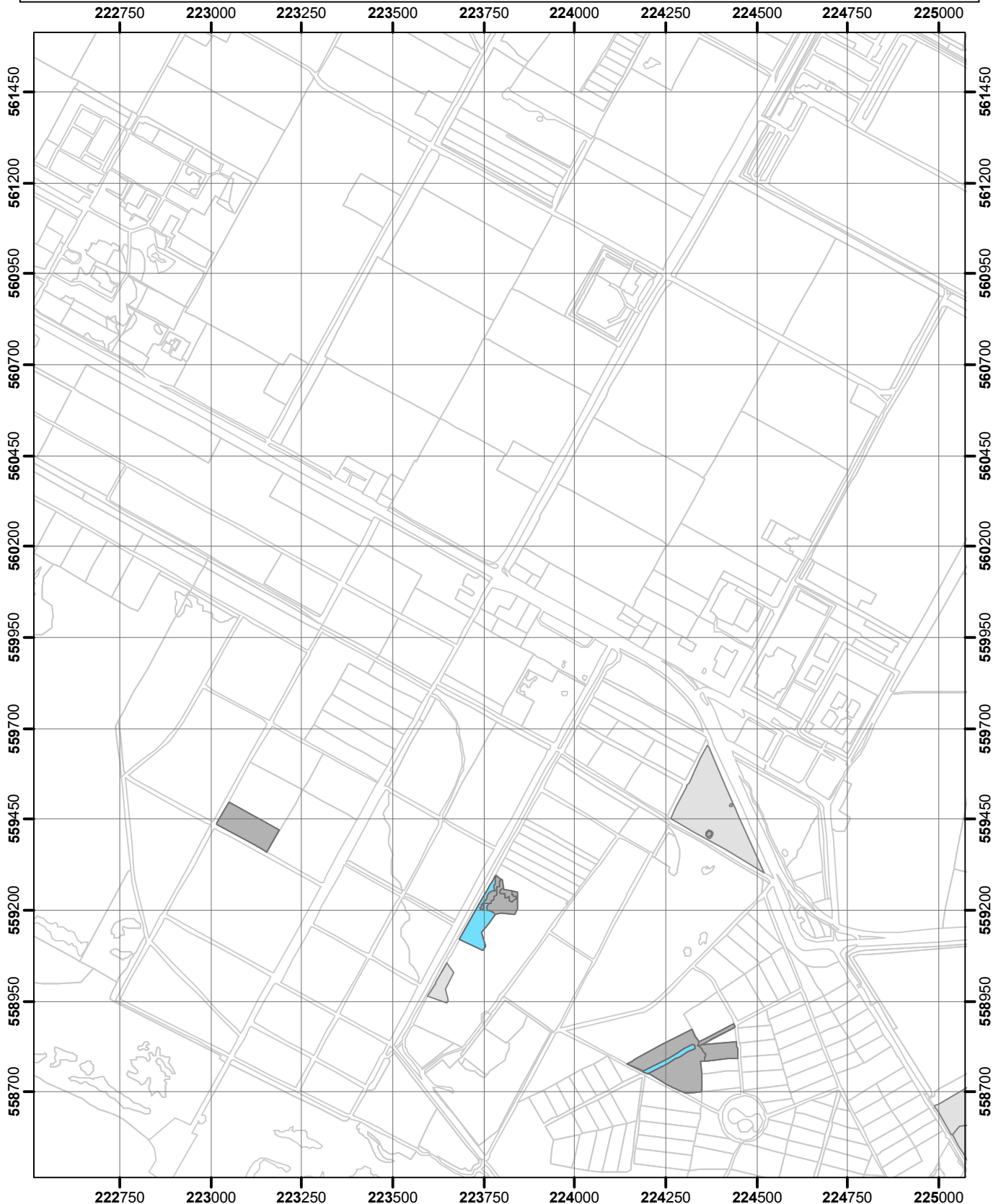
Meters

schaal 1 : 15.000



Bijlage 8. Themakaarten: Fochteloërveen

Heidestructuur: bedekking lage heide (1-20 cm)



Vegetatie- en Florakartering Fochteloërveen en Norgersholt 2020

- 1 - 5 % bedekking vlak
- 5 - 25 %
- 25 - 50 %
- > 50 %

- vlakken vegetatiekaart
- Omgrenzing Florakartering
- Topografie

Kaartblad 3

Uitvoering: EGG consult

Copyright ondergrond (c)
Dienst voor kadaster en openbare registers, Apeldoorn.

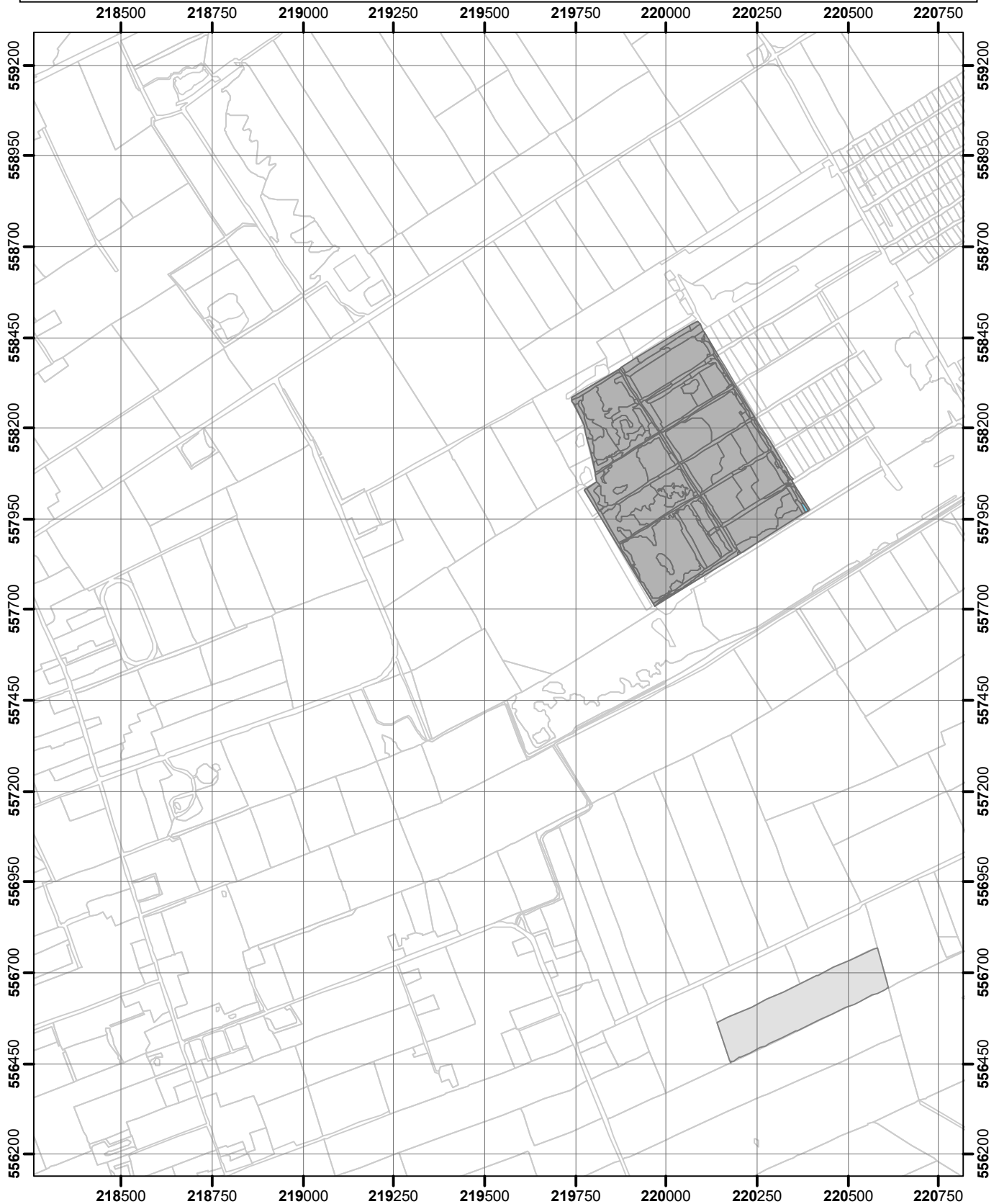
0 125 250 500 750
Meters

schaal 1 : 15.000










Bijlage 8. Themakaarten: Fochteloërveen

Heidestructuur: bedekking lage heide (20-40 cm)



Vegetatie- en Florakartering Fochteloërveen en Norgersholt 2020

-  1 - 5 % bedekking vlak
-  5 - 25 %
-  25 - 50 %
-  > 50 %
-  vlakken vegetatiekaart
-  Omgrenzing Florakartering
-  Topografie

Kaartblad 4

Uitvoering: EGG consult

Copyright ondergrond (c)
Dienst voor kadaster en openbare registers, Apeldoorn.

0 125 250 500 750

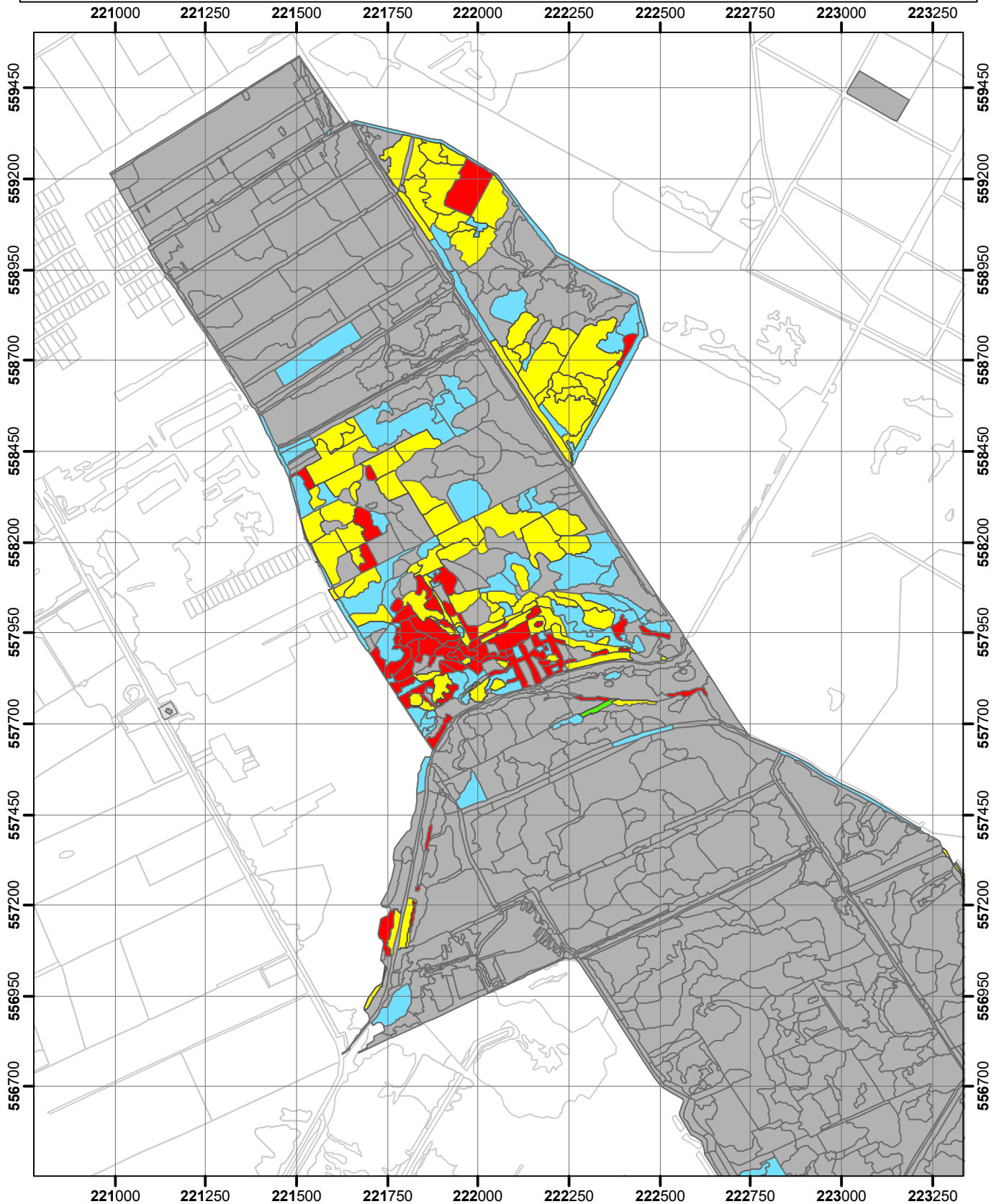
Meters

schaal 1 : 15.000










Bijlage 8. Themakaarten: Fochteloërveen

Heidestructuur: bedekking lage heide (1-20 cm)




Vegetatie- en Florakartering Fochteloërveen en Norgersholt 2020

-  1 - 5 % bedekking vlak
-  5 - 25 %
-  25 - 50 %
-  > 50 %
-  vlakken vegetatiekaart
-  Omgrenzing Florakartering
-  Topografie

Kaartblad 5

Uitvoering: EGG consult

Copyright ondergrond (c)
Dienst voor kadaster en openbare registers, Apeldoorn.

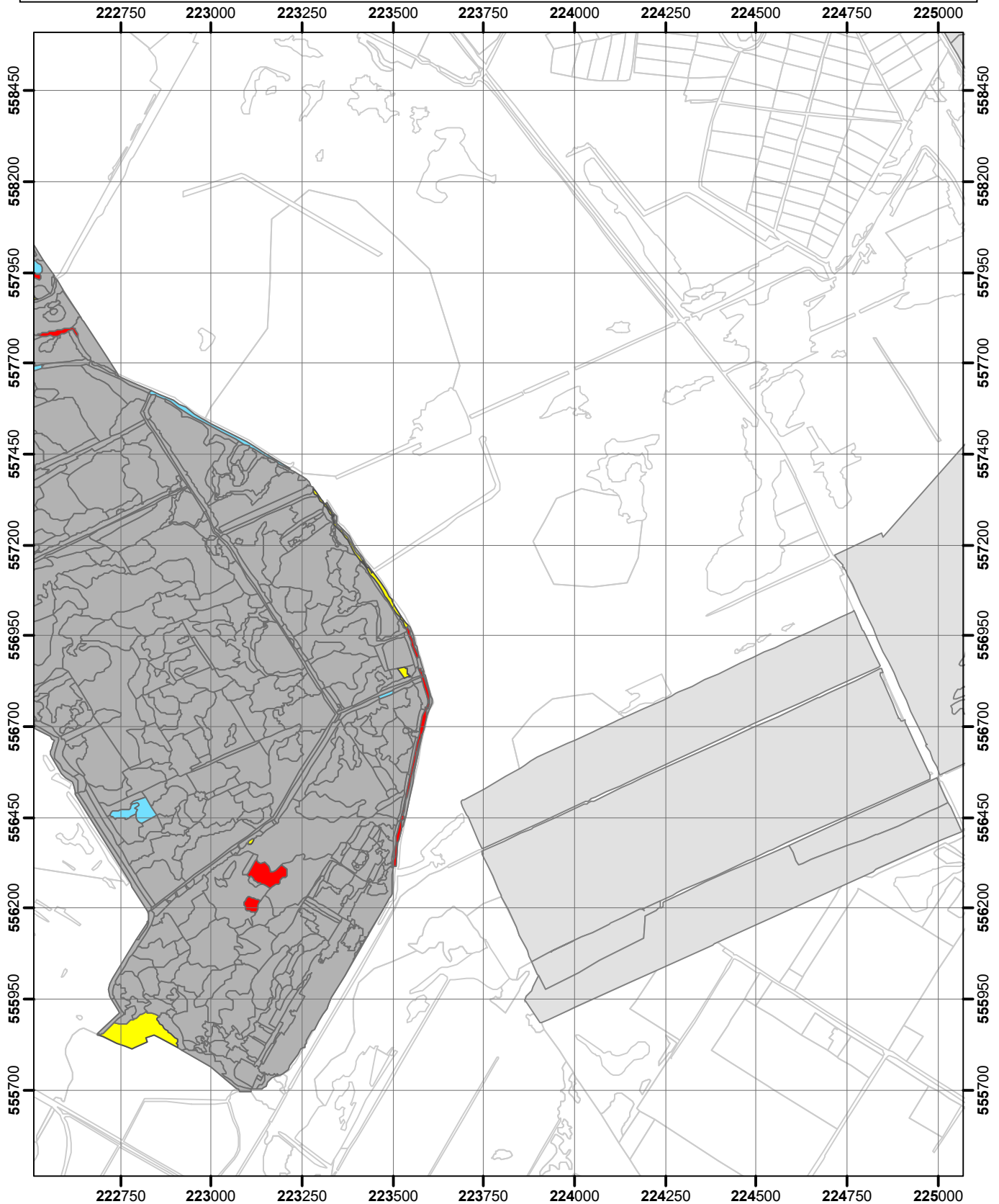
0 125 250 500 750
 Meters

schaal 1 : 15.000










Bijlage 8. Themakaarten: Fochteloërveen

Heidestructuur: bedekking lage heide (1-20 cm)



Vegetatie- en Florakartering Fochteloërveen en Norgersholt 2020

-  1 - 5 % bedekking vlak
-  5 - 25 %
-  25 - 50 %
-  > 50 %
-  vlakken vegetatiekaart
-  Omgrenzing Florakartering
-  Topografie

Kaartblad 6

Uitvoering: EGG consult

Copyright ondergrond (c)
Dienst voor kadaster en openbare registers, Apeldoorn.

0 125 250 500 750

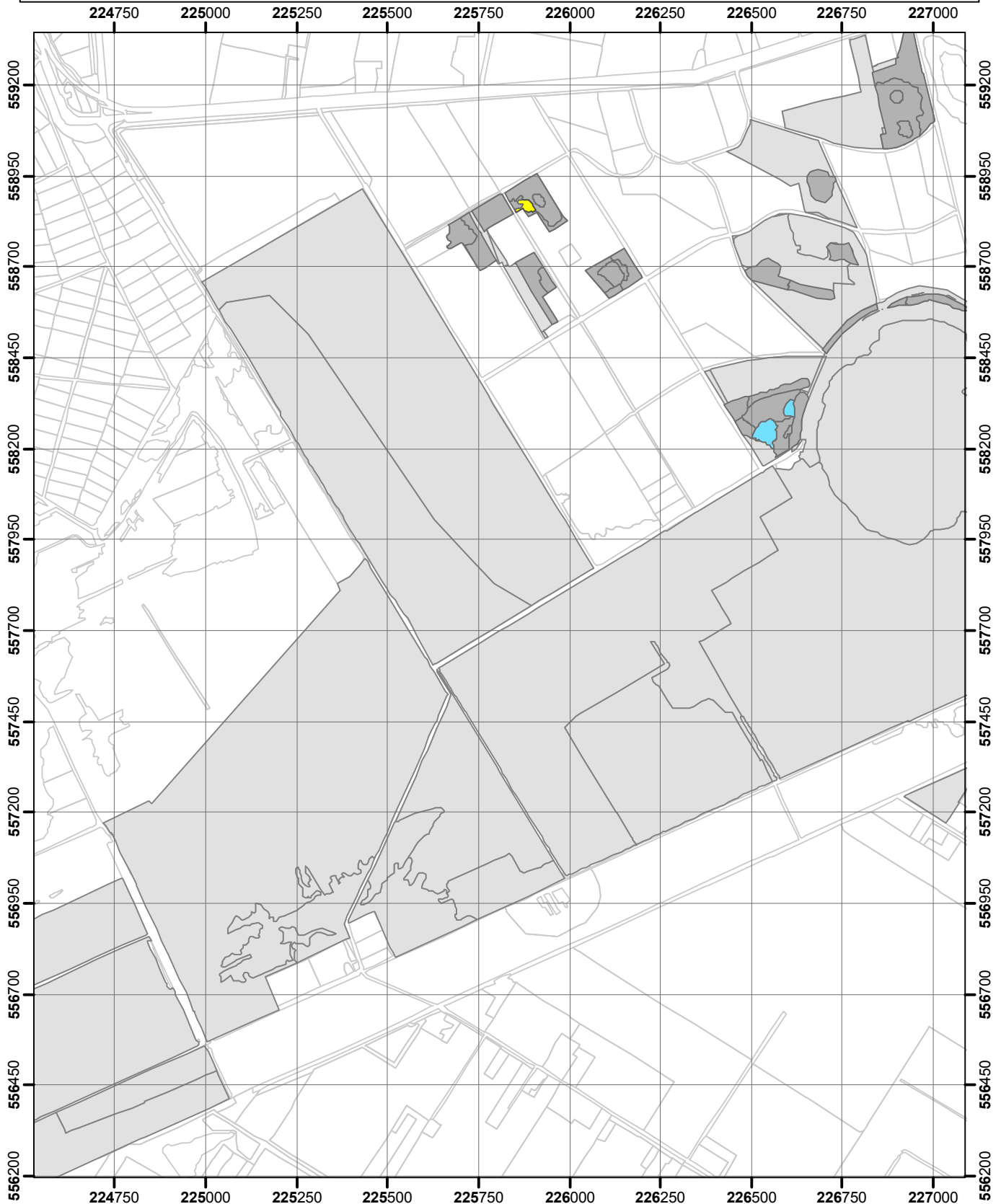
Meters

schaal 1 : 15.000



Bijlage 8. Themakaarten: Fochteloërveen

Heidestructuur: bedekking lage heide (1-20 cm)



Vegetatie- en Florakartering Fochteloërveen en Norgersholt 2020

- 1 - 5 % bedekking vlak
- 5 - 25 %
- 25 - 50 %
- > 50 %

Kaartblad 7

- vlakken vegetatiekaart
- Omgrenzing Florakartering
- Topografie

Uitvoering: EGG consult

Copyright ondergrond (c)
Dienst voor kadaster en openbare registers, Apeldoorn.

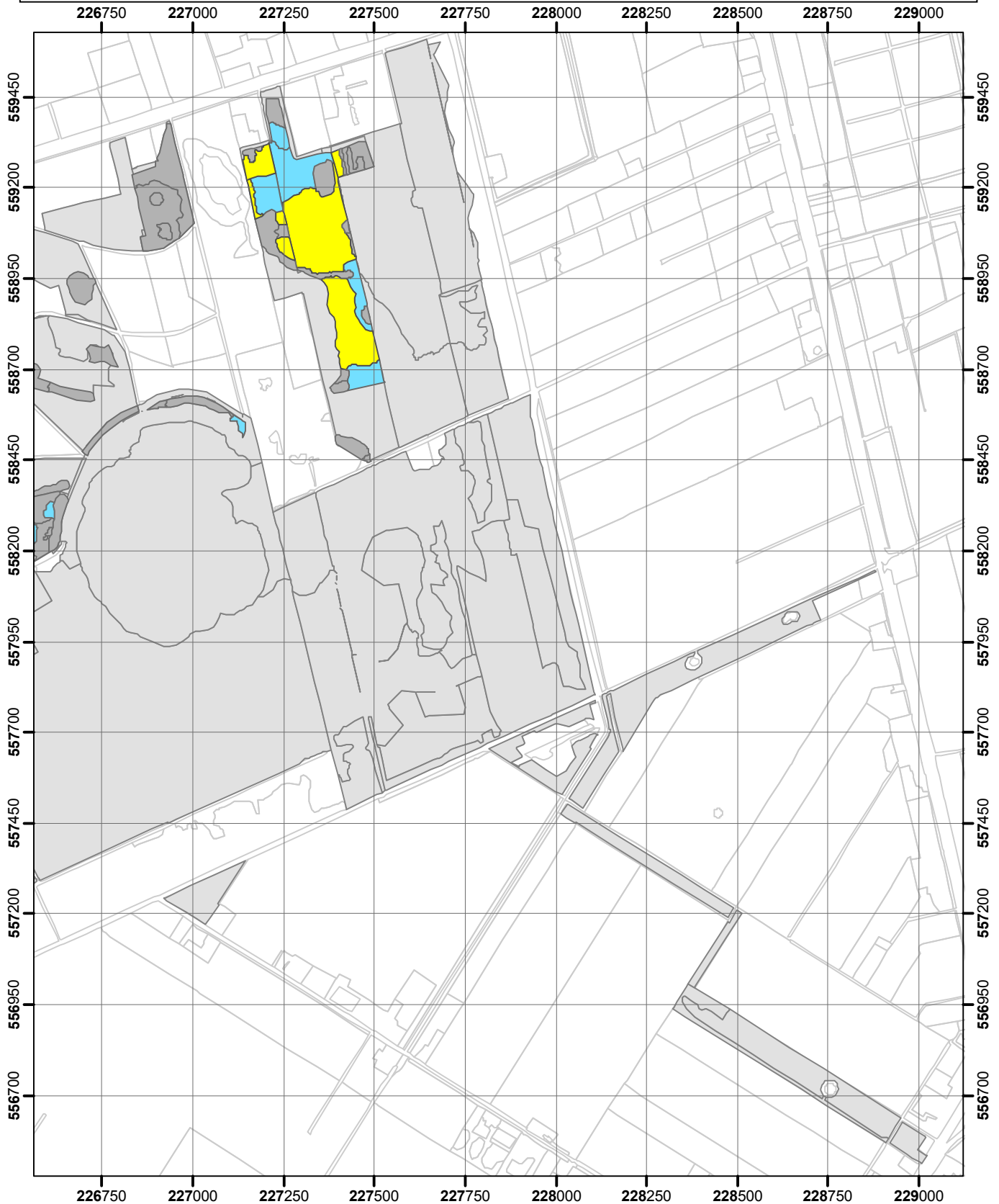
0 125 250 500 750
Meters

schaal 1 : 15.000



Bijlage 8. Themakaarten: Fochteloërveen

Heidestructuur: bedekking lage heide (1-20 cm)



Vegetatie- en Florakartering Fochteloërveen en Norgersholt 2020

- 1 - 5 % bedekking vlak
- 5 - 25 %
- 25 - 50 %
- > 50 %

- vlakken vegetatiekaart
- Omgrenzing Florakartering
- Topografie

Kaartblad 8

Uitvoering: EGG consult

Copyright ondergrond (c)
Dienst voor kadaster en openbare registers, Apeldoorn.

0 125 250 500 750

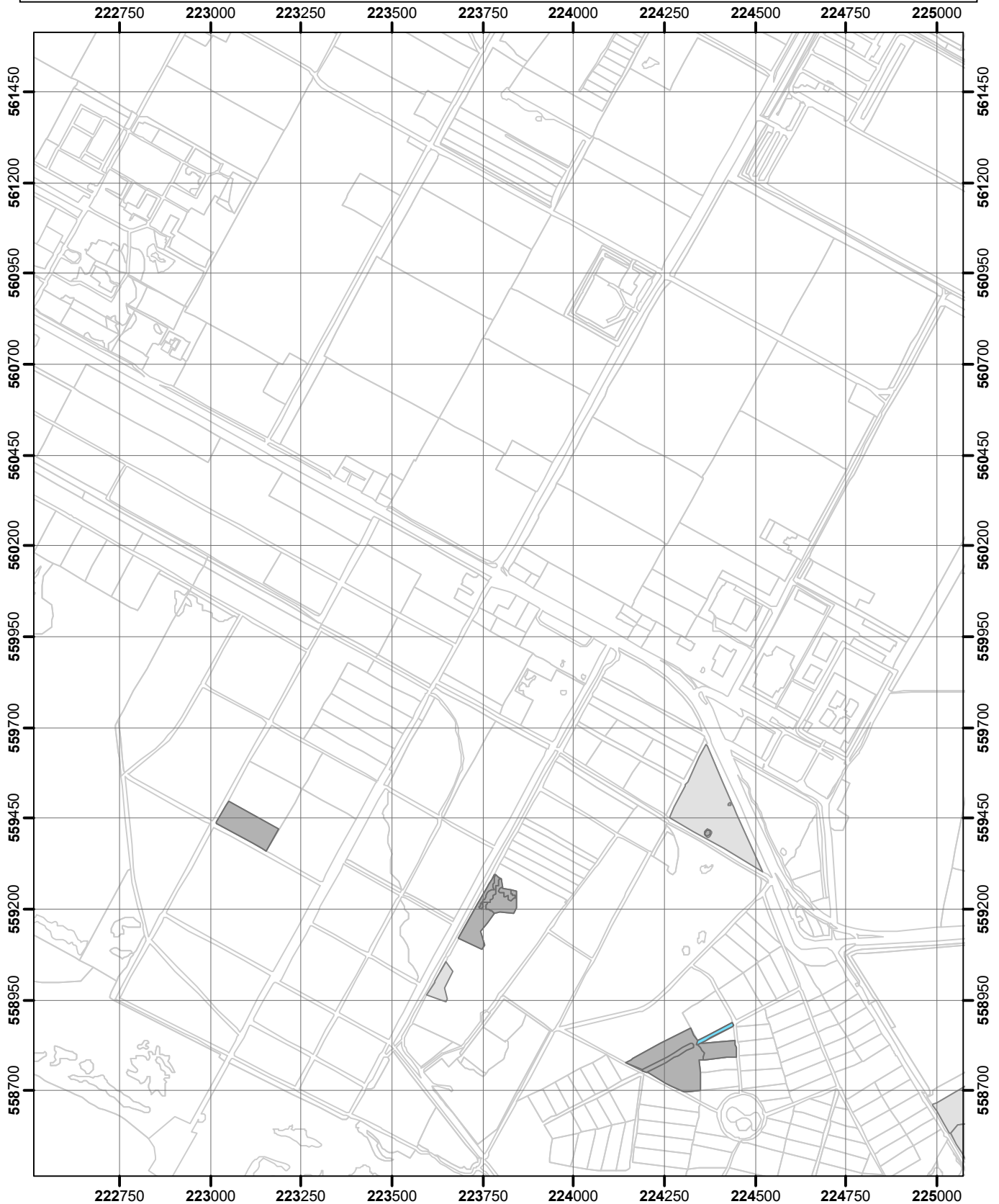
Meters

schaal 1 : 15.000










Bijlage 8. Themakaarten: Fochteloërveen

Heidestructuur: bedekking lage heide (20-40 cm)



Vegetatie- en Florakartering Fochteloërveen en Norgersholt 2020

-  1 - 5 % bedekking vlak
-  5 - 25 %
-  25 - 50 %
-  > 50 %
-  vlakken vegetatiekaart
-  Omgrenzing Florakartering
-  Topografie

Kaartblad 3

Uitvoering: EGG consult

Copyright ondergrond (c)
Dienst voor kadaster en openbare registers, Apeldoorn.

0 125 250 500 750

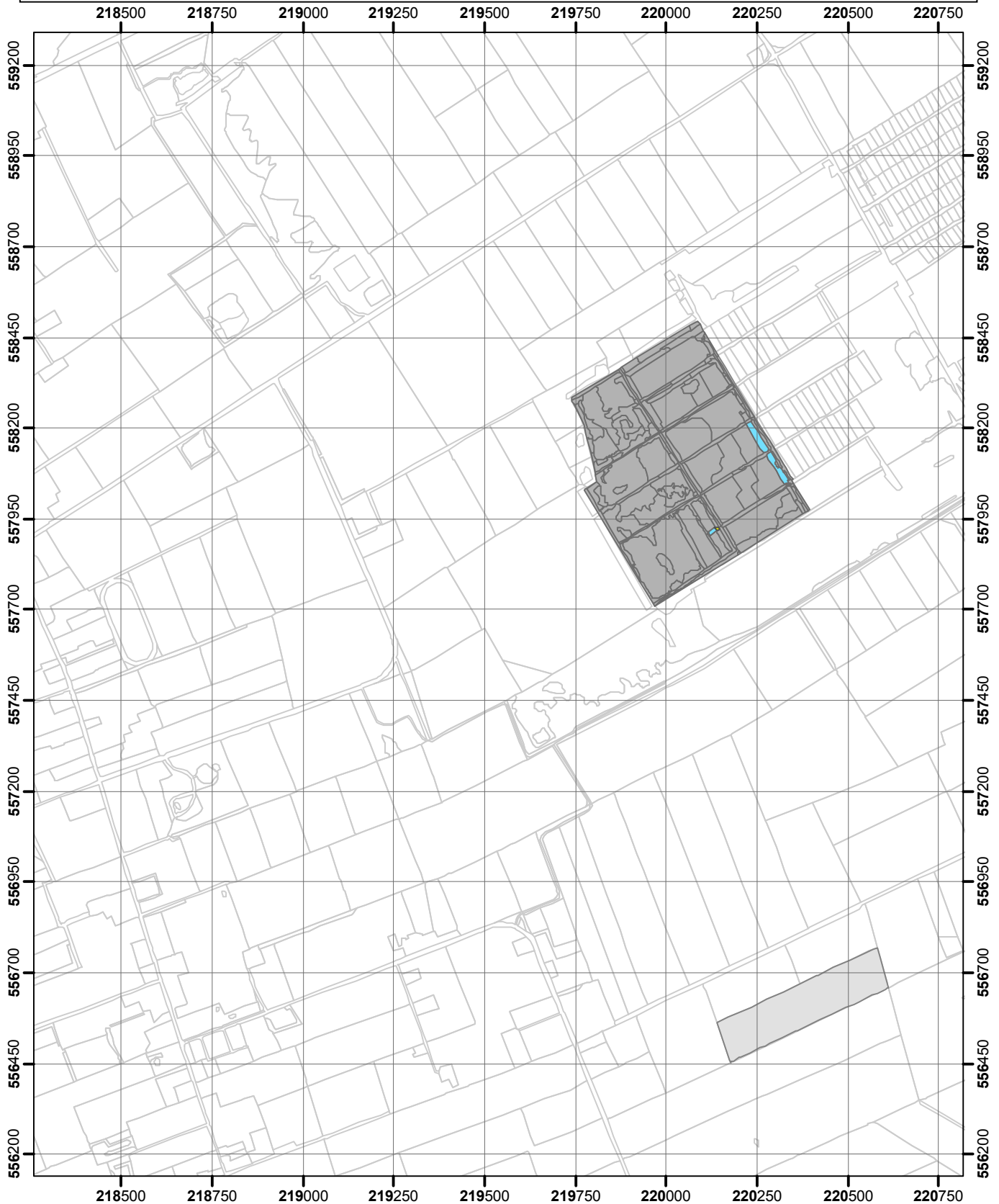
Meters

schaal 1 : 15.000



Bijlage 8. Themakaarten: Fochteloërveen

Heidestructuur: bedekking lage heide (20-40 cm)



Vegetatie- en Florakartering Fochteloërveen en Norgersholt 2020

- 1 - 5 % bedekking vlak
- 5 - 25 %
- 25 - 50 %
- > 50 %

- vlakken vegetatiekaart
- Omgrenzing Florakartering
- Topografie

Kaartblad 4

Uitvoering: EGG consult

Copyright ondergrond (c)
Dienst voor kadaster en openbare registers, Apeldoorn.

0 125 250 500 750

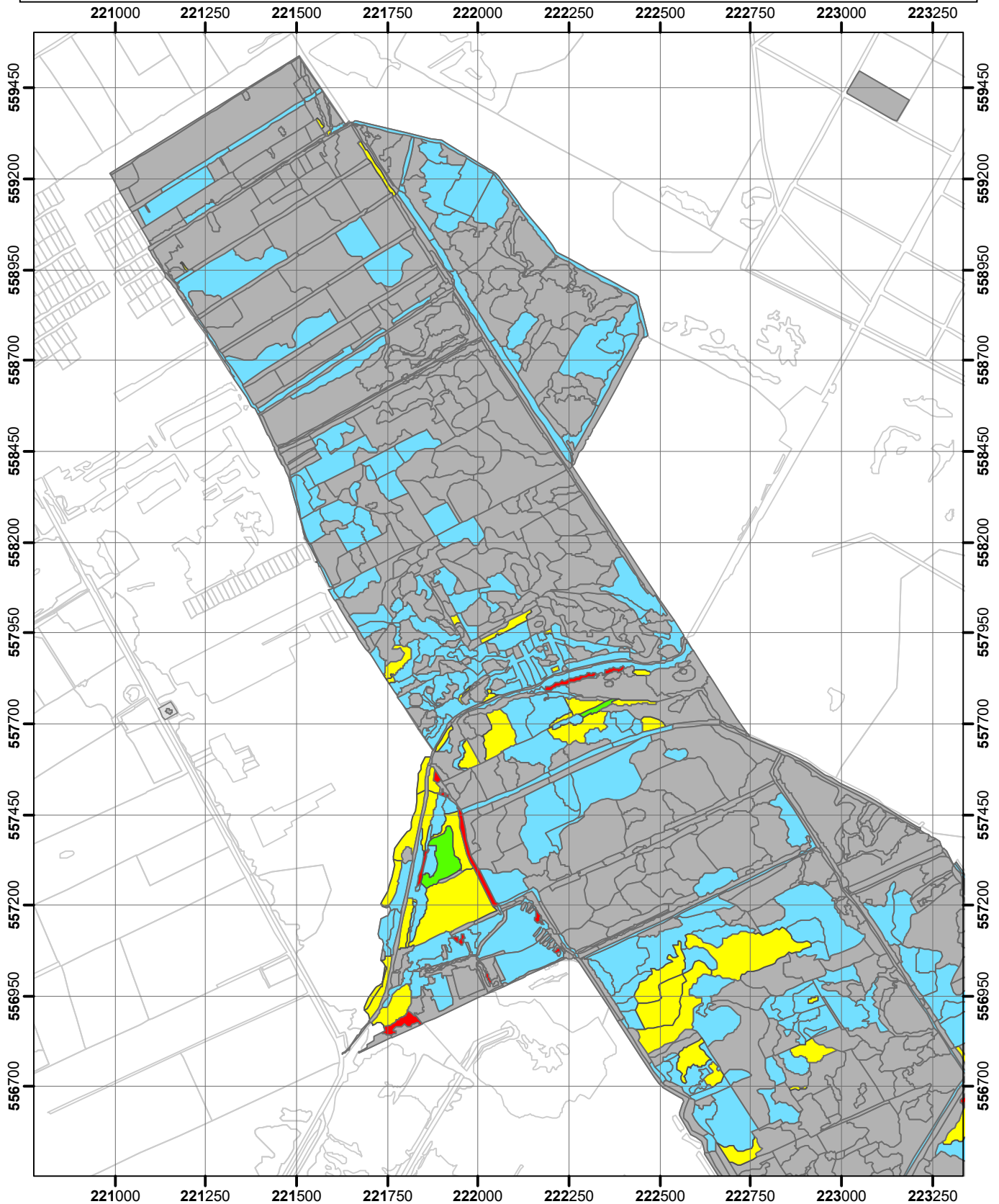
Meters

schaal 1 : 15.000










Bijlage 8. Themakaarten: Fochteloërveen

Heidestructuur: bedekking lage heide (20-40 cm)



Vegetatie- en Florakartering Fochteloërveen en Norgersholt 2020

-  1 - 5 % bedekking vlak
-  5 - 25 %
-  25 - 50 %
-  > 50 %
-  vlakken vegetatiekaart
-  Omgrenzing Florakartering
-  Topografie

Kaartblad 5

Uitvoering: EGG consult

Copyright ondergrond (c)
Dienst voor kadaster en openbare registers, Apeldoorn.

0 125 250 500 750

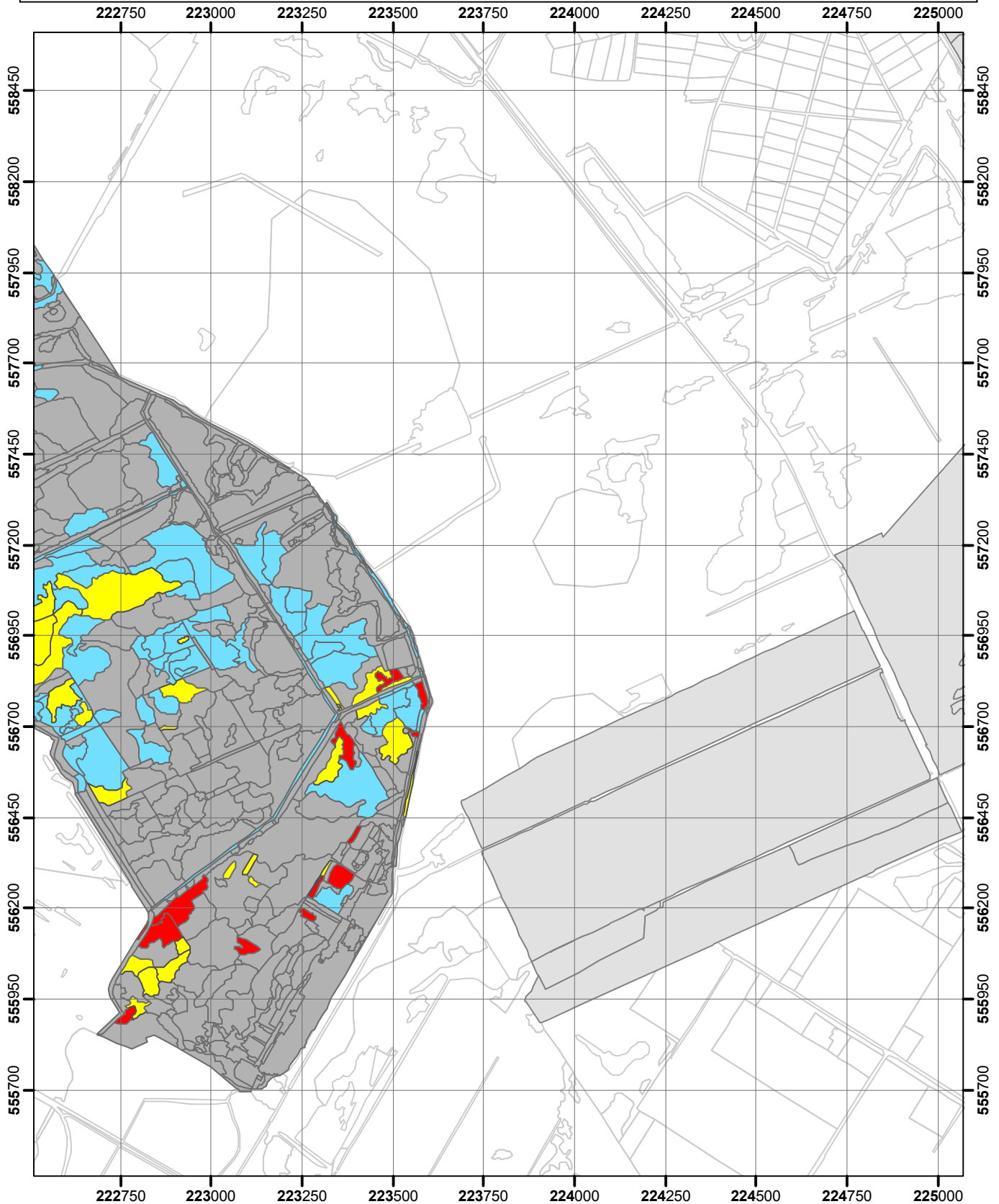
Meters

schaal 1 : 15.000










Bijlage 8. Themakaarten: Fochteloërveen

Heidestructuur: bedekking lage heide (20-40 cm)



Vegetatie- en Florakartering Fochteloërveen en Norgersholt 2020

-  1 - 5 % bedekking vlak
-  5 - 25 %
-  25 - 50 %
-  > 50 %
-  vlakken vegetatiekaart
-  Omgrenzing Florakartering
-  Topografie

Kaartblad 6

Uitvoering: EGG consult

Copyright ondergrond (c)
Dienst voor kadaster en openbare registers, Apeldoorn.

0 125 250 500 750

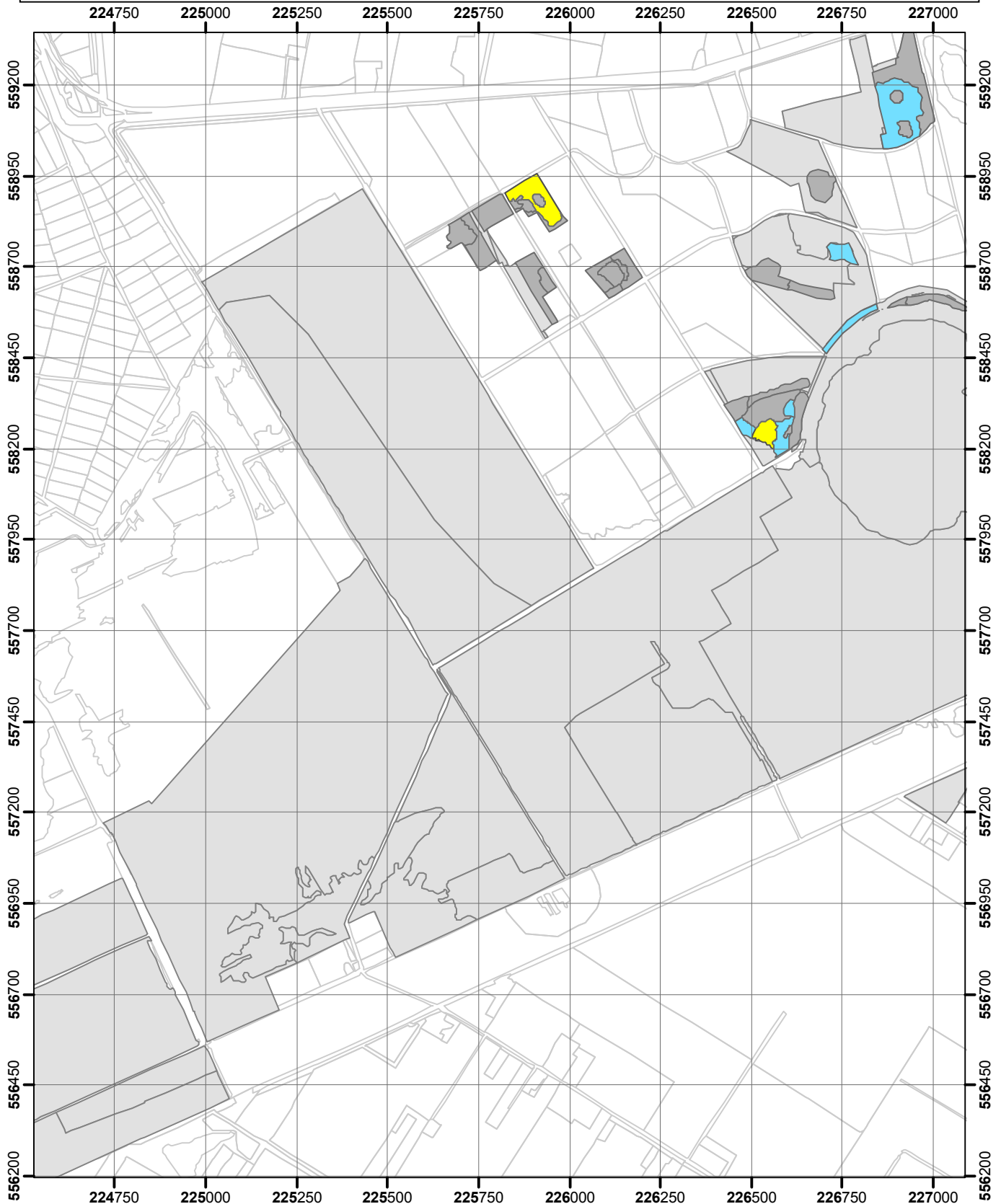
 Meters

schaal 1 : 15.000



Bijlage 8. Themakaarten: Fochteloërveen

Heidestructuur: bedekking lage heide (20-40 cm)



Vegetatie- en Florakartering Fochteloërveen en Norgersholt 2020

- 1 - 5 % bedekking vlak
- 5 - 25 %
- 25 - 50 %
- > 50 %

Kaartblad 7

- vlakken vegetatiekaart
- Omgrenzing Florakartering
- Topografie

Uitvoering: EGG consult

Copyright ondergrond (c)
Dienst voor kadaster en openbare registers, Apeldoorn.

0 125 250 500 750

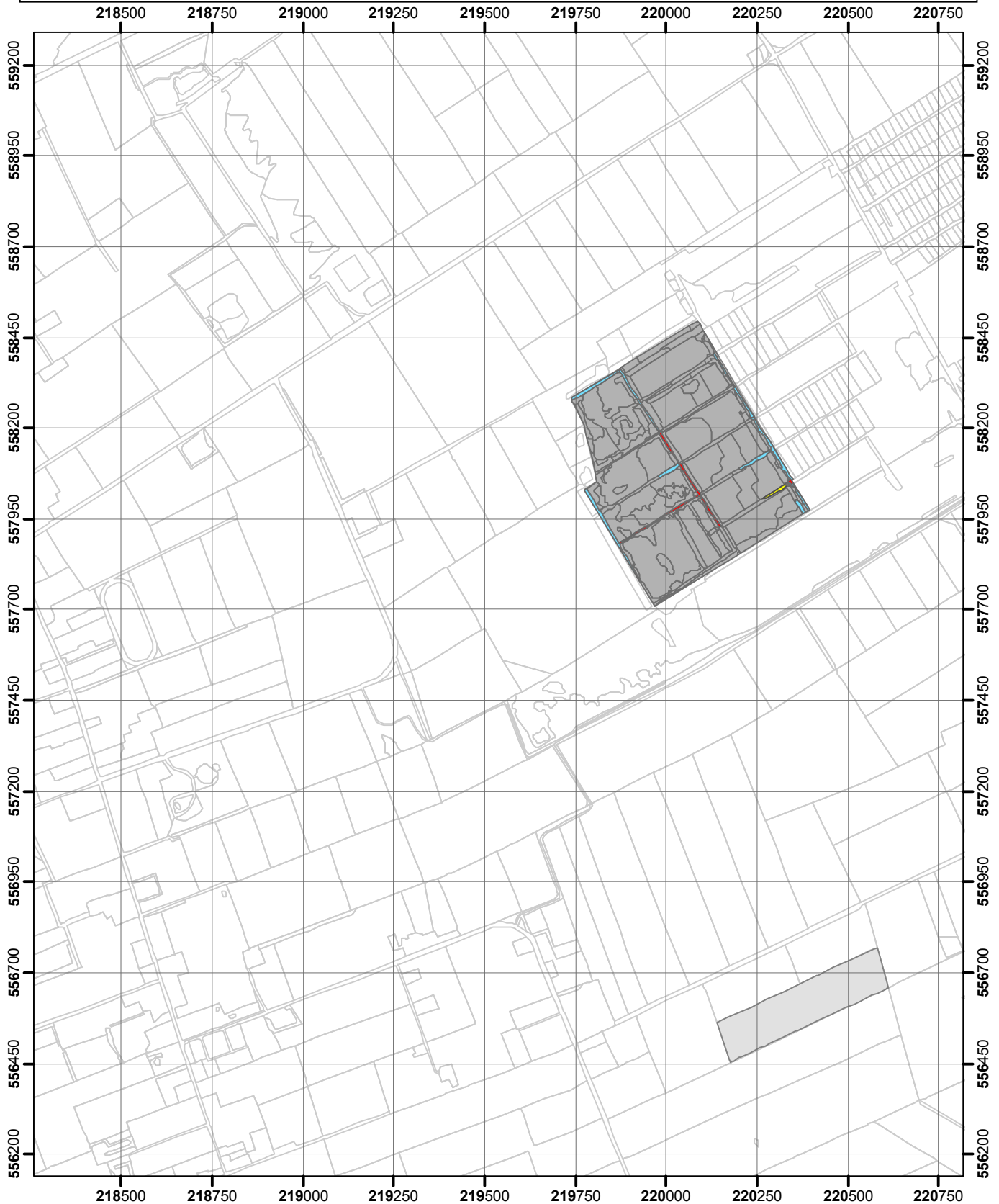
Meters

schaal 1 : 15.000










Bijlage 8. Themakaarten: Fochteloërveen

Heidestructuur: bedekking hoge oude heide (> 40 cm)



Vegetatie- en Florakartering Fochteloërveen en Norgersholt 2020

-  1 - 5 % bedekking vlak
-  5 - 25 %
-  25 - 50 %
-  > 50 %
-  vlakken vegetatiekaart
-  Omgrenzing Florakartering
-  Topografie

Kaartblad 4

Uitvoering: EGG consult

Copyright ondergrond (c)
Dienst voor kadaster en openbare registers, Apeldoorn.

0 125 250 500 750

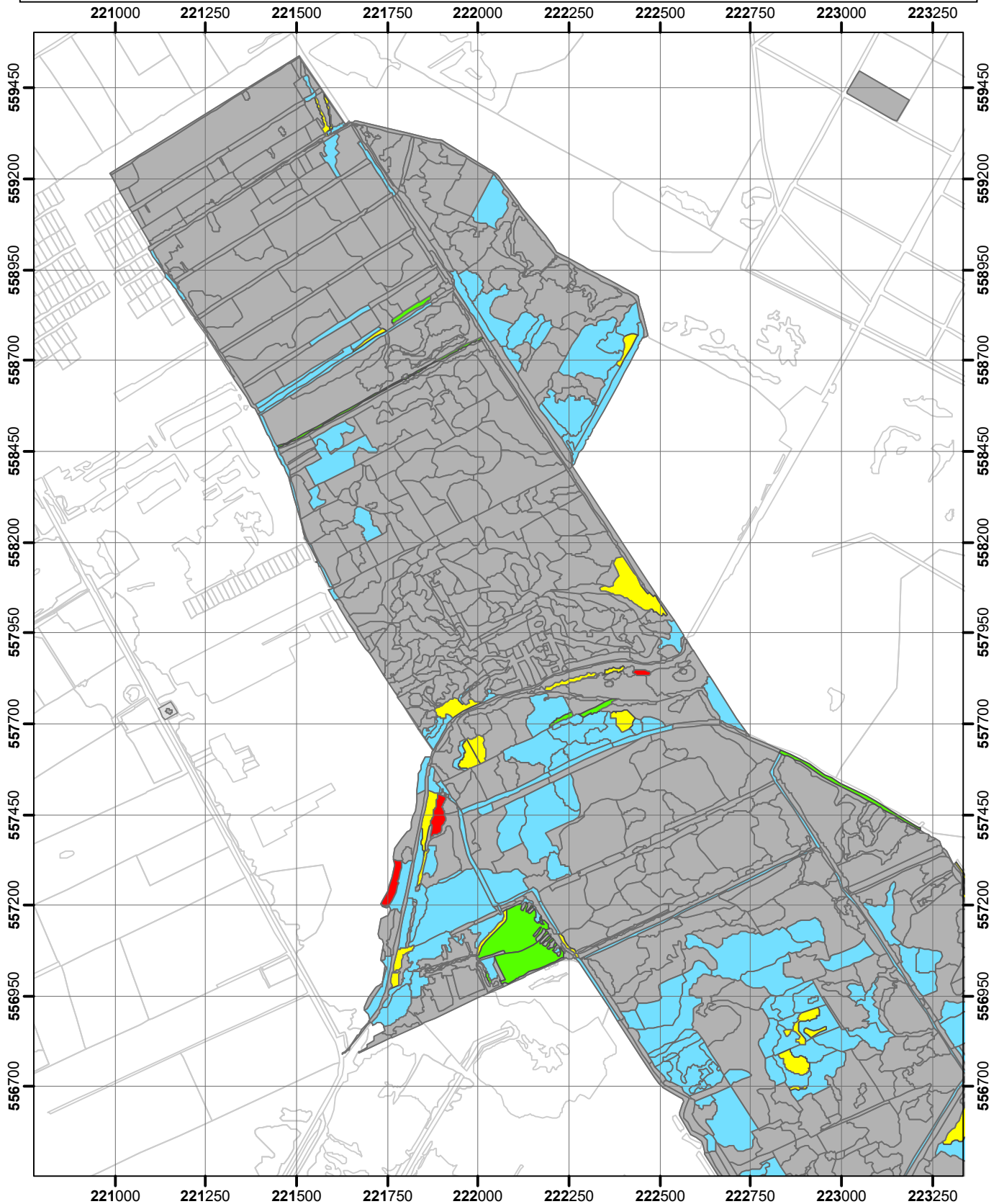
Meters

schaal 1 : 15.000










Bijlage 8. Themakaarten: Fochteloërveen

Heidestructuur: bedekking hoge oude heide (> 40 cm)



Vegetatie- en Florakartering Fochteloërveen en Norgersholt 2020

-  1 - 5 % bedekking vlak
-  5 - 25 %
-  25 - 50 %
-  > 50 %
-  vlakken vegetatiekaart
-  Omgrenzing Florakartering
-  Topografie

Kaartblad 5

Uitvoering: EGG consult

Copyright ondergrond (c)
Dienst voor kadaster en openbare registers, Apeldoorn.

0 125 250 500 750

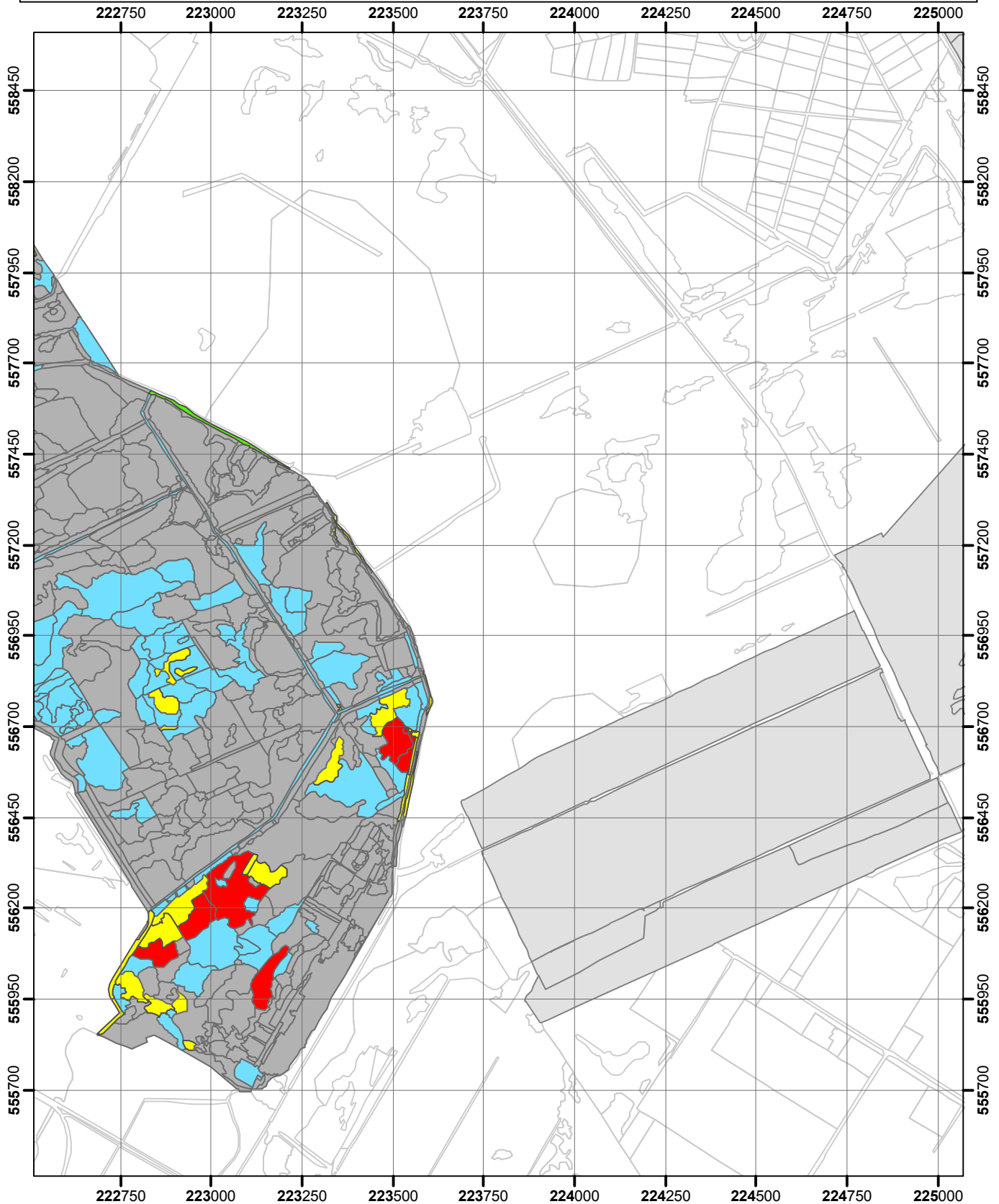
Meters

schaal 1 : 15.000



Bijlage 8. Themakaarten: Fochteloërveen

Heidestructuur: bedekking hoge oude heide (> 40 cm)



Vegetatie- en Florakartering Fochteloërveen en Norgersholt 2020

- 1 - 5 % bedekking vlak
- 5 - 25 %
- 25 - 50 %
- > 50 %

- vlakken vegetatiekaart
- Omgrenzing Florakartering
- Topografie

Kaartblad 6

Uitvoering: EGG consult

Copyright ondergrond (c)
Dienst voor kadaster en openbare registers, Apeldoorn.

0 125 250 500 750

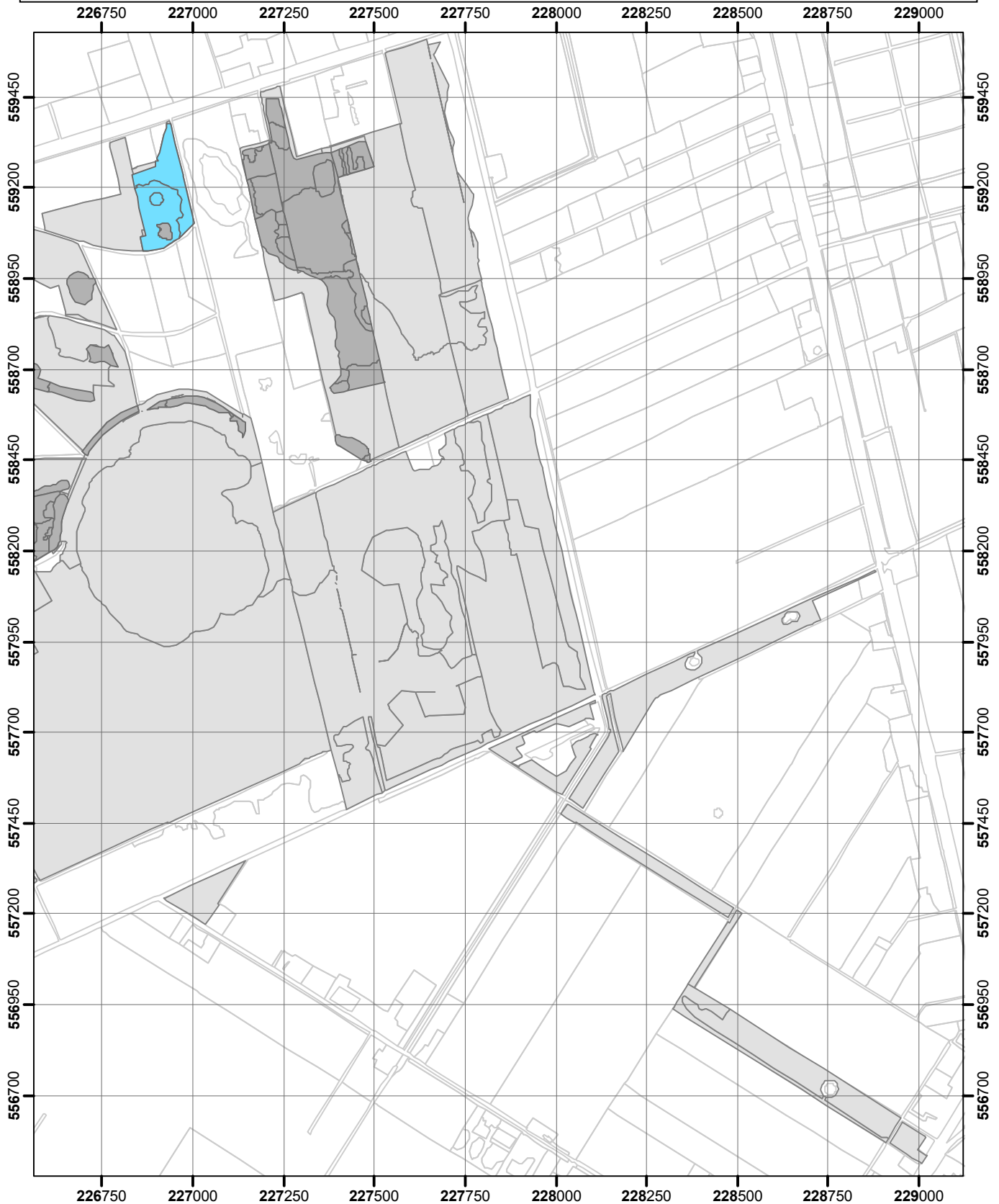
Meters

schaal 1 : 15.000










Bijlage 8. Themakaarten: Fochteloërveen

Heidestructuur: bedekking hoge oude heide (> 40 cm)



Vegetatie- en Florakartering Fochteloërveen en Norgersholt 2020

-  1 - 5 % bedekking vlak
-  5 - 25 %
-  25 - 50 %
-  > 50 %
-  vlakken vegetatiekaart
-  Omgrenzing Florakartering
-  Topografie

Kaartblad 8

Uitvoering: EGG consult

Copyright ondergrond (c)
Dienst voor kadaster en openbare registers, Apeldoorn.

0 125 250 500 750

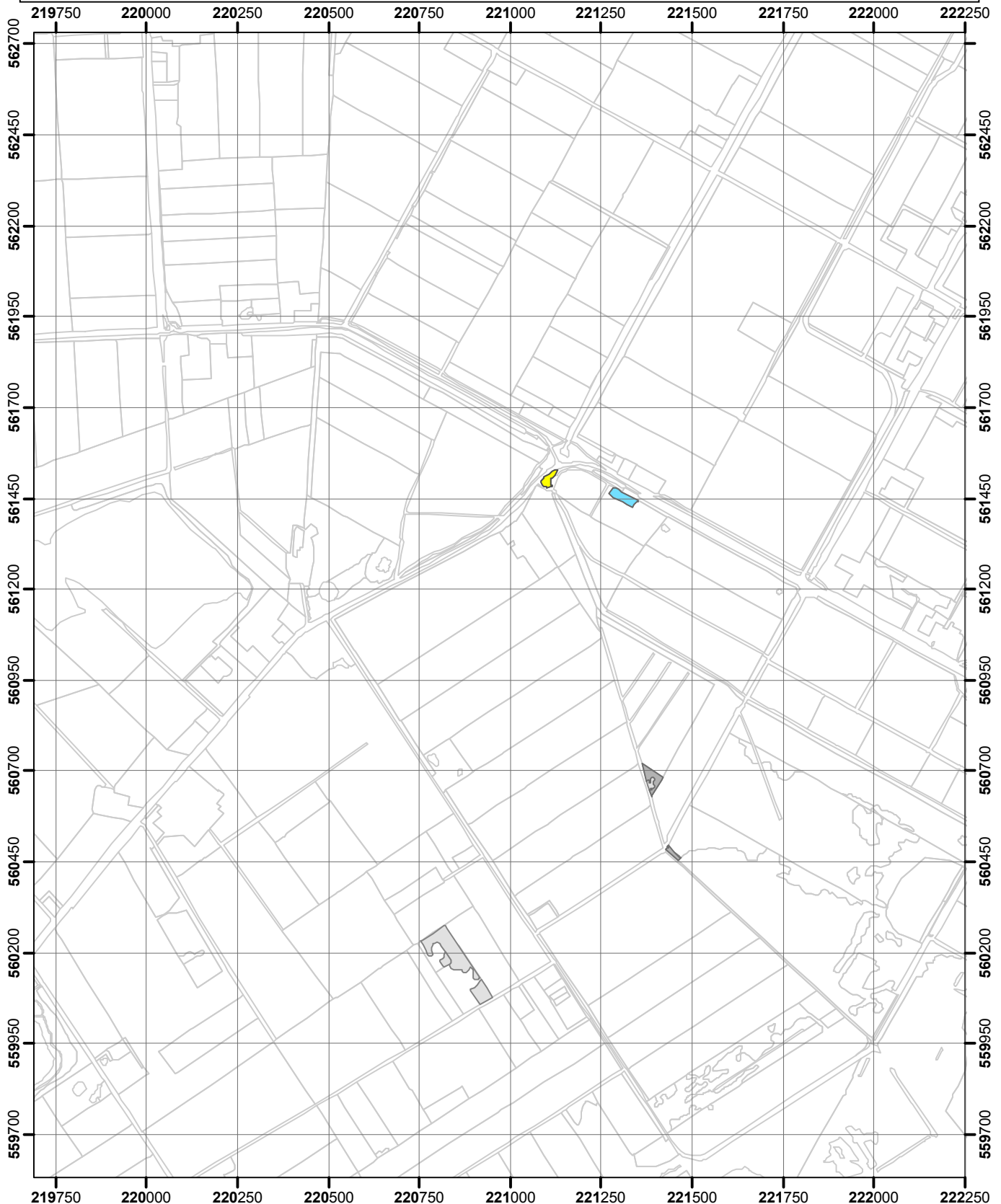
Meters

schaal 1 : 15.000










Bijlage 8. Themakaarten: Fochteloërveen

Opslag in heide (<5m.)




Vegetatie- en Florakartering Fochteloërveen en Norgersholt 2020

-  1 - 5 % bedekking vlak
-  5 - 25 %
-  25 - 50 %
-  > 50 %
-  vlakken vegetatiekaart
-  Omgrenzing Florakartering
-  Topografie

Kaartblad 2

Uitvoering: EGG consult

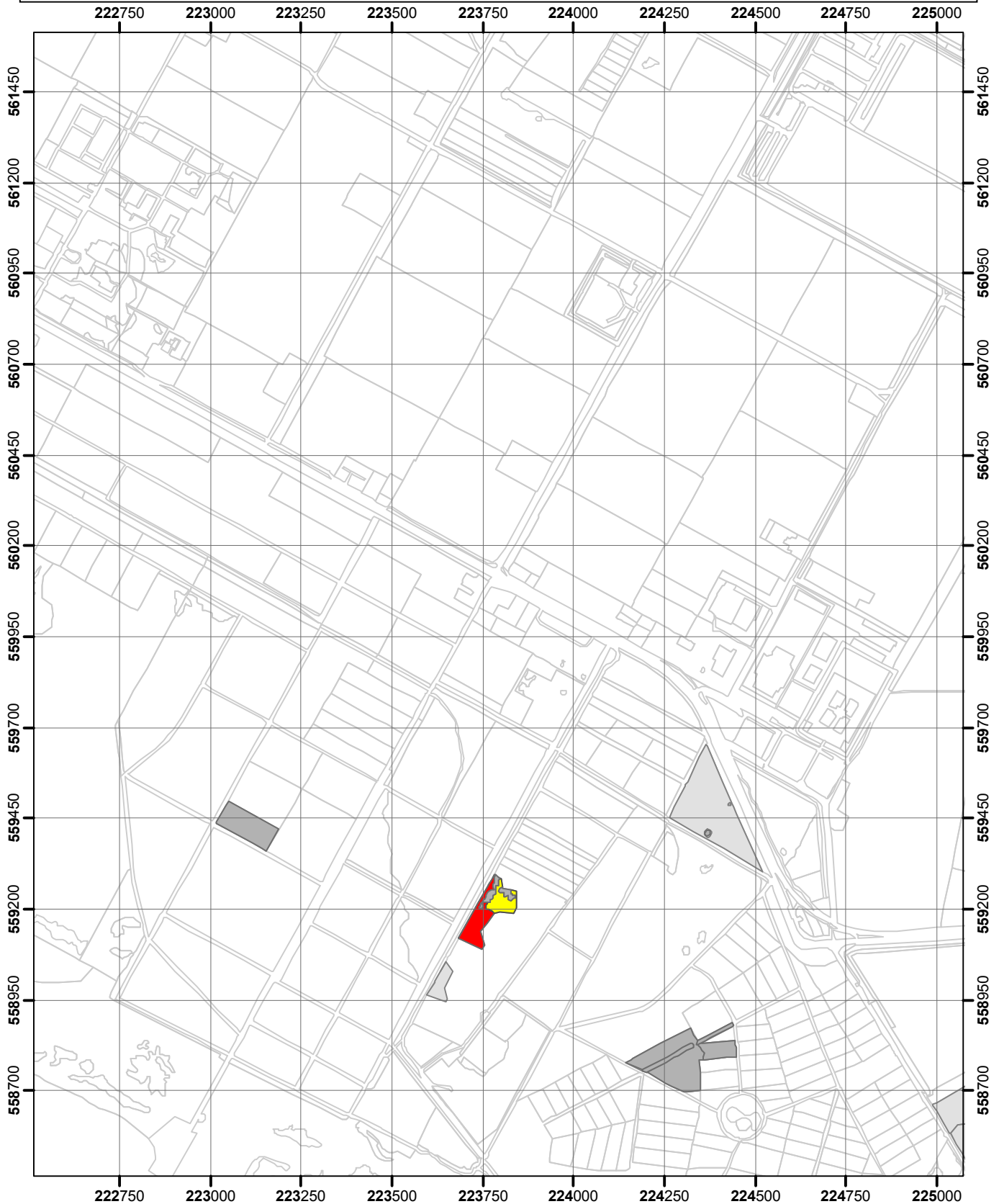
Copyright ondergrond (c)
Dienst voor kadastrer en openbare registers, Apeldoorn.

0 125 250 500 750
 Meters








EGG
CONSULT
schaal 1 : 15.000

Bijlage 8. Themakaarten: Fochteloërveen

Opslag in heide (<5m.)




Vegetatie- en Florakartering Fochteloërveen en Norgersholt 2020

-  1 - 5 % bedekking vlak
-  5 - 25 %
-  25 - 50 %
-  > 50 %
-  vlakken vegetatiekaart
-  Omgrenzing Florakartering
-  Topografie

Kaartblad 3

Uitvoering: EGG consult

Copyright ondergrond (c)
Dienst voor kadaster en openbare registers, Apeldoorn.

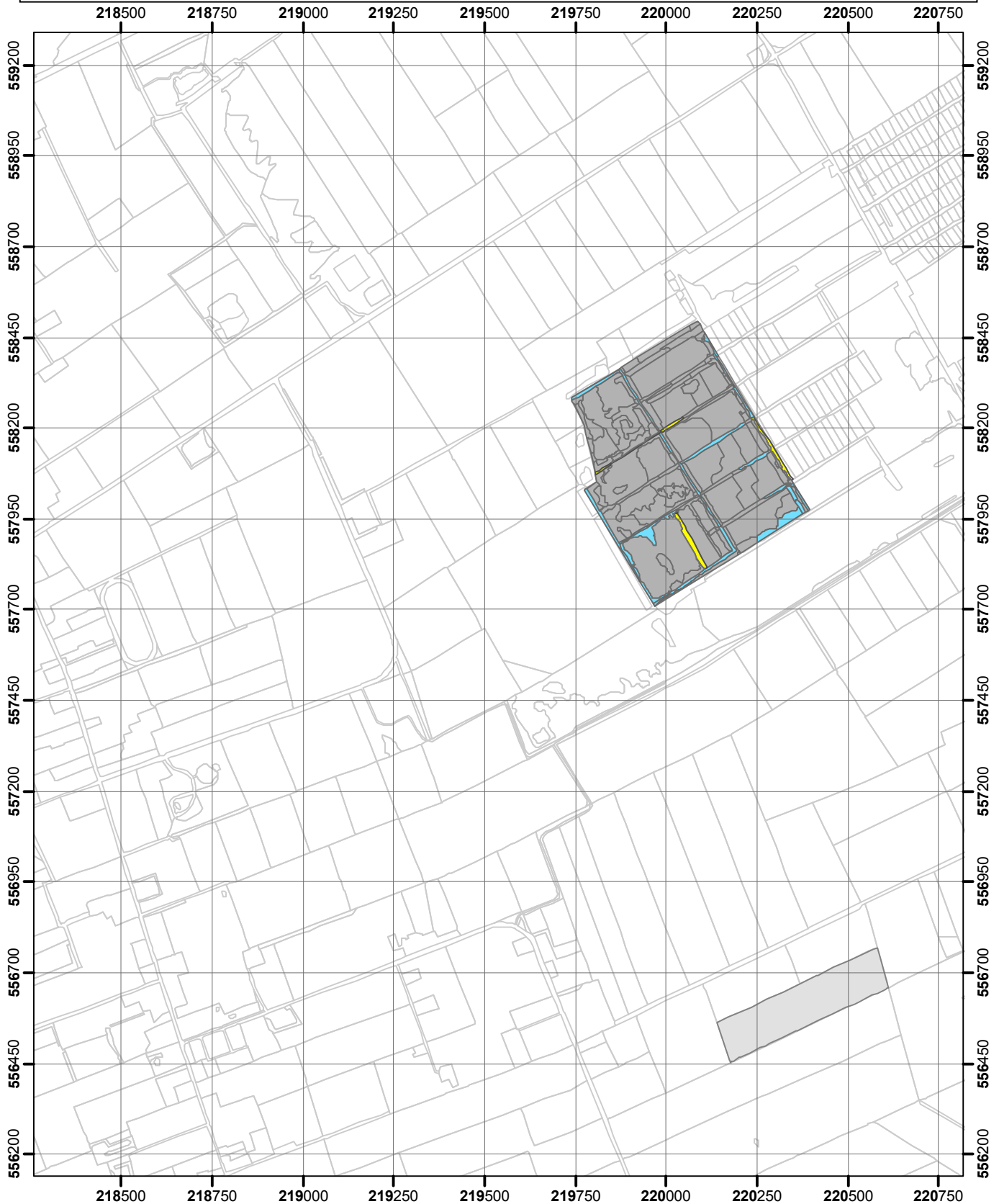
0 125 250 500 750
 Meters

schaal 1 : 15.000










Bijlage 8. Themakaarten: Fochteloërveen

Opslag in heide (<5m.)



Vegetatie- en Florakartering Fochteloërveen en Norgersholt 2020

-  1 - 5 % bedekking vlak
-  5 - 25 %
-  25 - 50 %
-  > 50 %
-  vlakken vegetatiekaart
-  Omgrenzing Florakartering
-  Topografie

Kaartblad 4

Uitvoering: EGG consult

Copyright ondergrond (c)
Dienst voor kadaster en openbare registers, Apeldoorn.

0 125 250 500 750

Meters

schaal 1 : 15.000










Bijlage 8. Themakaarten: Fochteloërveen

Opslag in heide (<5m.)




Vegetatie- en Florakartering Fochteloërveen en Norgersholt 2020

-  1 - 5 % bedekking vlak
-  5 - 25 %
-  25 - 50 %
-  > 50 %
-  vlakken vegetatiekaart
-  Omgrenzing Florakartering
-  Topografie

Kaartblad 5

Uitvoering: EGG consult

Copyright ondergrond (c)
Dienst voor kadaster en openbare registers, Apeldoorn.

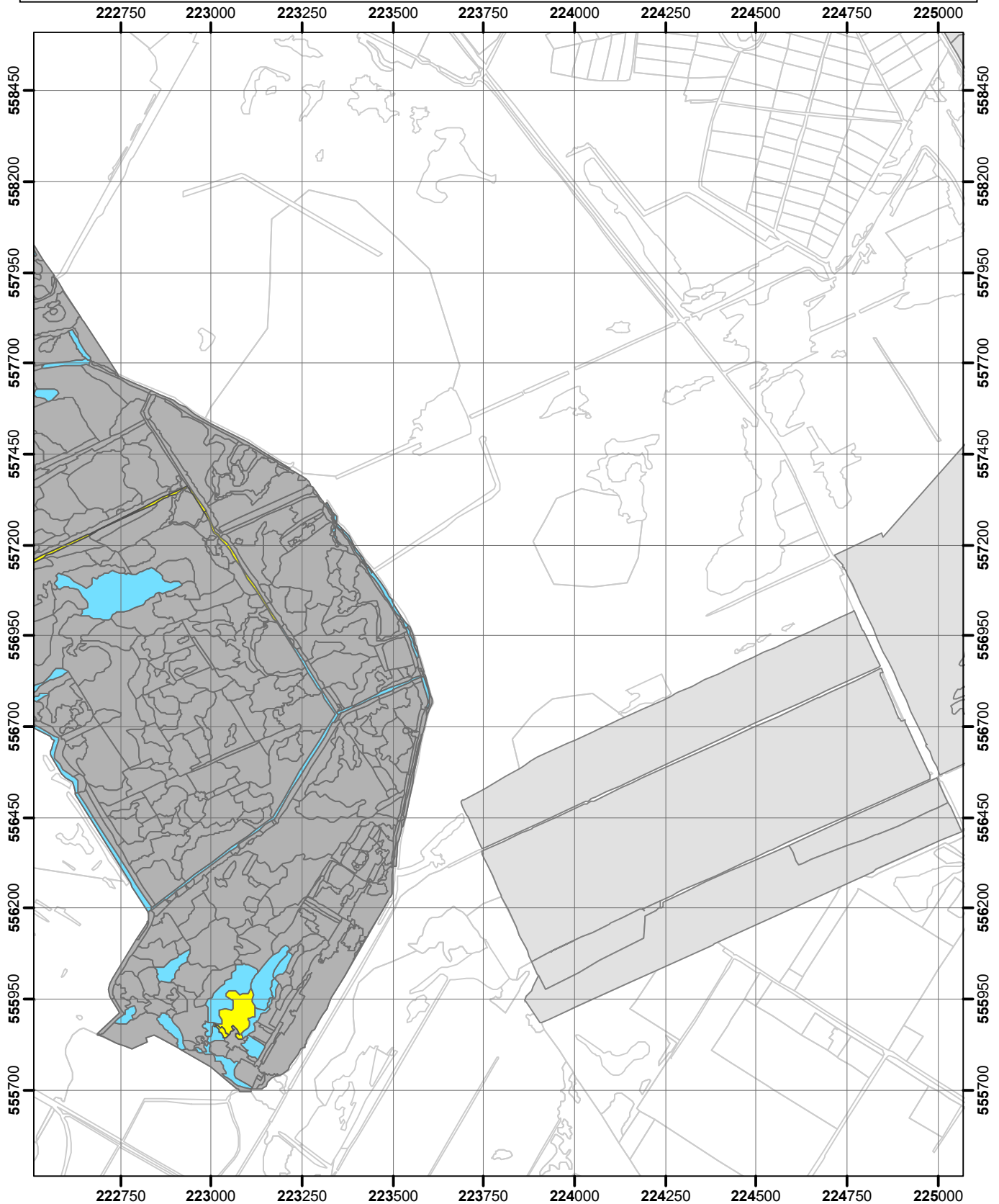
0 125 250 500 750
 Meters

schaal 1 : 15.000










Bijlage 8. Themakaarten: Fochteloërveen

Opslag in heide (<5m.)




Vegetatie- en Florakartering Fochteloërveen en Norgersholt 2020

-  1 - 5 % bedekking vlak
-  5 - 25 %
-  25 - 50 %
-  > 50 %
-  vlakken vegetatiekaart
-  Omgrenzing Florakartering
-  Topografie

Kaartblad 6

Uitvoering: EGG consult

Copyright ondergrond (c)
Dienst voor kadaster en openbare registers, Apeldoorn.

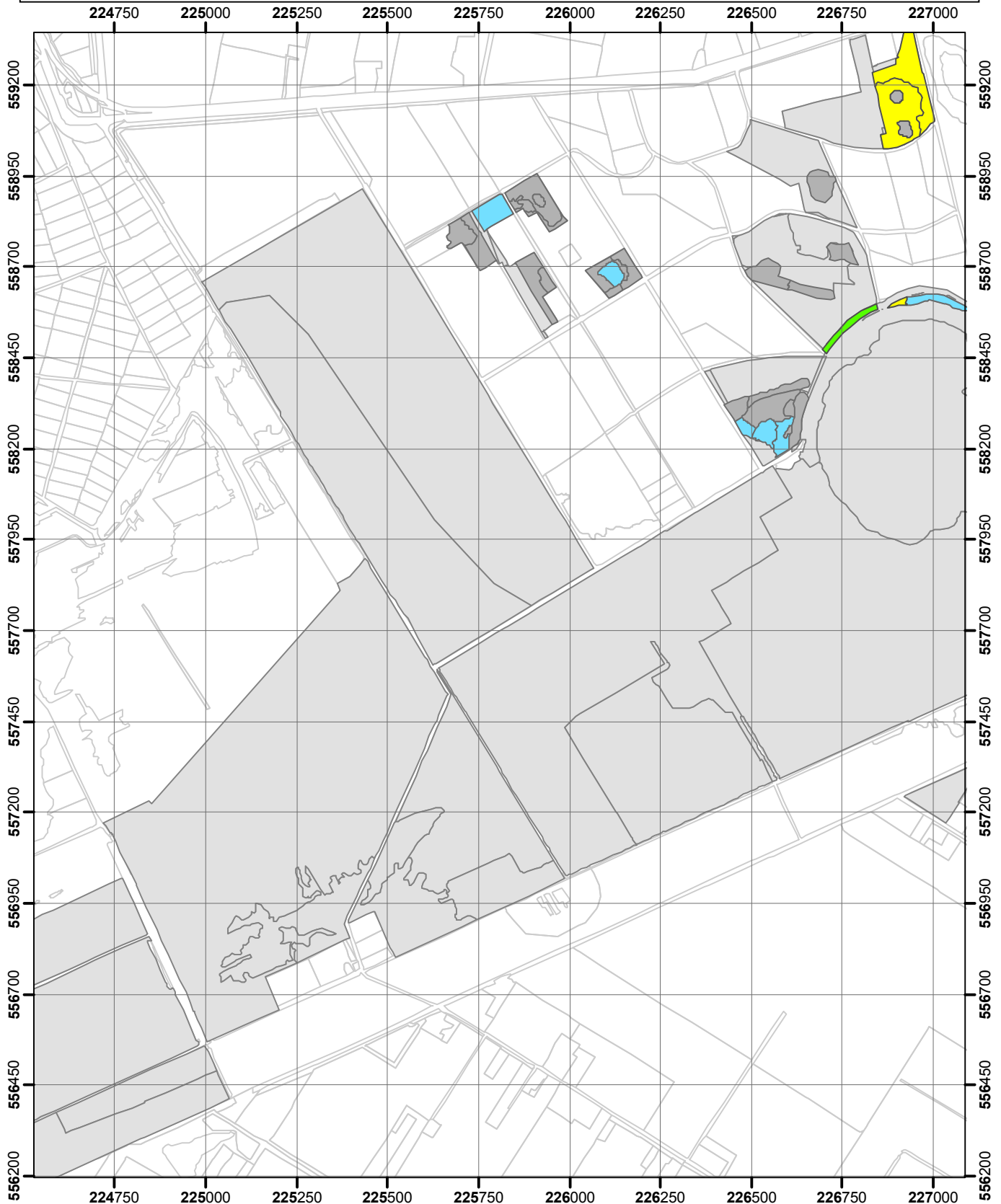
0 125 250 500 750
 Meters

schaal 1 : 15.000



Bijlage 8. Themakaarten: Fochteloërveen

Opslag in heide (<5m.)



Vegetatie- en Florakartering Fochteloërveen en Norgersholt 2020

- 1 - 5 % bedekking vlak
- 5 - 25 %
- 25 - 50 %
- > 50 %

Kaartblad 7

- vlakken vegetatiekaart
- Omgrenzing Florakartering
- Topografie

Uitvoering: EGG consult

Copyright ondergrond (c)
Dienst voor kadaster en openbare registers, Apeldoorn.

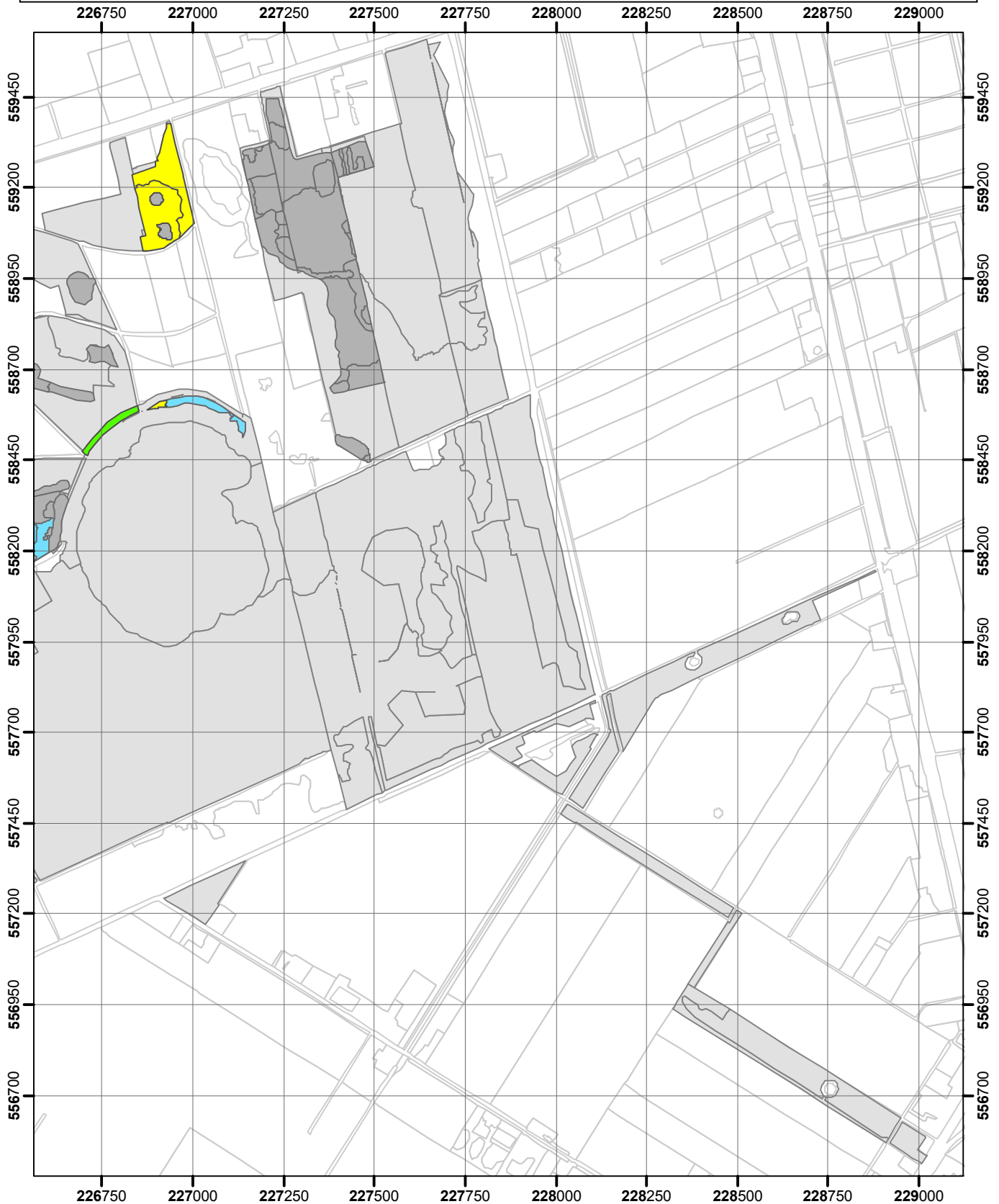
0 125 250 500 750
Meters

schaal 1 : 15.000










Bijlage 8. Themakaarten: Fochteloërveen

Opslag in heide (<5m.)



Vegetatie- en Florakartering Fochteloërveen en Norgersholt 2020

-  1 - 5 % bedekking vlak
-  5 - 25 %
-  25 - 50 %
-  > 50 %
-  vlakken vegetatiekaart
-  Omgrenzing Florakartering
-  Topografie

Kaartblad 8

Uitvoering: EGG consult

Copyright ondergrond (c)
Dienst voor kadaster en openbare registers, Apeldoorn.

0 125 250 500 750

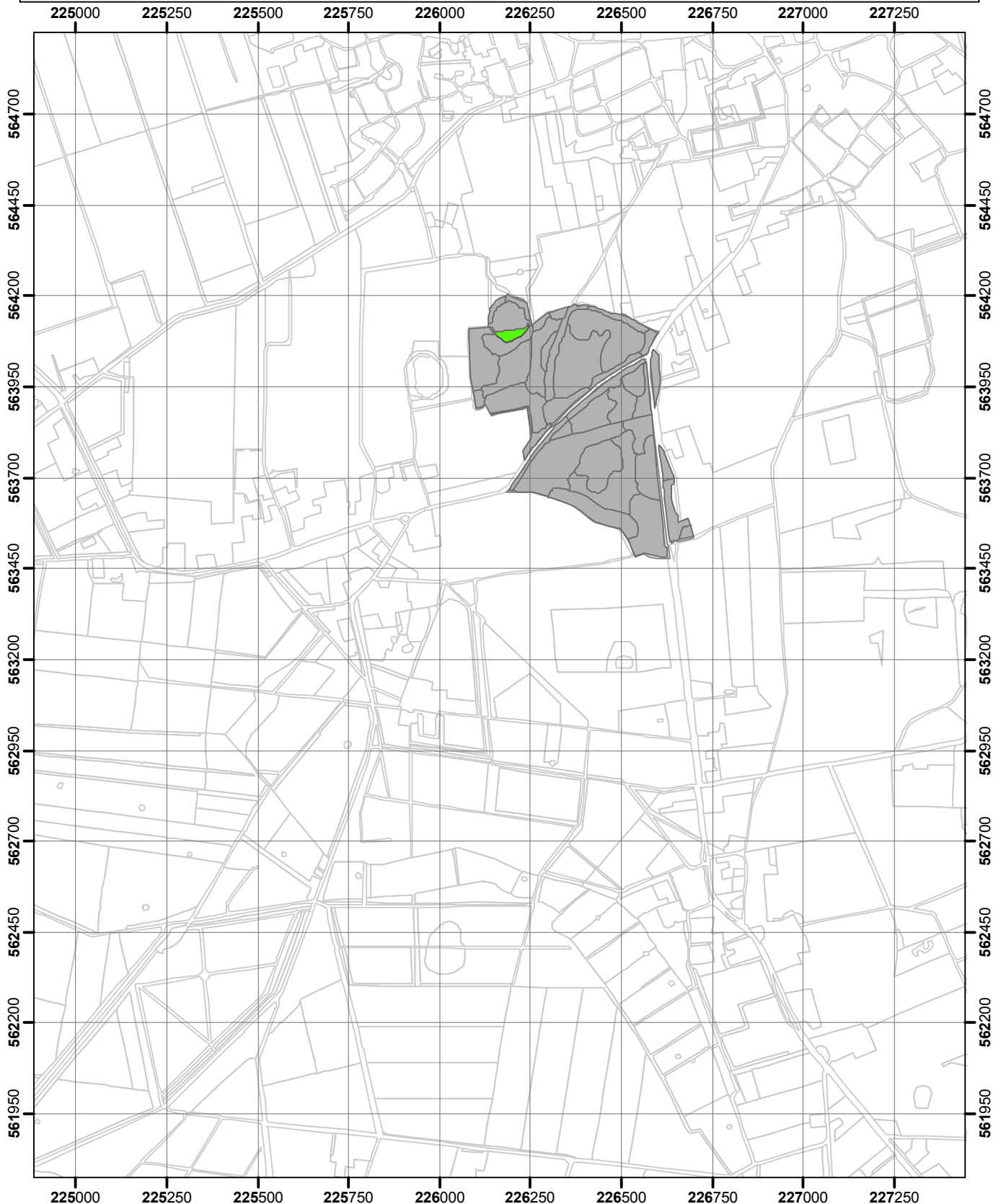
Meters

schaal 1 : 15.000









Bijlage 8. Themakaarten: Norgerholt

Bedekking Pijpenstrootje



Vegetatie- en Florakartering Fochteloërveen en Norgerholt 2020

-  1 - 5 % bedekking vlak
-  5 - 25 %
-  25 - 50 %
-  > 50 %

-  vlakken vegetatiekaart
-  Omgrenzing Florakartering
-  Topografie

Kaartblad 1

Uitvoering: EGG consult

Copyright ondergrond (c)
Dienst voor kadaster en openbare registers, Apeldoorn.

0 125 250 500 750

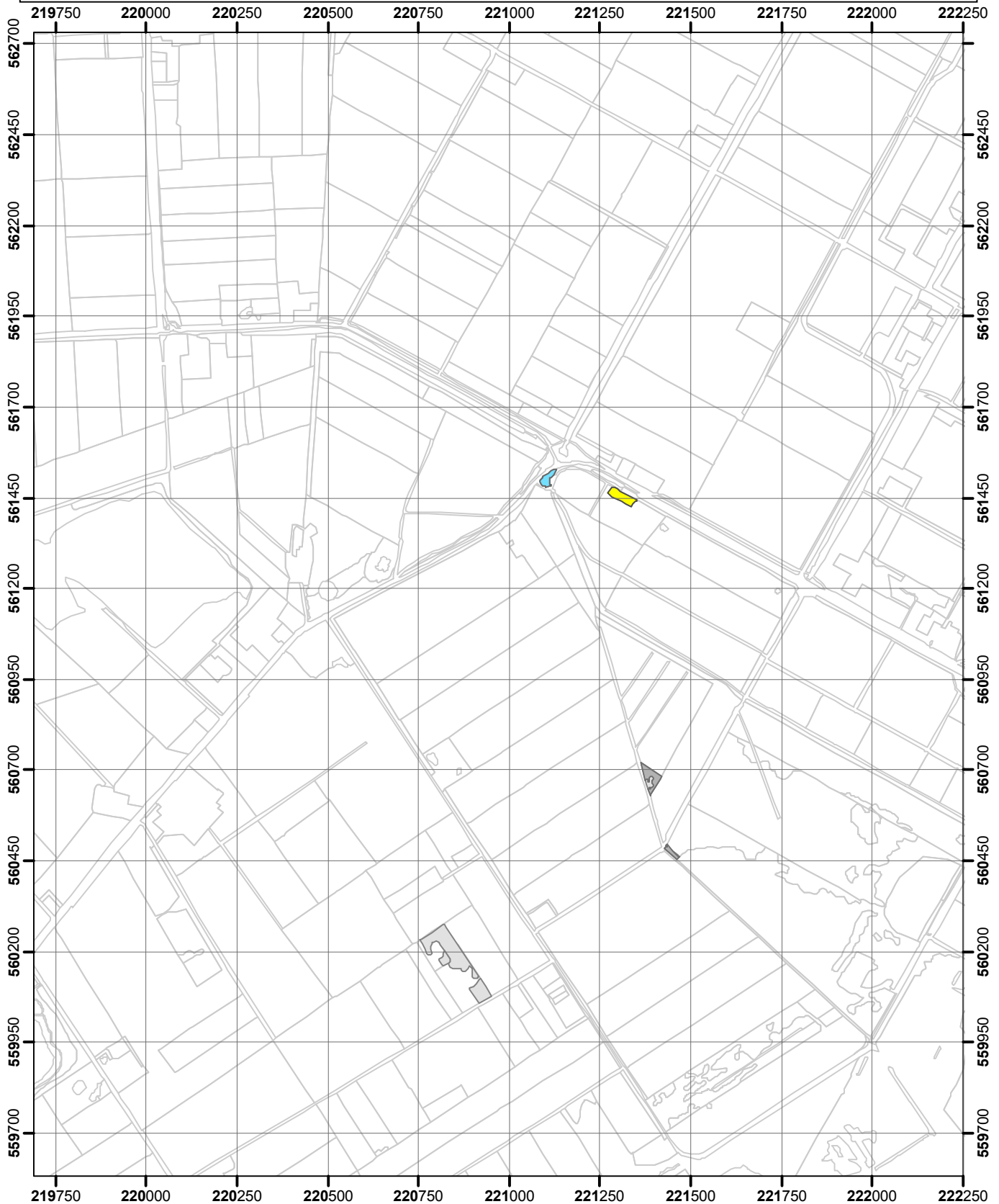
 Meters

schaal 1 : 15.000










Bijlage 8. Themakaarten: Fochteloërveen

Bedekking Pijpenstrootje



Vegetatie- en Florakartering Fochteloërveen en Norgersholt 2020

-  1 - 5 % bedekking vlak
-  5 - 25 %
-  25 - 50 %
-  > 50 %
-  vlakken vegetatiekaart
-  Omgrenzing Florakartering
-  Topografie

Kaartblad 2

Uitvoering: EGG consult

Copyright ondergrond (c)
Dienst voor kadaster en openbare registers, Apeldoorn.

0 125 250 500 750

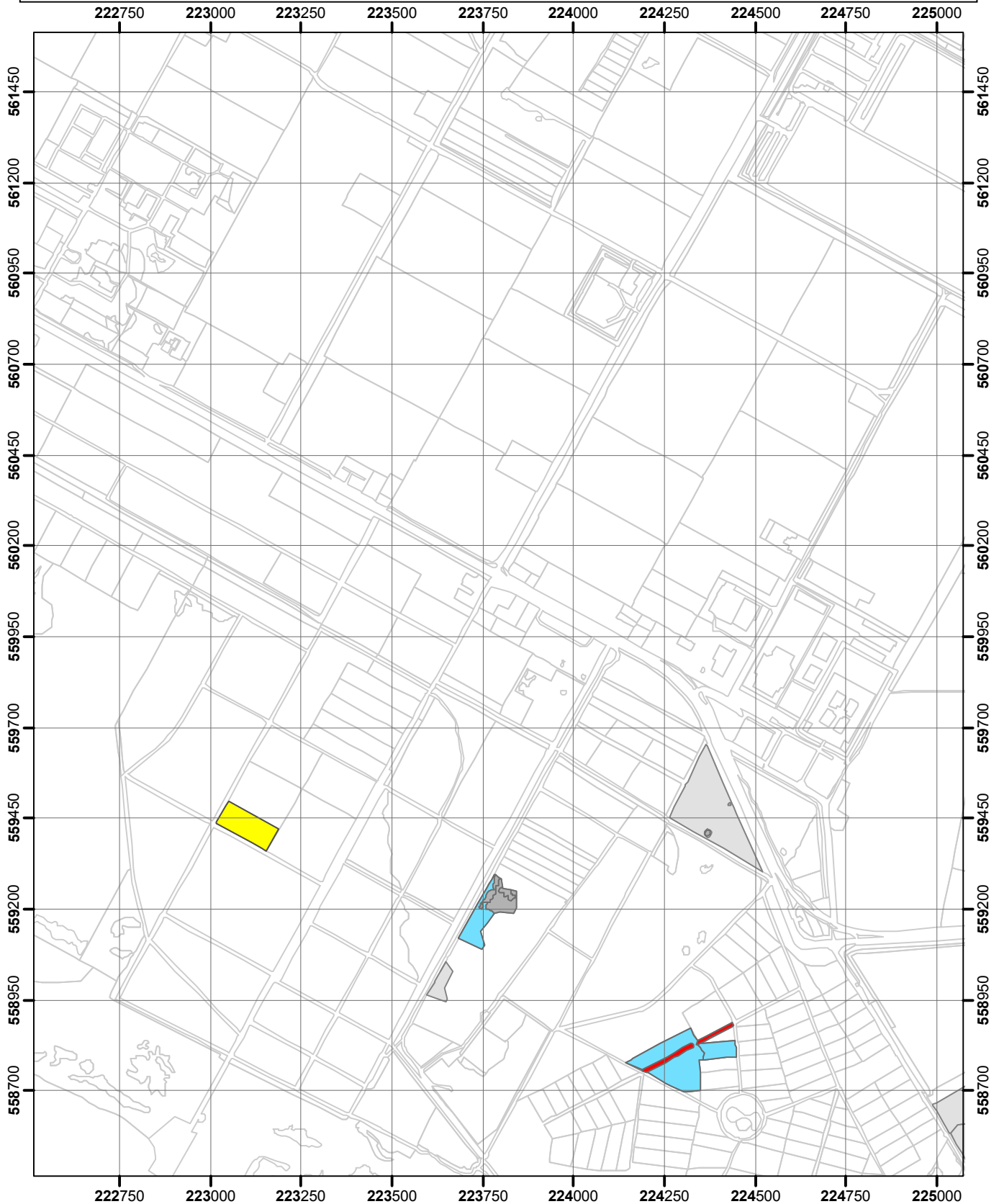
Meters

schaal 1 : 15.000










Bijlage 8. Themakaarten: Fochteloërveen

Bedekking Pijpenstrootje




Vegetatie- en Florakartering Fochteloërveen en Norgersholt 2020

-  1 - 5 % bedekking vlak
-  5 - 25 %
-  25 - 50 %
-  > 50 %
-  vlakken vegetatiekaart
-  Omgrenzing Florakartering
-  Topografie

Kaartblad 3

Uitvoering: EGG consult

Copyright ondergrond (c)
Dienst voor kadaster en openbare registers, Apeldoorn.

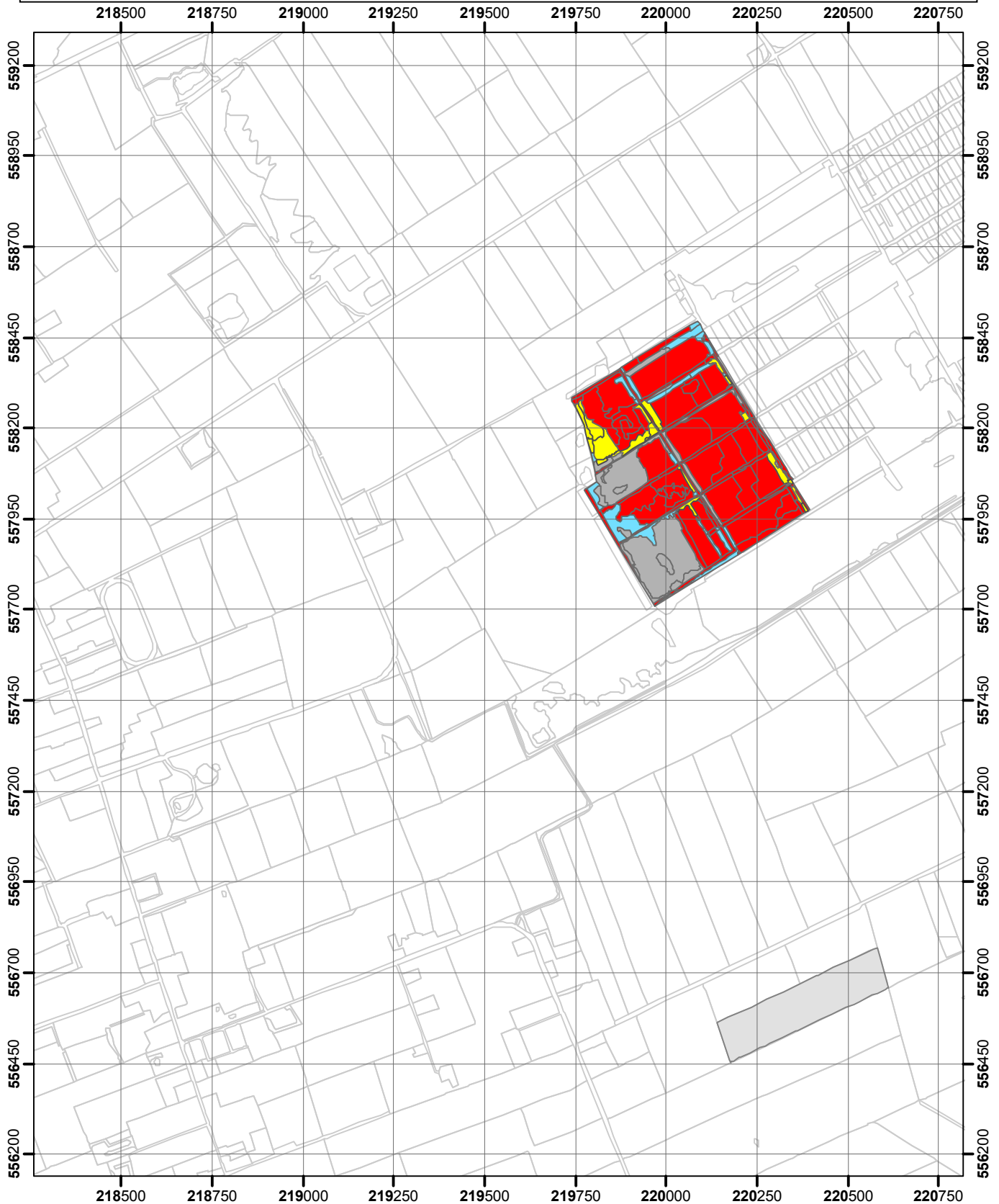
0 125 250 500 750
 Meters

schaal 1 : 15.000










Bijlage 8. Themakaarten: Fochteloërveen

Bedekking Pijpenstrootje



Vegetatie- en Florakartering Fochteloërveen en Norgersholt 2020

-  1 - 5 % bedekking vlak
-  5 - 25 %
-  25 - 50 %
-  > 50 %
-  vlakken vegetatiekaart
-  Omgrenzing Florakartering
-  Topografie

Kaartblad 4

Uitvoering: EGG consult

Copyright ondergrond (c)
Dienst voor kadaster en openbare registers, Apeldoorn.

0 125 250 500 750

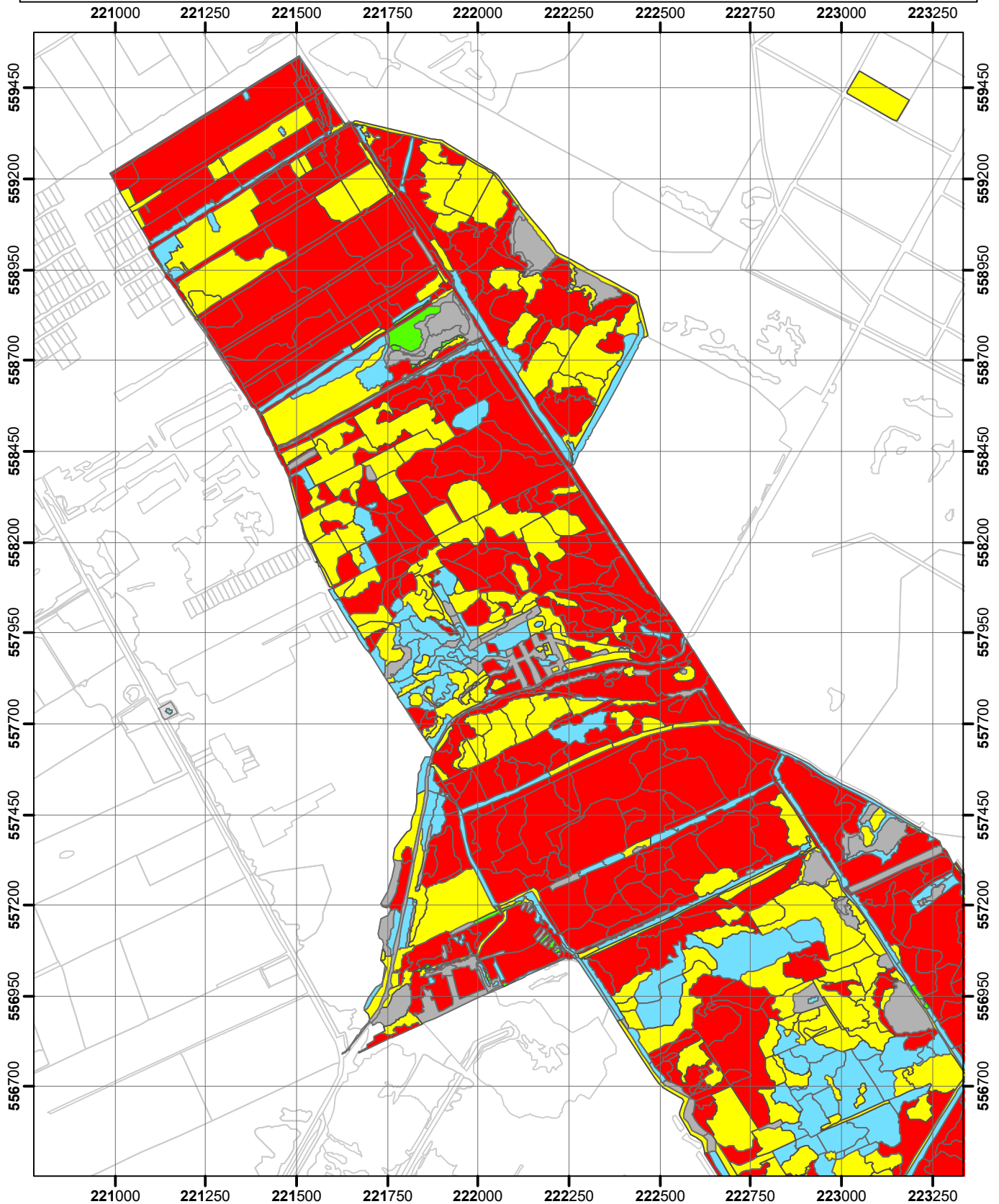
Meters

schaal 1 : 15.000









Bijlage 8. Themakaarten: Fochteloërveen

Bedekking Pijpenstrootje




Vegetatie- en Florakartering Fochteloërveen en Norgersholt 2020

-  1 - 5 % bedekking vlak
-  5 - 25 %
-  25 - 50 %
-  > 50 %
-  vlakken vegetatiekaart
-  Omgrenzing Florakartering
-  Topografie

Kaartblad 5

Uitvoering: EGG consult

Copyright ondergrond (c)
Dienst voor kadaster en openbare registers, Apeldoorn.

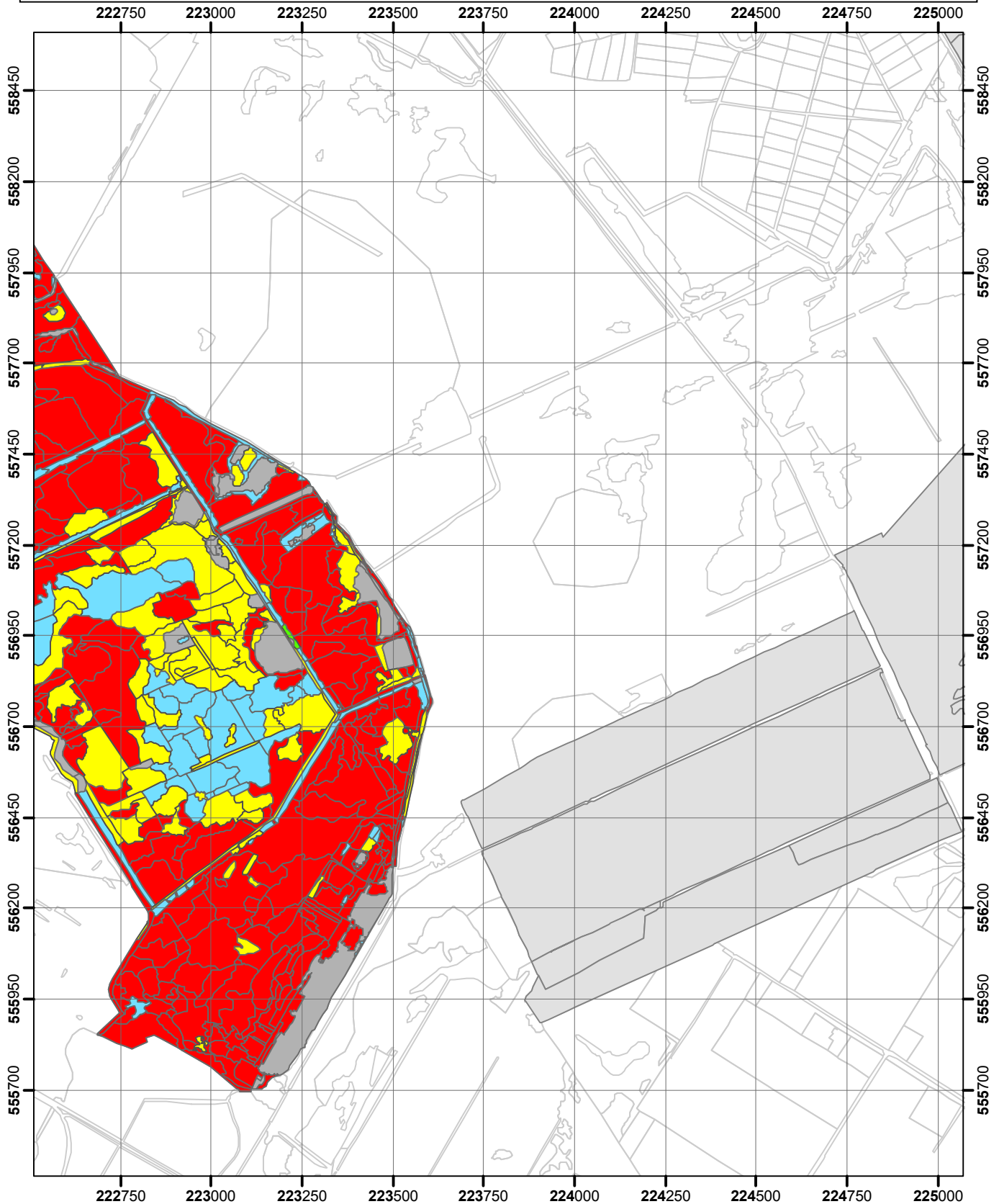
0 125 250 500 750
 Meters

schaal 1 : 15.000










Bijlage 8. Themakaarten: Fochteloërveen

Bedekking Pijpenstrootje



Vegetatie- en Florakartering Fochteloërveen en Norgersholt 2020

-  1 - 5 % bedekking vlak
-  5 - 25 %
-  25 - 50 %
-  > 50 %
-  vlakken vegetatiekaart
-  Omgrenzing Florakartering
-  Topografie

Kaartblad 6

Uitvoering: EGG consult

Copyright ondergrond (c)
Dienst voor kadaster en openbare registers, Apeldoorn.

0 125 250 500 750

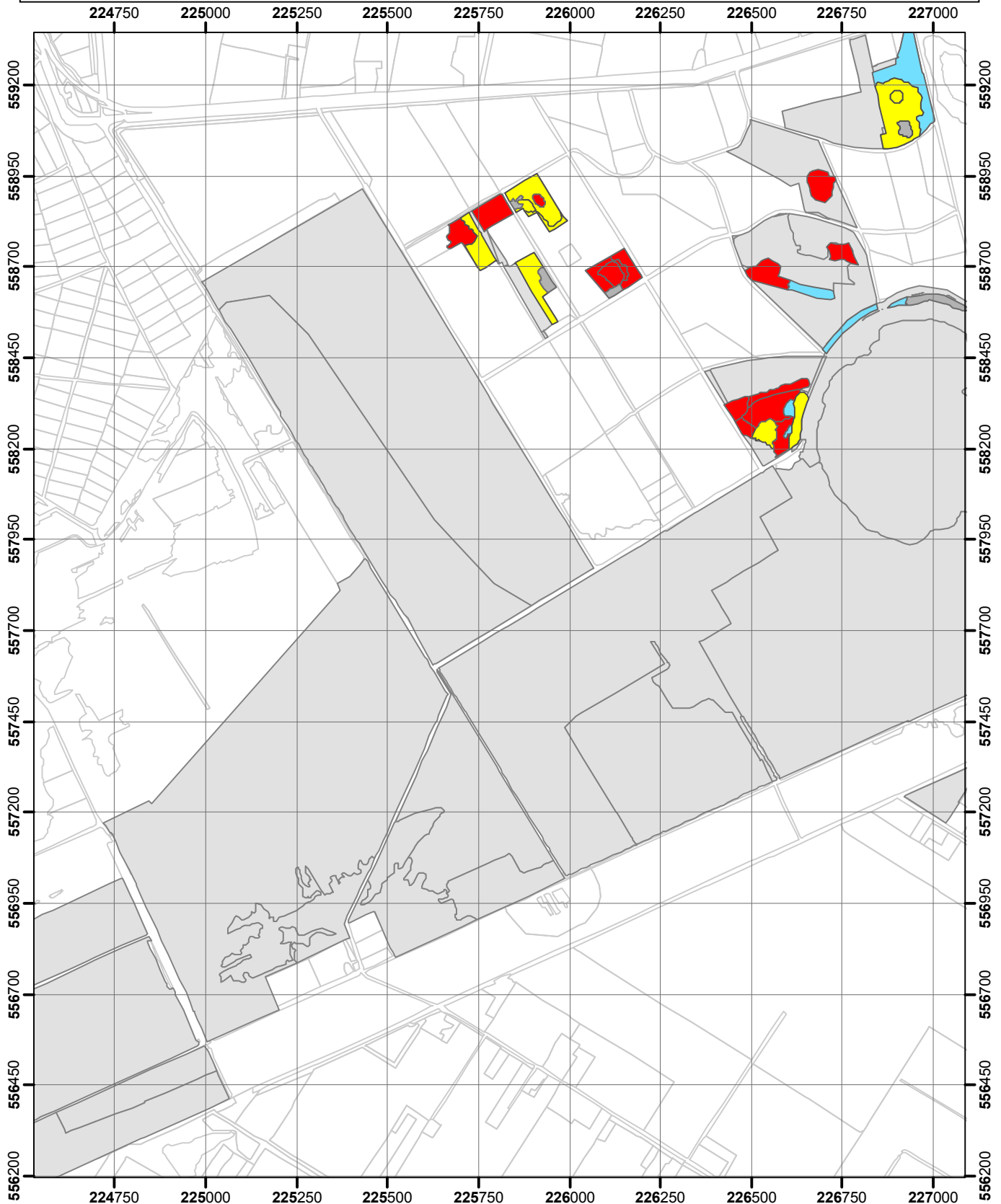
Meters

schaal 1 : 15.000










Bijlage 8. Themakaarten: Fochteloërveen

Bedekking Pijpenstrootje




Vegetatie- en Florakartering Fochteloërveen en Norgersholt 2020

-  1 - 5 % bedekking vlak
-  5 - 25 %
-  25 - 50 %
-  > 50 %
-  vlakken vegetatiekaart
-  Omgrenzing Florakartering
-  Topografie

Kaartblad 7

Uitvoering: EGG consult

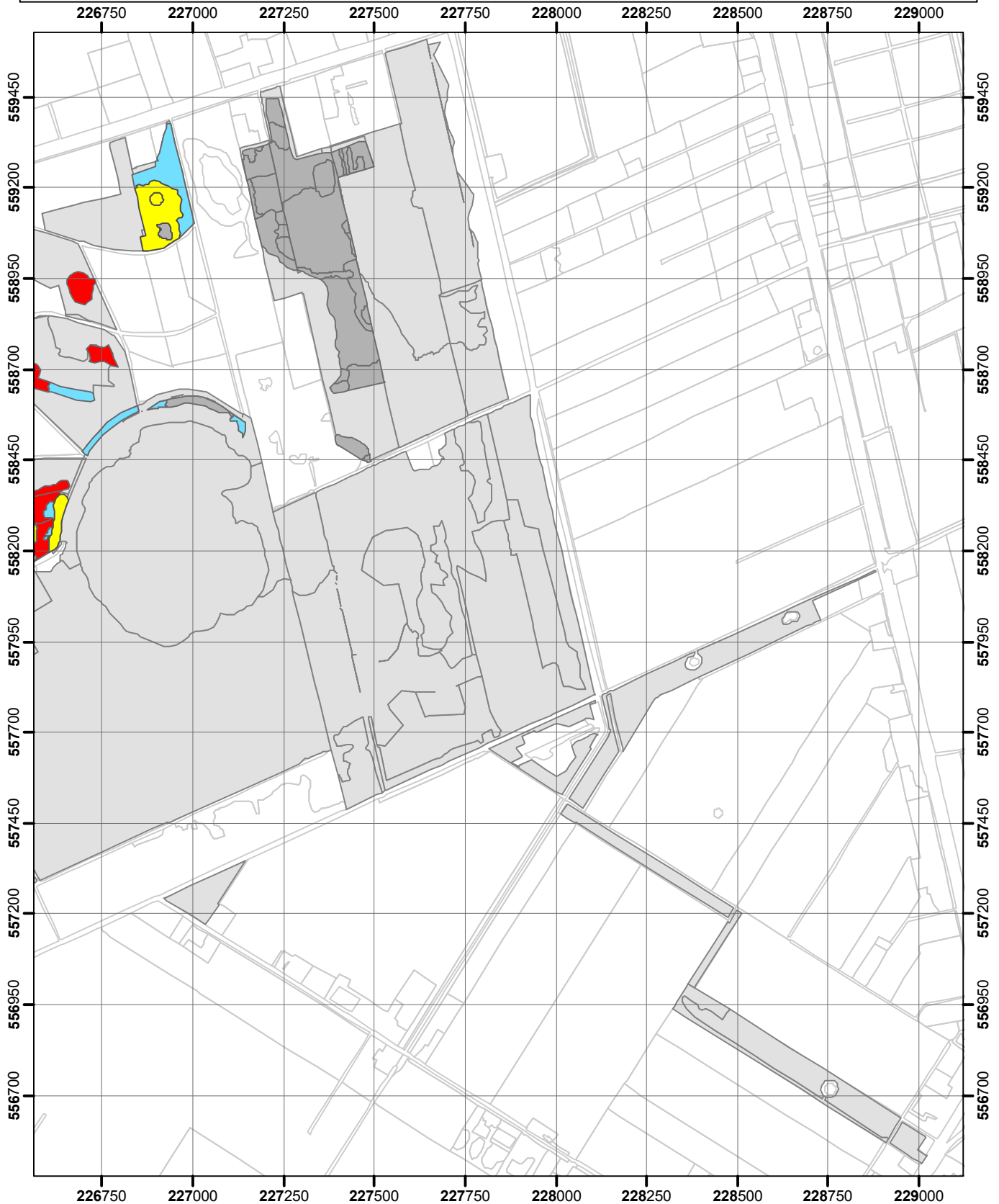
Copyright ondergrond (c)
Dienst voor kadaster en openbare registers, Apeldoorn.

0 125 250 500 750
 Meters








EGG
CONSULT
schaal 1 : 15.000

Bijlage 8. Themakaarten: Fochteloërveen

Bedekking Pijpenstrootje



Vegetatie- en Florakartering Fochteloërveen en Norgersholt 2020

-  1 - 5 % bedekking vlak
-  5 - 25 %
-  25 - 50 %
-  > 50 %
-  vlakken vegetatiekaart
-  Omgrenzing Florakartering
-  Topografie

Kaartblad 8

Uitvoering: EGG consult

Copyright ondergrond (c)
Dienst voor kadaster en openbare registers, Apeldoorn.

0 125 250 500 750

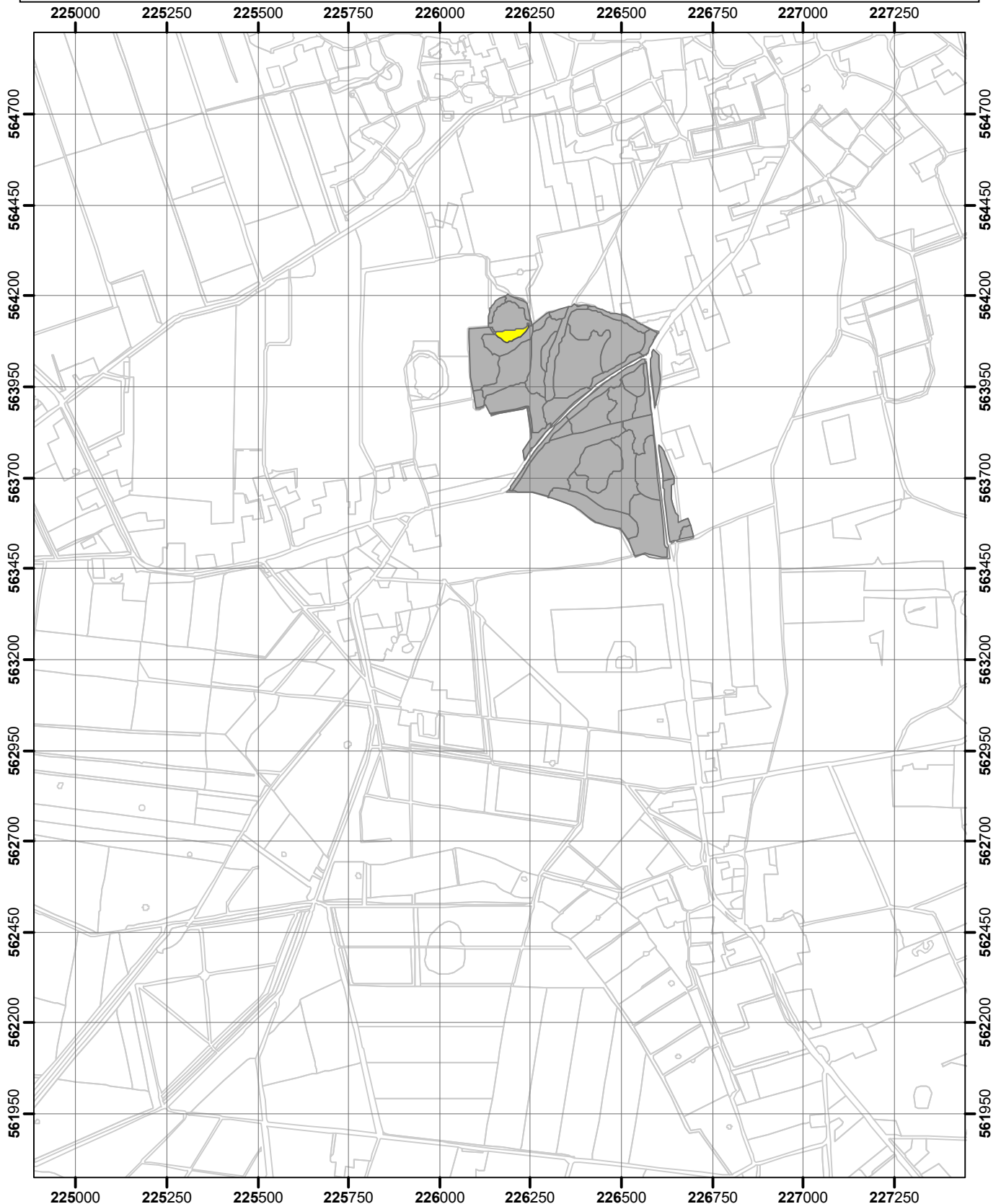
Meters

schaal 1 : 15.000










Bijlage 8. Themakaarten: Norgerholt

Bedekking Pitrus



Vegetatie- en Florakartering Fochteloërveen en Norgerholt 2020

-  1 - 5 % bedekking vlak
-  5 - 25 %
-  25 - 50 %
-  > 50 %
-  vlakken vegetatiekaart
-  Omgrenzing Florakartering
-  Topografie

Kaartblad 1

Uitvoering: EGG consult

Copyright ondergrond (c)
Dienst voor kadaster en openbare registers, Apeldoorn.

0 125 250 500 750

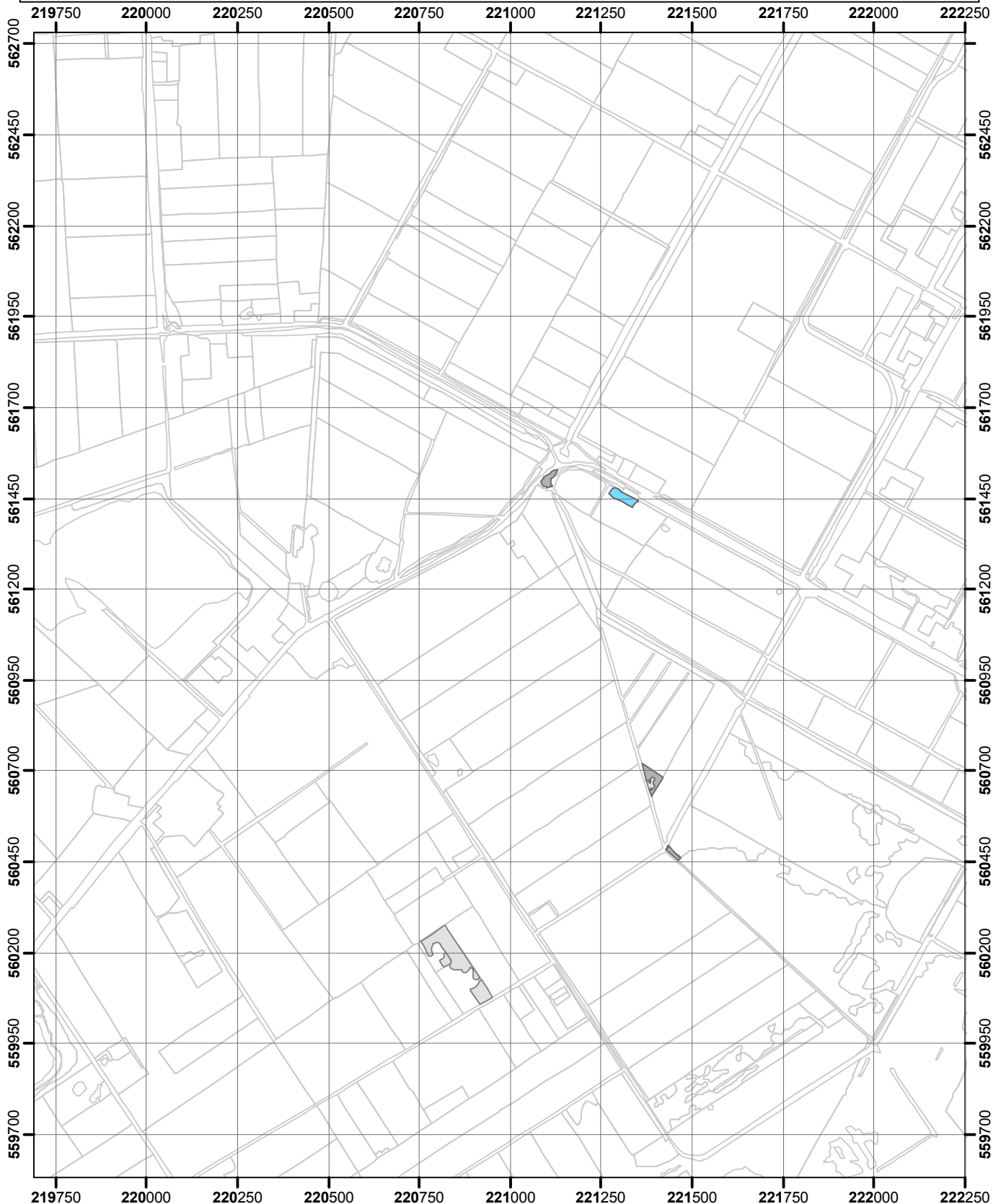
Meters

schaal 1 : 15.000










Bijlage 8. Themakaarten: Fochteloërveen

Bedekking Pitrus



Vegetatie- en Florakartering Fochteloërveen en Norgersholt 2020

-  1 - 5 % bedekking vlak
-  5 - 25 %
-  25 - 50 %
-  > 50 %
-  vlakken vegetatiekaart
-  Omgrenzing Florakartering
-  Topografie

Kaartblad 2

Uitvoering: EGG consult

Copyright ondergrond (c)
Dienst voor kadaster en openbare registers, Apeldoorn.

0 125 250 500 750

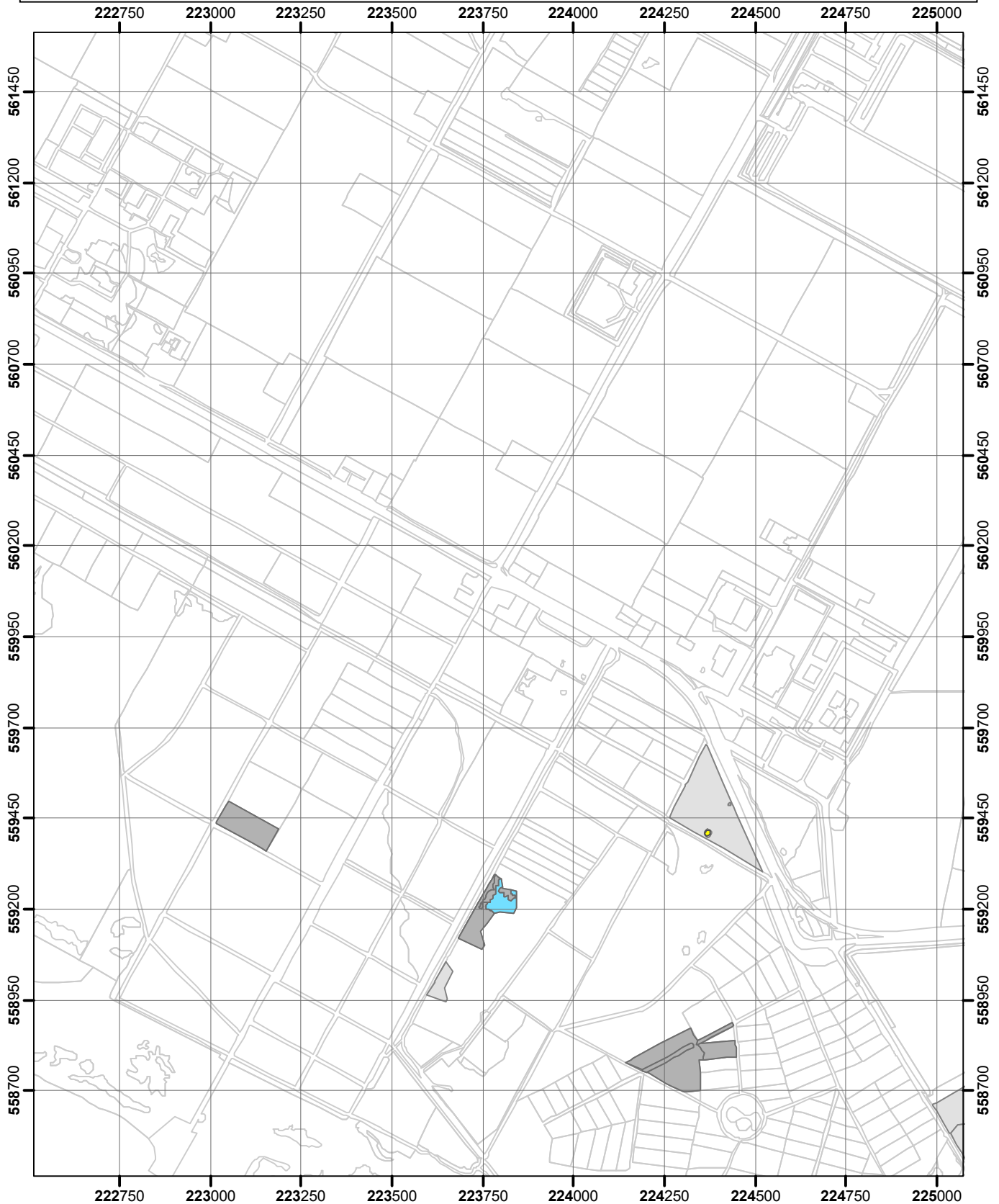
Meters

schaal 1 : 15.000










Bijlage 8. Themakaarten: Fochteloërveen

Bedekking Pitrus




Vegetatie- en Florakartering Fochteloërveen en Norgersholt 2020

-  1 - 5 % bedekking vlak
-  5 - 25 %
-  25 - 50 %
-  > 50 %
-  vlakken vegetatiekaart
-  Omgrenzing Florakartering
-  Topografie

Kaartblad 3

Uitvoering: EGG consult

Copyright ondergrond (c)
Dienst voor kadaster en openbare registers, Apeldoorn.

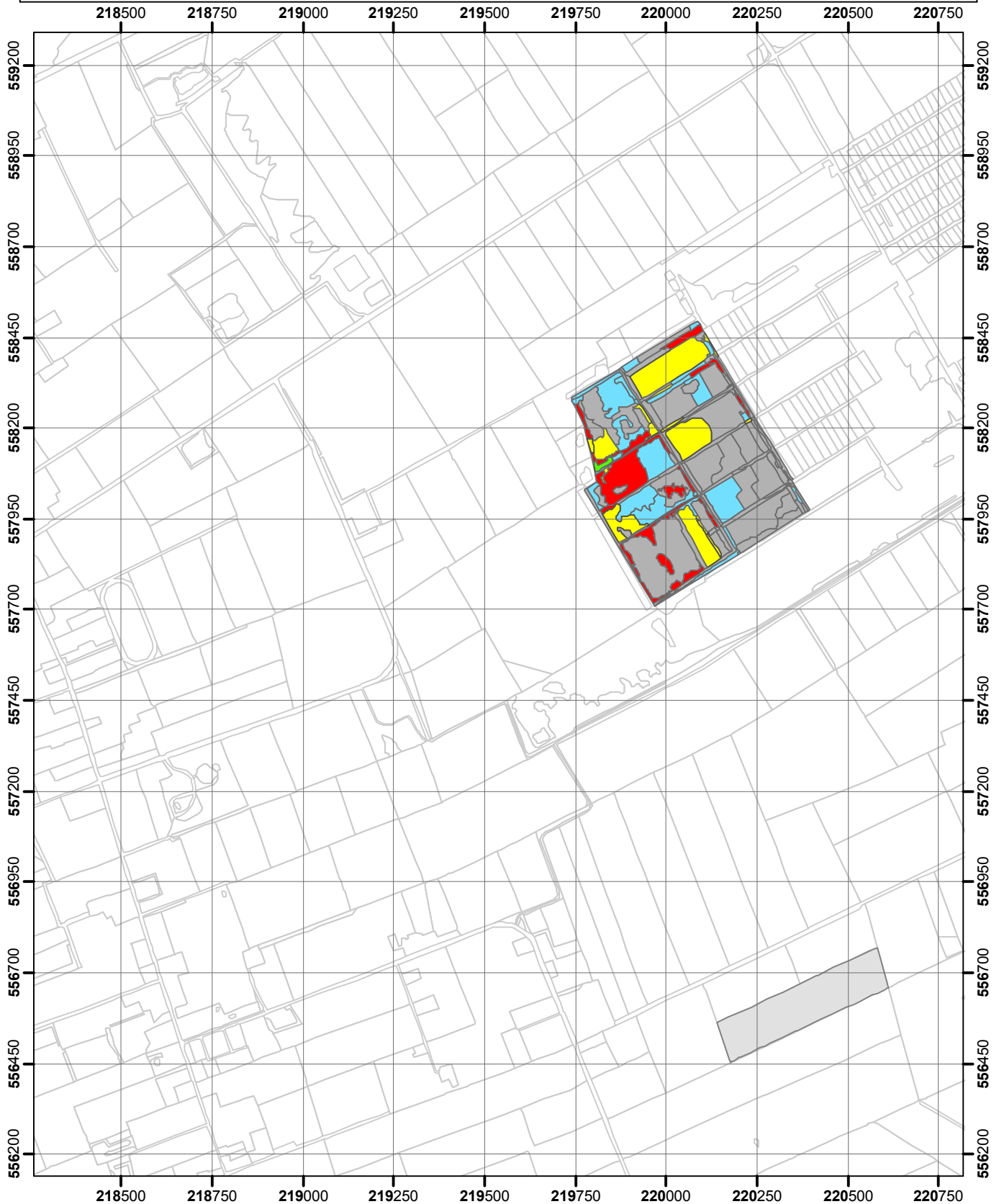
0 125 250 500 750
 Meters

schaal 1 : 15.000










Bijlage 8. Themakaarten: Fochteloërveen

Bedekking Pitrus



Vegetatie- en Florakartering Fochteloërveen en Norgersholt 2020

-  1 - 5 % bedekking vlak
-  5 - 25 %
-  25 - 50 %
-  > 50 %
-  vlakken vegetatiekaart
-  Omgrenzing Florakartering
-  Topografie

Kaartblad 4

Uitvoering: EGG consult

Copyright ondergrond (c)
Dienst voor kadaster en openbare registers, Apeldoorn.

0 125 250 500 750

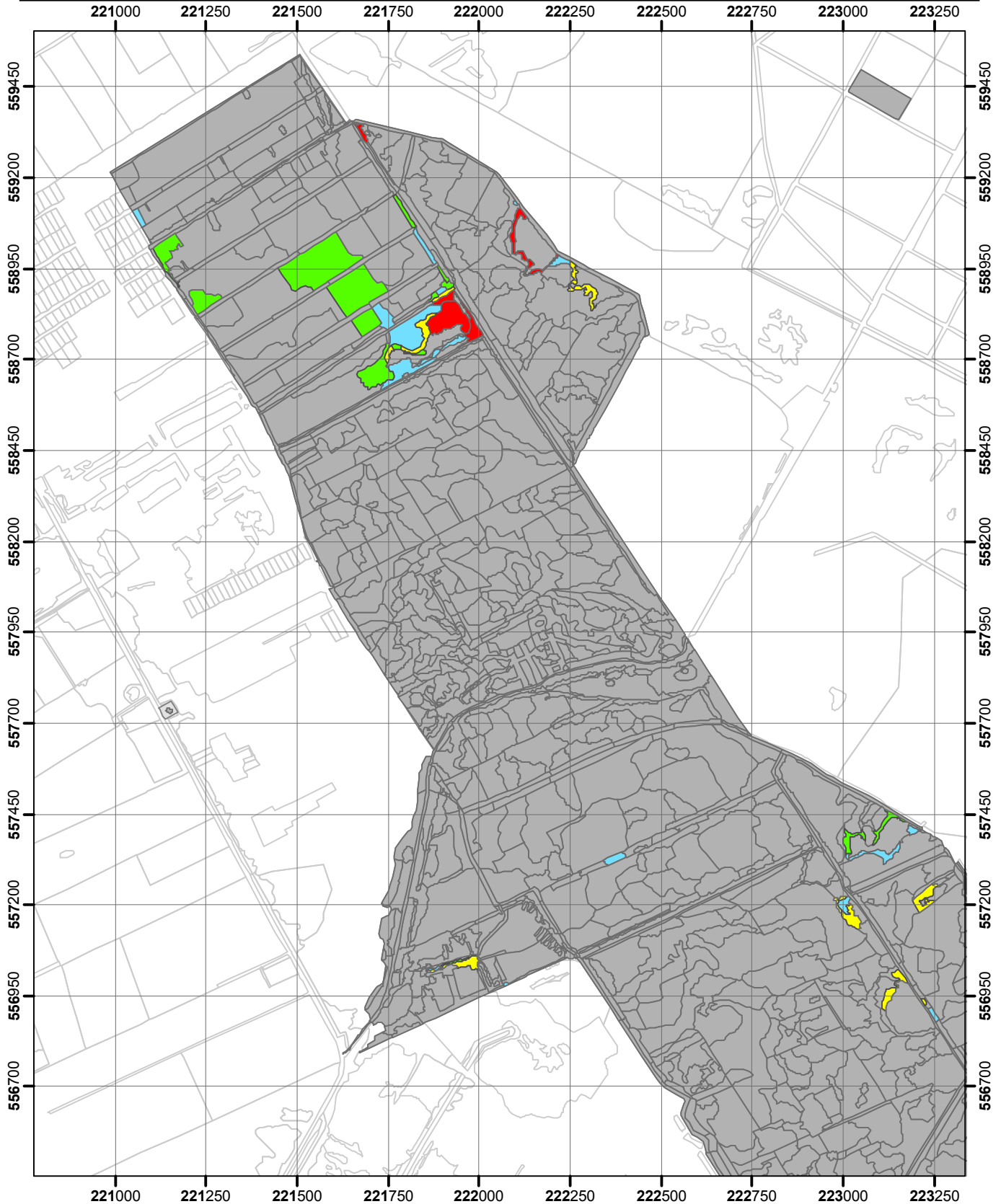
Meters

schaal 1 : 15.000









Bijlage 8. Themakaarten: Fochteloërveen

Bedekking Pitrus




Vegetatie- en Florakartering Fochteloërveen en Norgersholt 2020

-  1 - 5 % bedekking vlak
-  5 - 25 %
-  25 - 50 %
-  > 50 %
-  vlakken vegetatiekaart
-  Omgrenzing Florakartering
- Topografie

Kaartblad 5

Uitvoering: EGG consult

Copyright ondergrond (c)
Dienst voor kadaster en openbare registers, Apeldoorn.

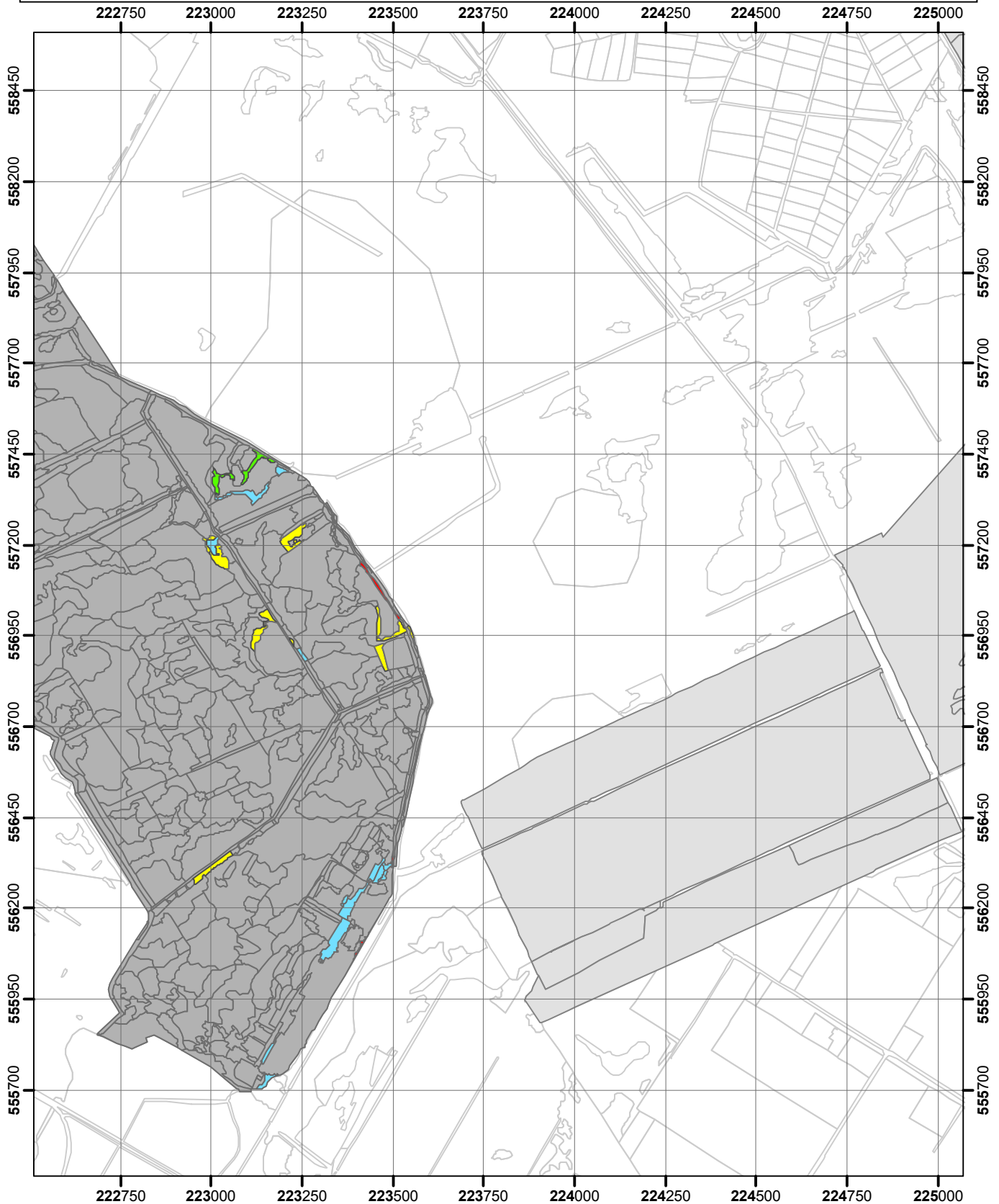
0 125 250 500 750
 Meters

schaal 1 : 15.000










Bijlage 8. Themakaarten: Fochteloërveen

Bedekking Pitrus



Vegetatie- en Florakartering Fochteloërveen en Norgersholt 2020

-  1 - 5 % bedekking vlak
-  5 - 25 %
-  25 - 50 %
-  > 50 %
-  vlakken vegetatiekaart
-  Omgrenzing Florakartering
-  Topografie

Kaartblad 6

Uitvoering: EGG consult

Copyright ondergrond (c)
Dienst voor kadaster en openbare registers, Apeldoorn.

0 125 250 500 750

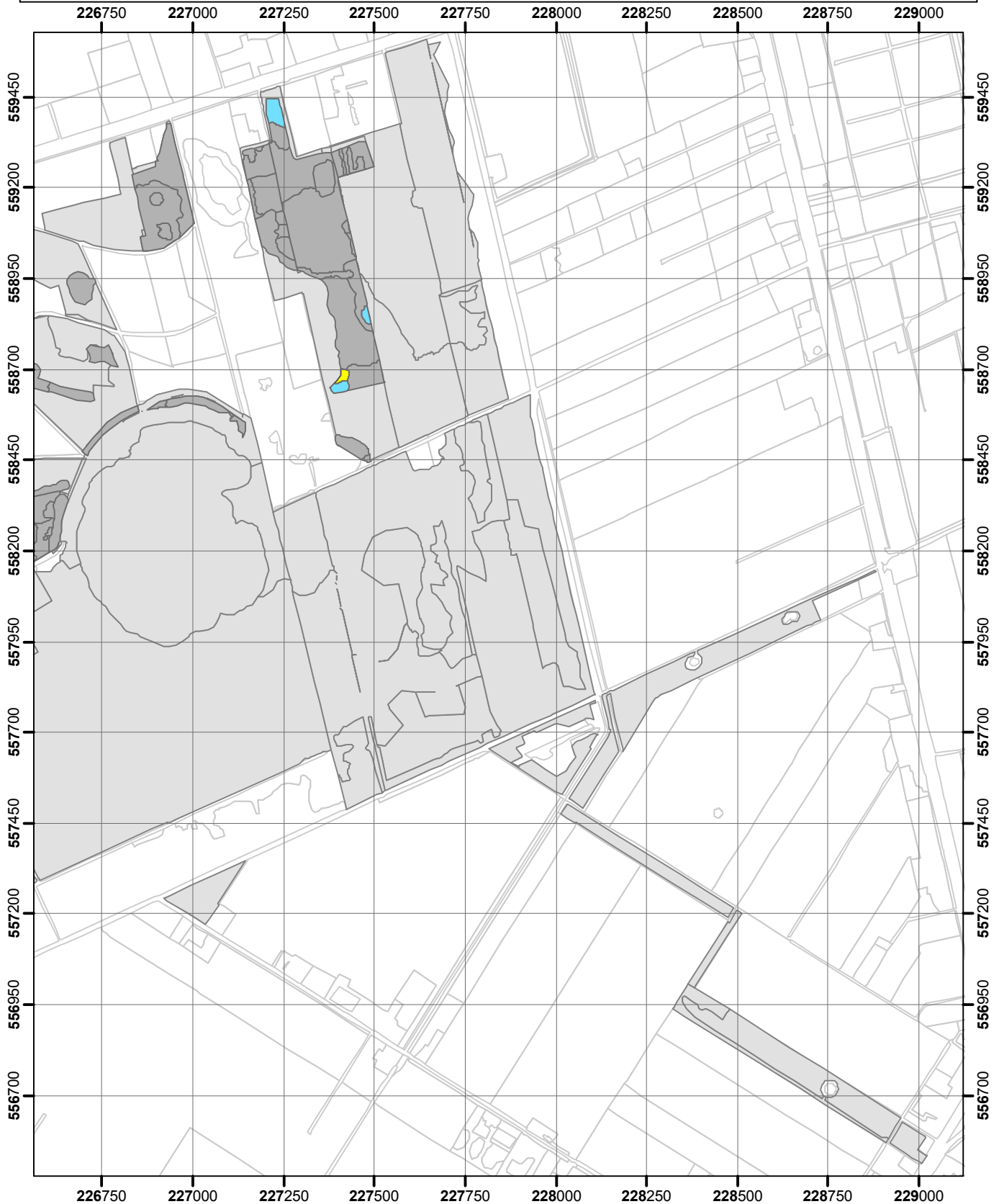
 Meters

schaal 1 : 15.000










Bijlage 8. Themakaarten: Fochteloërveen

Bedekking Pitrus



Vegetatie- en Florakartering Fochteloërveen en Norgersholt 2020

-  1 - 5 % bedekking vlak
-  5 - 25 %
-  25 - 50 %
-  > 50 %
-  vlakken vegetatiekaart
-  Omgrenzing Florakartering
-  Topografie

Kaartblad 8

Uitvoering: EGG consult

Copyright ondergrond (c)
Dienst voor kadaster en openbare registers, Apeldoorn.

0 125 250 500 750

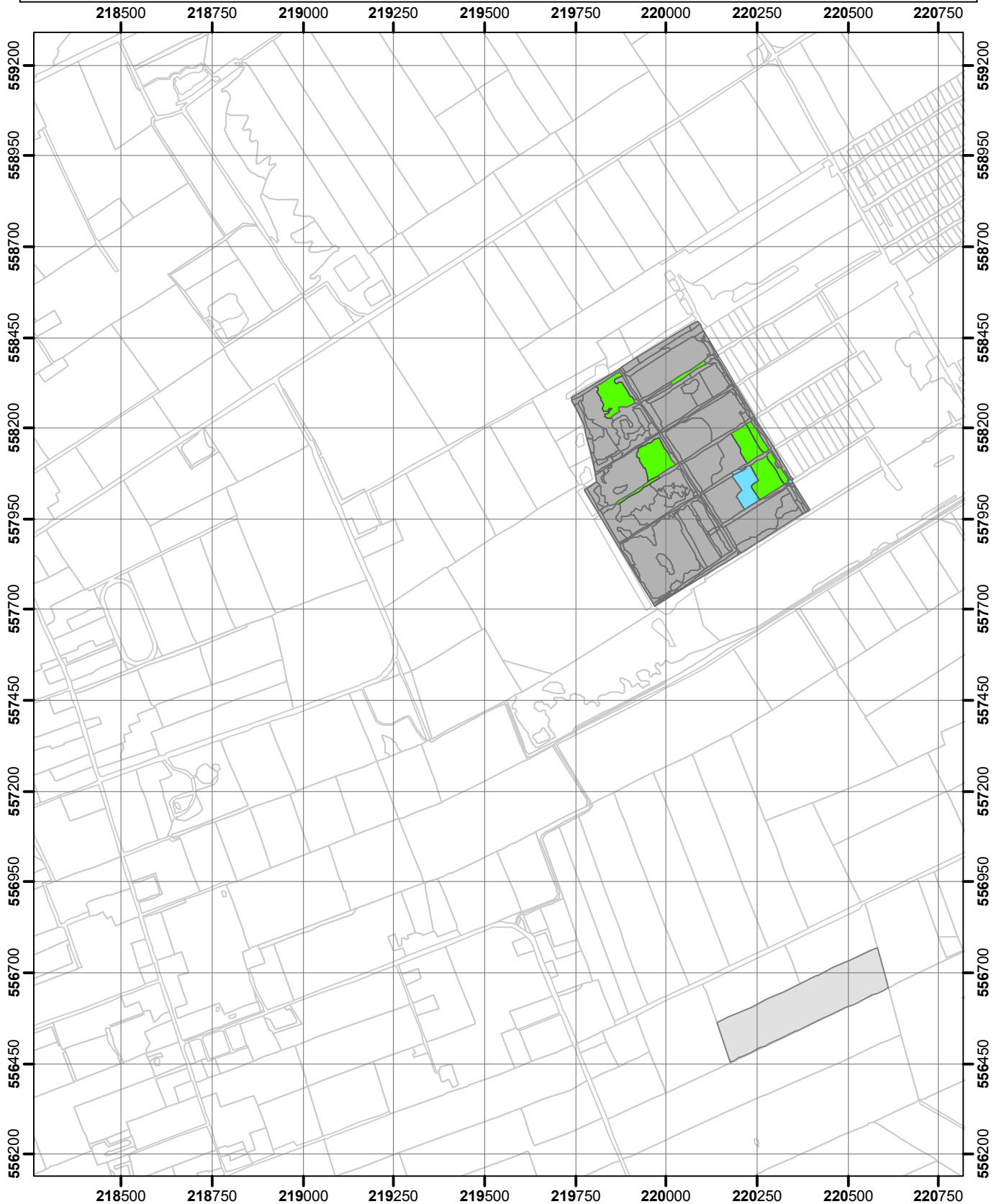
Meters

schaal 1 : 15.000










Bijlage 8. Themakaarten: Fochteloërveen

Bedekking bultenveenmossen



Vegetatie- en Florakartering Fochteloërveen en Norgersholt 2020

-  1 - 5 % bedekking vlak
-  5 - 25 %
-  25 - 50 %
-  > 50 %
-  vlakken vegetatiekaart
-  Omgrenzing Florakartering
-  Topografie

Kaartblad 4

Uitvoering: EGG consult

Copyright ondergrond (c)
Dienst voor kadaster en openbare registers, Apeldoorn.

0 125 250 500 750

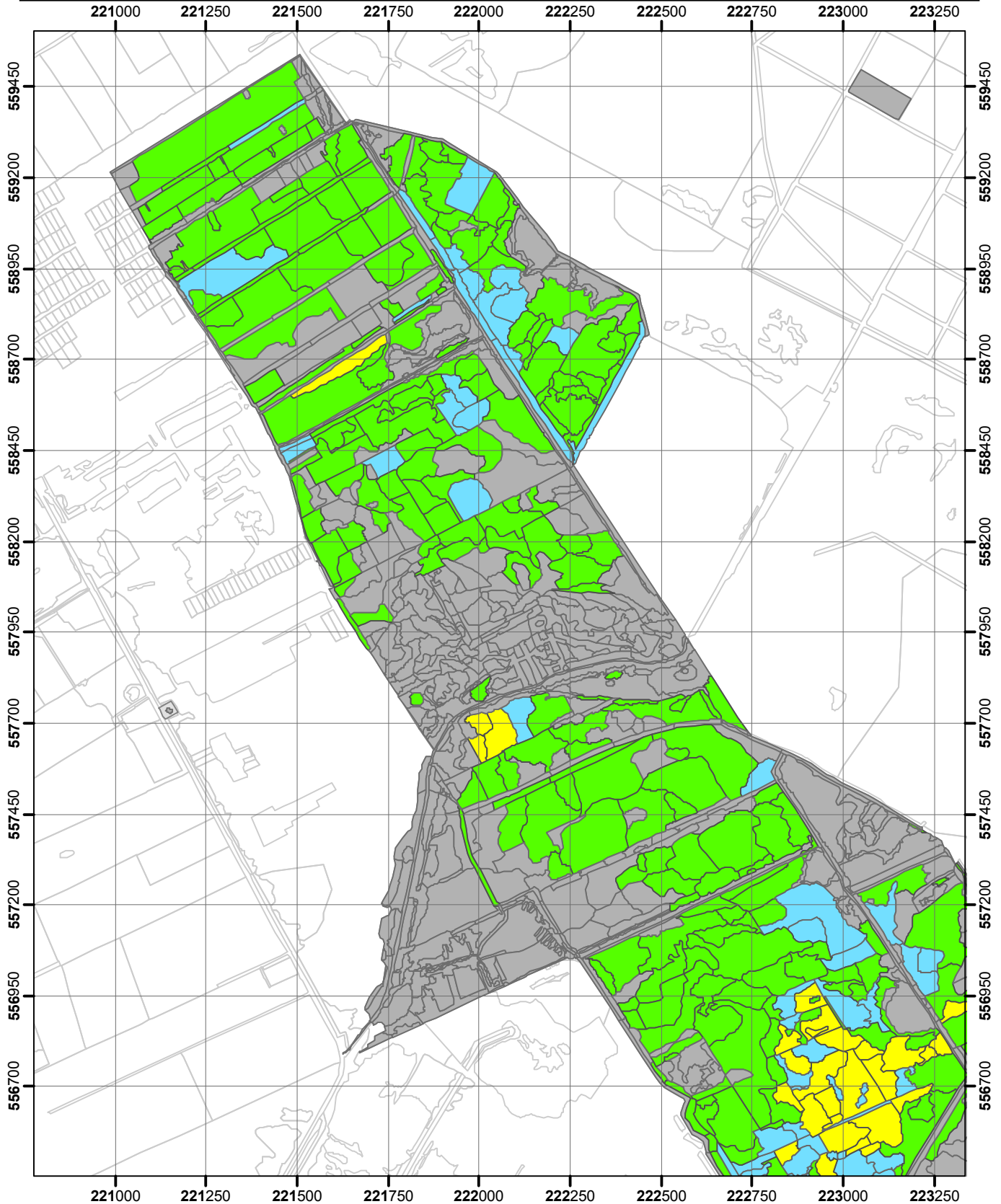
Meters

schaal 1 : 15.000



Bijlage 8. Themakaarten: Fochteloërveen

Bedekking bultenveenmossen



Vegetatie- en Florakartering Fochteloërveen en Norgerholt 2020

- 1 - 5 % bedekking vlak
- 5 - 25 %
- 25 - 50 %
- > 50 %

- vlakken vegetatiekaart
- Omgrenzing Florakartering
- Topografie

Kaartblad 5

Uitvoering: EGG consult

Copyright ondergrond (c)
Dienst voor kadaster en openbare registers, Apeldoorn.

0 125 250 500 750

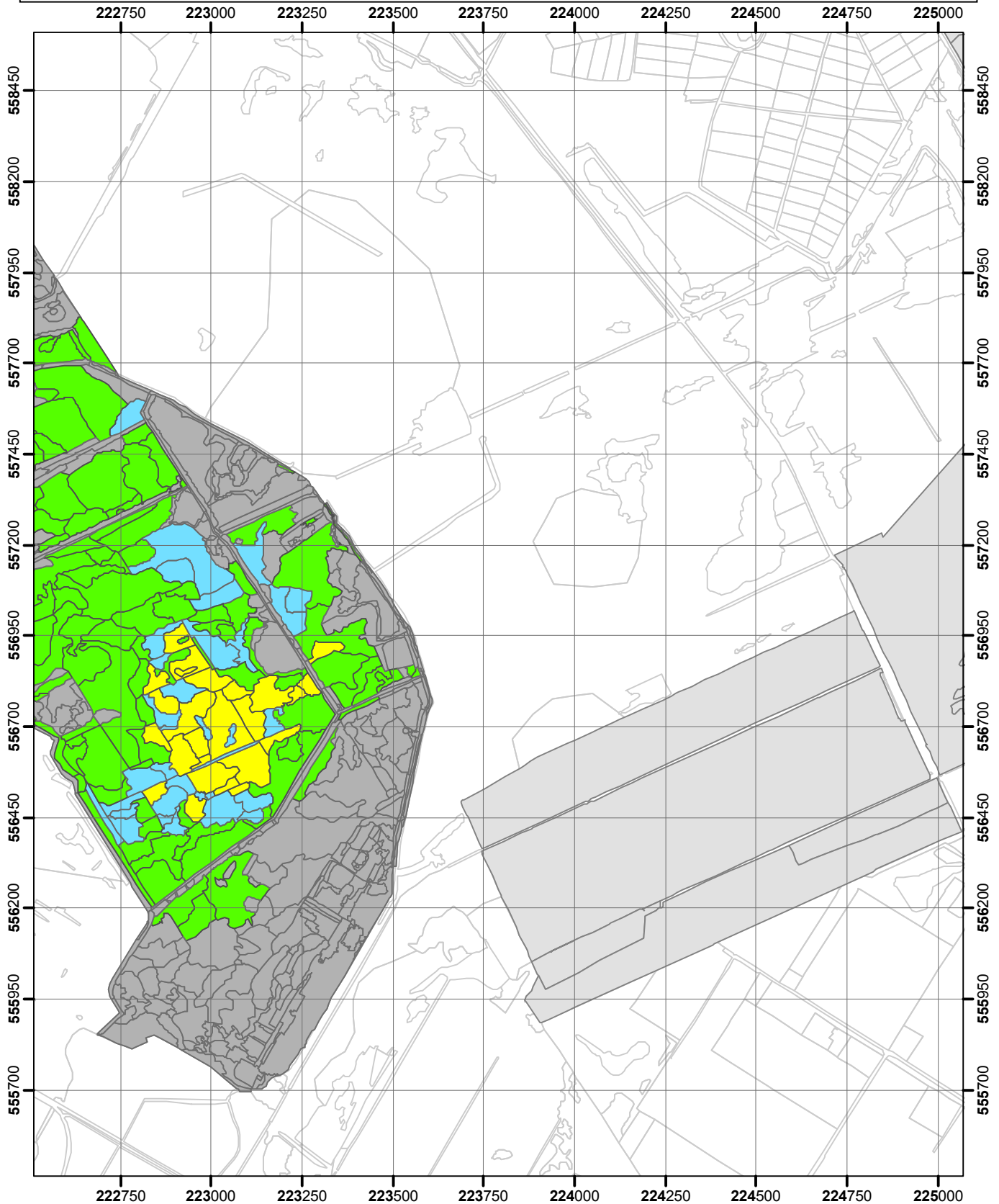
Meters

schaal 1 : 15.000










Bijlage 8. Themakaarten: Fochteloërveen

Bedekking bultenveenmossen



Vegetatie- en Florakartering Fochteloërveen en Norgersholt 2020

-  1 - 5 % bedekking vlak
-  5 - 25 %
-  25 - 50 %
-  > 50 %

-  vlakken vegetatiekaart
-  Omgrenzing Florakartering
-  Topografie

Kaartblad 6

Uitvoering: EGG consult

Copyright ondergrond (c)
Dienst voor kadaster en openbare registers, Apeldoorn.

0 125 250 500 750

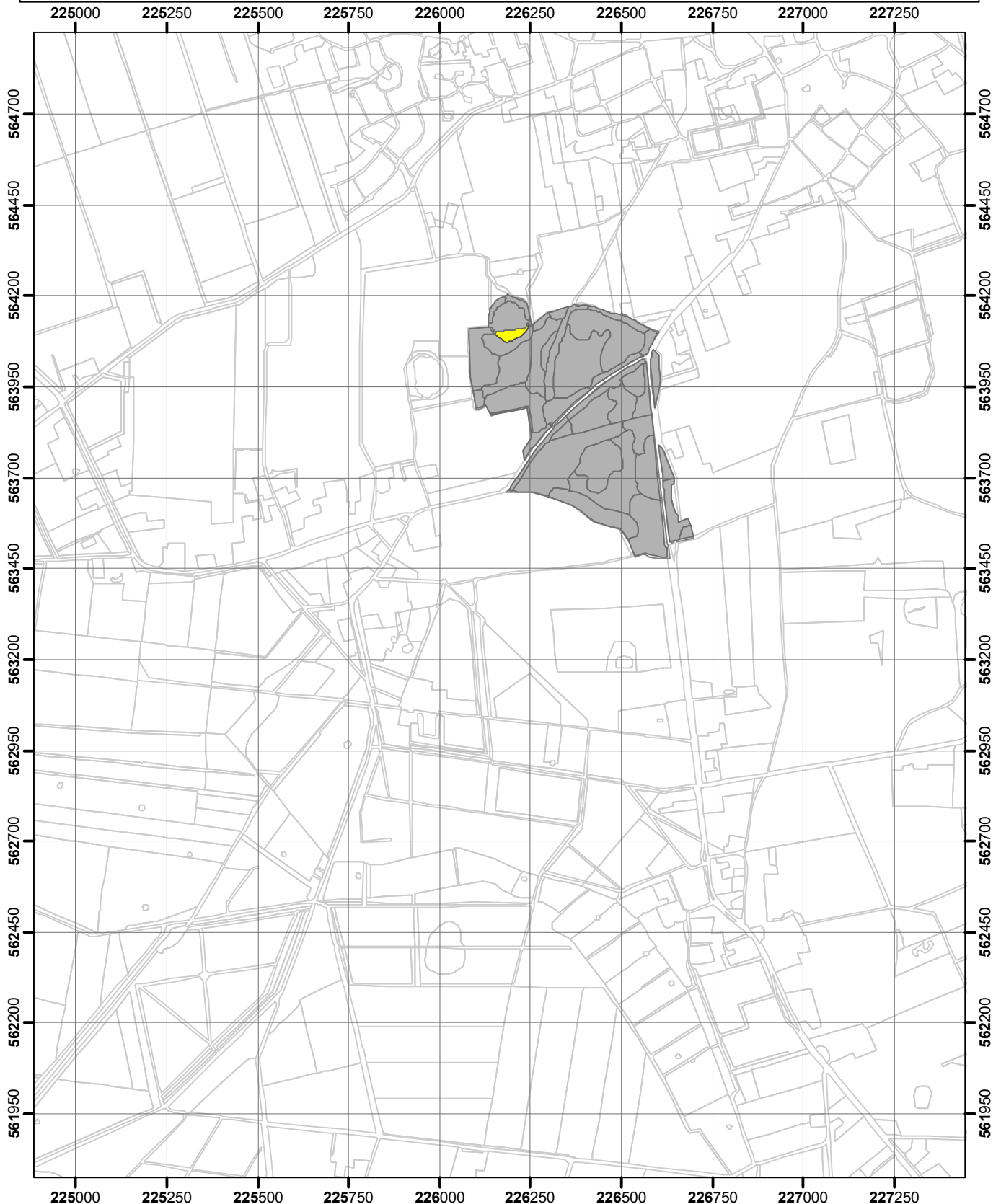
 Meters

schaal 1 : 15.000










Bijlage 8. Themakaarten: Norgerholt

Minerotrafente Veenmossen



Vegetatie- en Florakartering Fochteloërveen en Norgerholt 2020

-  1 - 5 % bedekking vlak
-  5 - 25 %
-  25 - 50 %
-  > 50 %

-  vlakken vegetatiekaart
-  Omgrenzing Florakartering
-  Topografie

Kaartblad 1

Uitvoering: EGG consult

Copyright ondergrond (c)
Dienst voor kadaster en openbare registers, Apeldoorn.

0 125 250 500 750

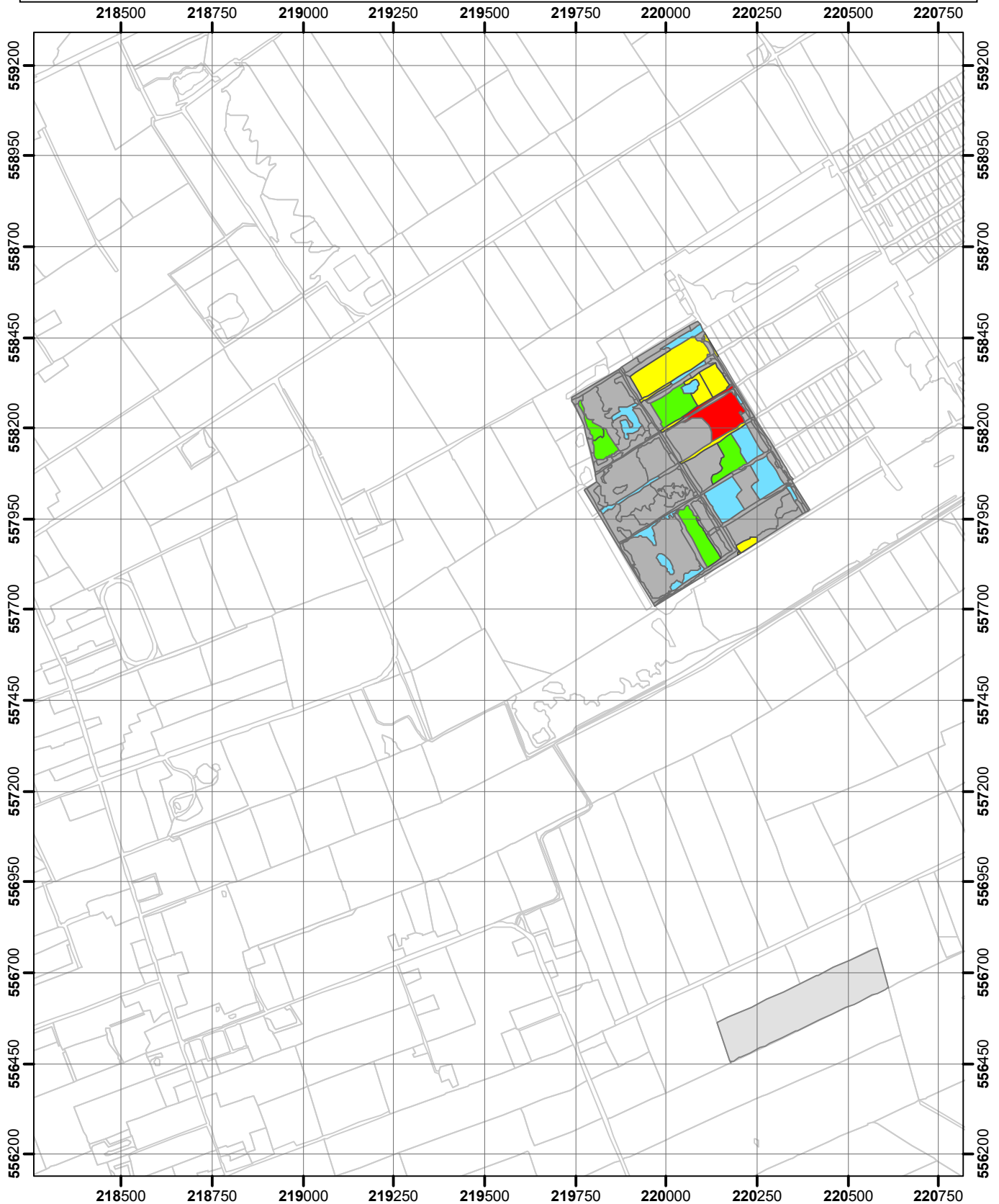
 Meters

schaal 1 : 15.000










Bijlage 8. Themakaarten: Fochteloërveen

Minerotrafente veenmossen



Vegetatie- en Florakartering Fochteloërveen en Norgersholt 2020

-  1 - 5 % bedekking vlak
-  5 - 25 %
-  25 - 50 %
-  > 50 %
-  vlakken vegetatiekaart
-  Omgrenzing Florakartering
-  Topografie

Kaartblad 4

Uitvoering: EGG consult

Copyright ondergrond (c)
Dienst voor kadaster en openbare registers, Apeldoorn.

0 125 250 500 750

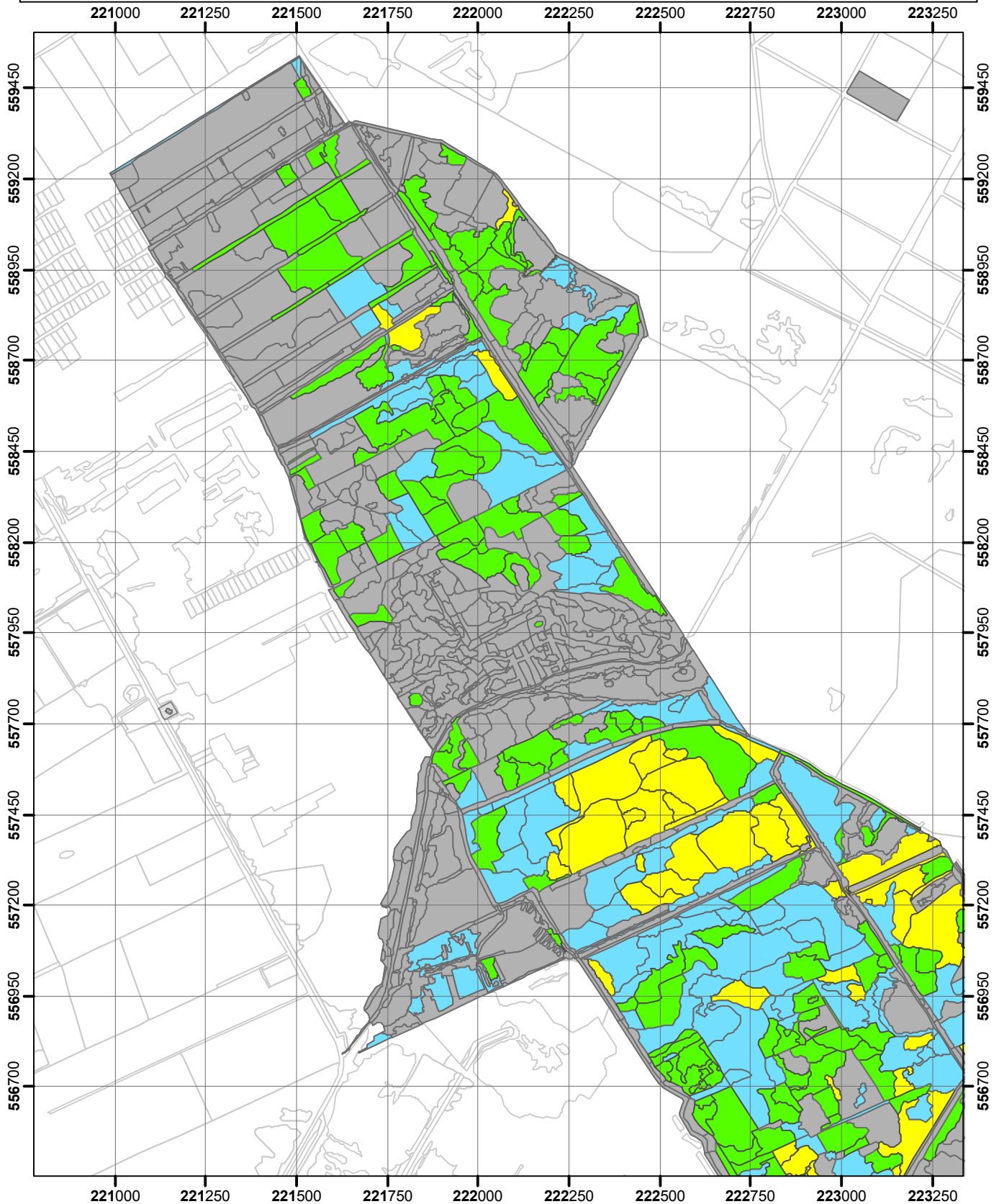
Meters

schaal 1 : 15.000










Bijlage 8. Themakaarten: Fochteloërveen

Minerotrafente veenmossen




Vegetatie- en Florakartering Fochteloërveen en Norgersholt 2020

-  1 - 5 % bedekking vlak
-  5 - 25 %
-  25 - 50 %
-  > 50 %
-  vlakken vegetatiekaart
-  Omgrenzing Florakartering
-  Topografie

Kaartblad 5

Uitvoering: EGG consult

Copyright ondergrond (c)
Dienst voor kadaster en openbare registers, Apeldoorn.

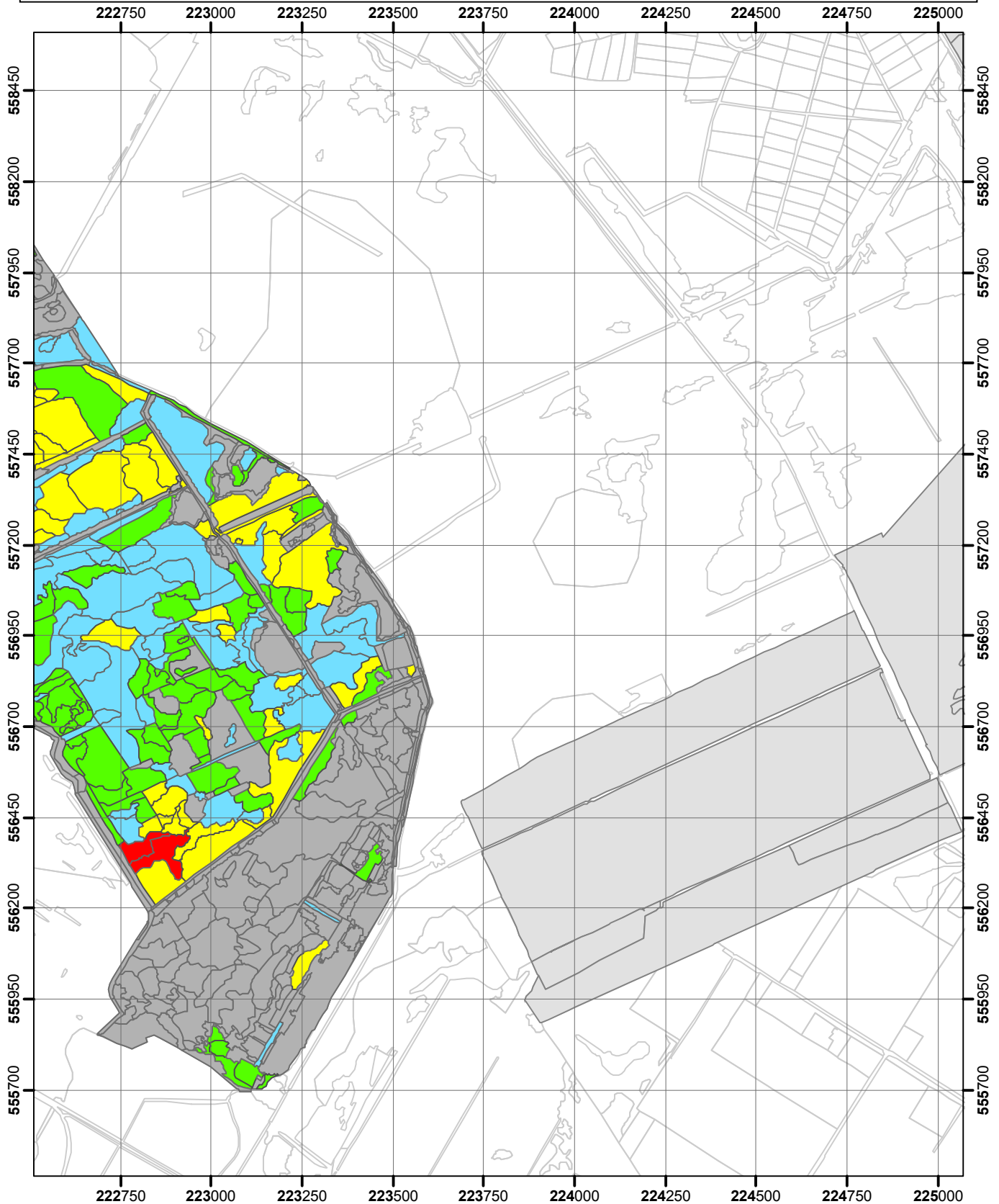
0 125 250 500 750
 Meters

schaal 1 : 15.000










Bijlage 8. Themakaarten: Fochteloërveen

Minerotrafente veenmossen



Vegetatie- en Florakartering Fochteloërveen en Norgersholt 2020

-  1 - 5 % bedekking vlak
-  5 - 25 %
-  25 - 50 %
-  > 50 %
-  vlakken vegetatiekaart
-  Omgrenzing Florakartering
-  Topografie

Kaartblad 6

Uitvoering: EGG consult

Copyright ondergrond (c)
Dienst voor kadaster en openbare registers, Apeldoorn.

0 125 250 500 750

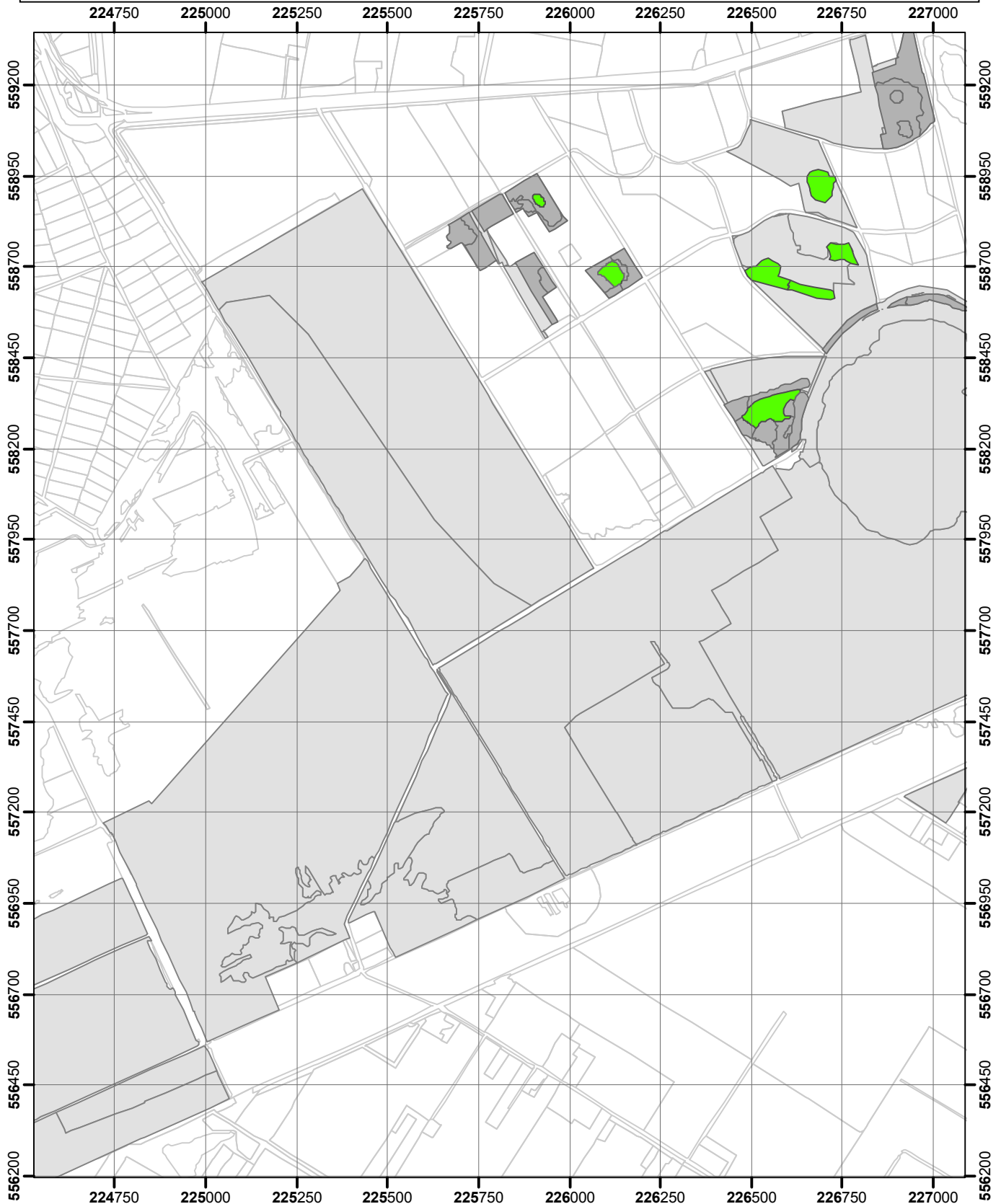
Meters

schaal 1 : 15.000










Bijlage 8. Themakaarten: Fochteloërveen

Minerotrafente veenmossen




Vegetatie- en Florakartering Fochteloërveen en Norgersholt 2020

-  1 - 5 % bedekking vlak
-  5 - 25 %
-  25 - 50 %
-  > 50 %
-  vlakken vegetatiekaart
-  Omgrenzing Florakartering
-  Topografie

Kaartblad 7

Uitvoering: EGG consult

Copyright ondergrond (c)
Dienst voor kadaster en openbare registers, Apeldoorn.

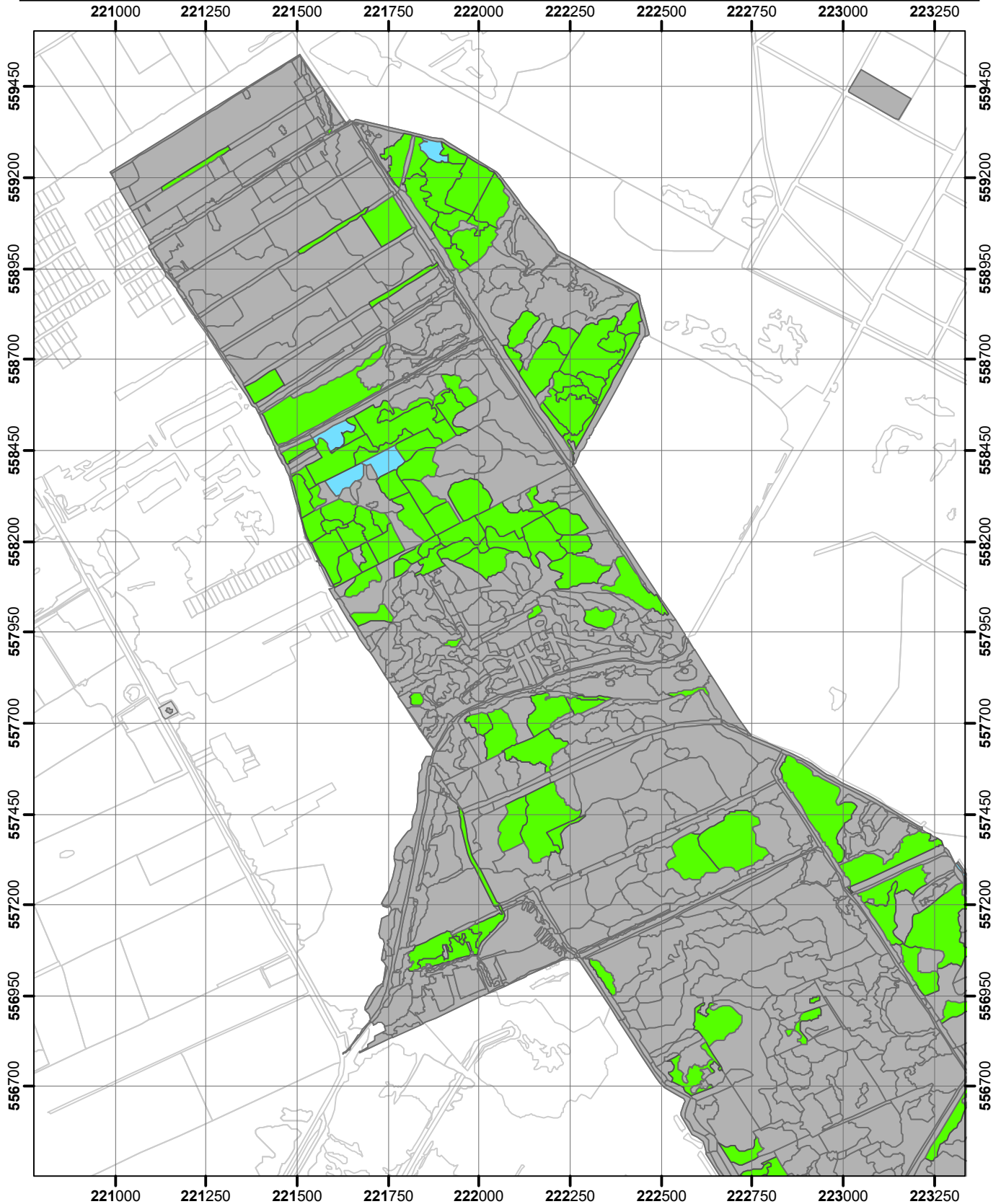
0 125 250 500 750
 Meters

schaal 1 : 15.000



Bijlage 8. Themakaarten: Fochteloërveen

Bedekking Natte heide veenmossen



Vegetatie- en Florakartering Fochteloërveen en Norgersholt 2020

- 1 - 5 % bedekking vlak
- 5 - 25 %
- 25 - 50 %
- > 50 %

- vlakken vegetatiekaart
- Omgrenzing Florakartering
- Topografie

Kaartblad 5

Uitvoering: EGG consult

Copyright ondergrond (c)
Dienst voor kadaster en openbare registers, Apeldoorn.

0 125 250 500 750

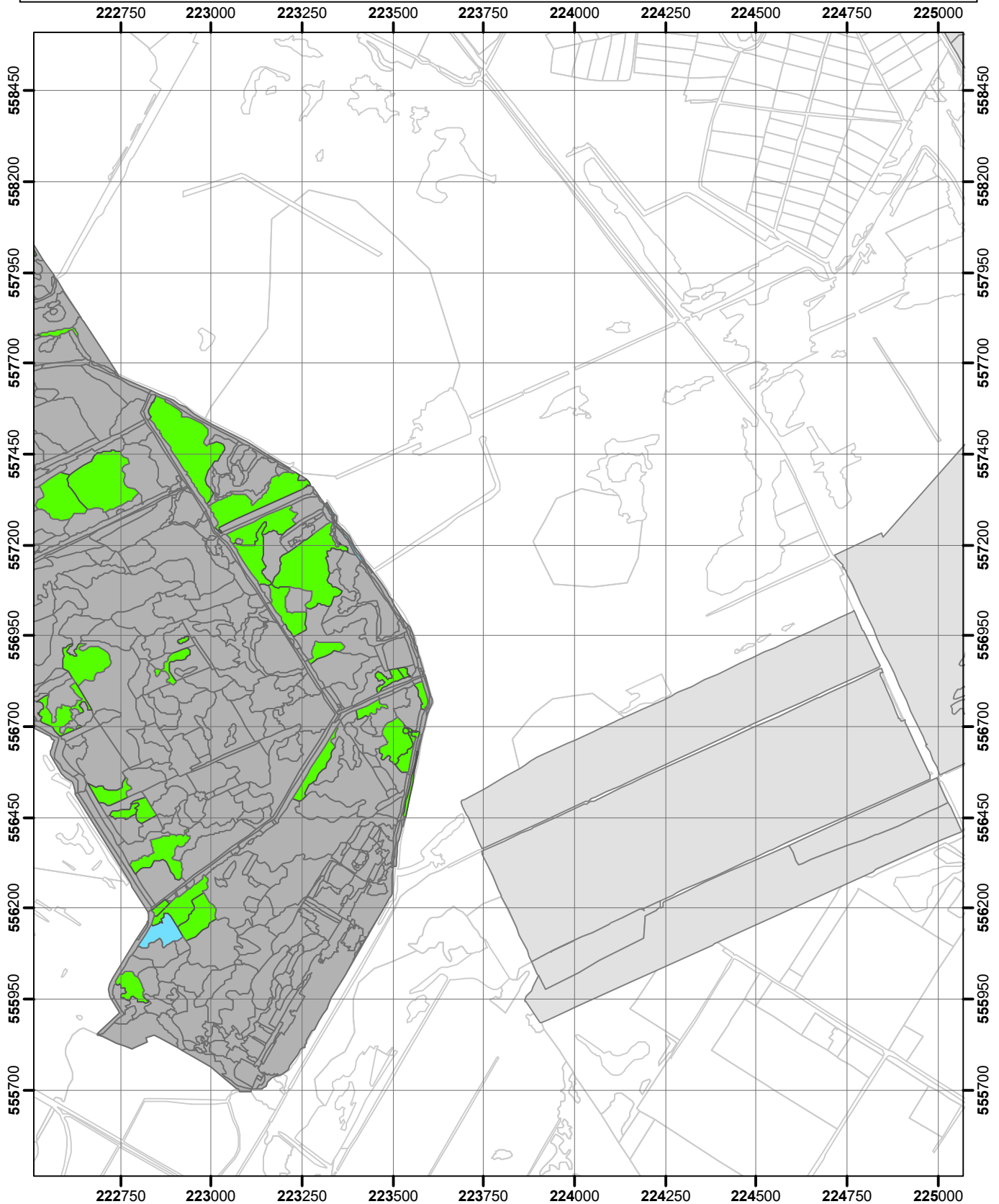
Meters

schaal 1 : 15.000










Bijlage 8. Themakaarten: Fochteloërveen

Bedekking Natte heide veenmossen




Vegetatie- en Florakartering Fochteloërveen en Norgersholt 2020

-  1 - 5 % bedekking vlak
-  5 - 25 %
-  25 - 50 %
-  > 50 %
-  vlakken vegetatiekaart
-  Omgrenzing Florakartering
-  Topografie

Kaartblad 6

Uitvoering: EGG consult

Copyright ondergrond (c)
Dienst voor kadaster en openbare registers, Apeldoorn.

0 125 250 500 750
 Meters

schaal 1 : 15.000










Bijlage 8. Themakaarten: Fochteloërveen

Bedekking Natte heide veenmossen



Vegetatie- en Florakartering Fochteloërveen en Norgersholt 2020

-  1 - 5 % bedekking vlak
-  5 - 25 %
-  25 - 50 %
-  > 50 %
-  vlakken vegetatiekaart
-  Omgrenzing Florakartering
-  Topografie

Kaartblad 7

Uitvoering: EGG consult

Copyright ondergrond (c)
Dienst voor kadaster en openbare registers, Apeldoorn.

0 125 250 500 750

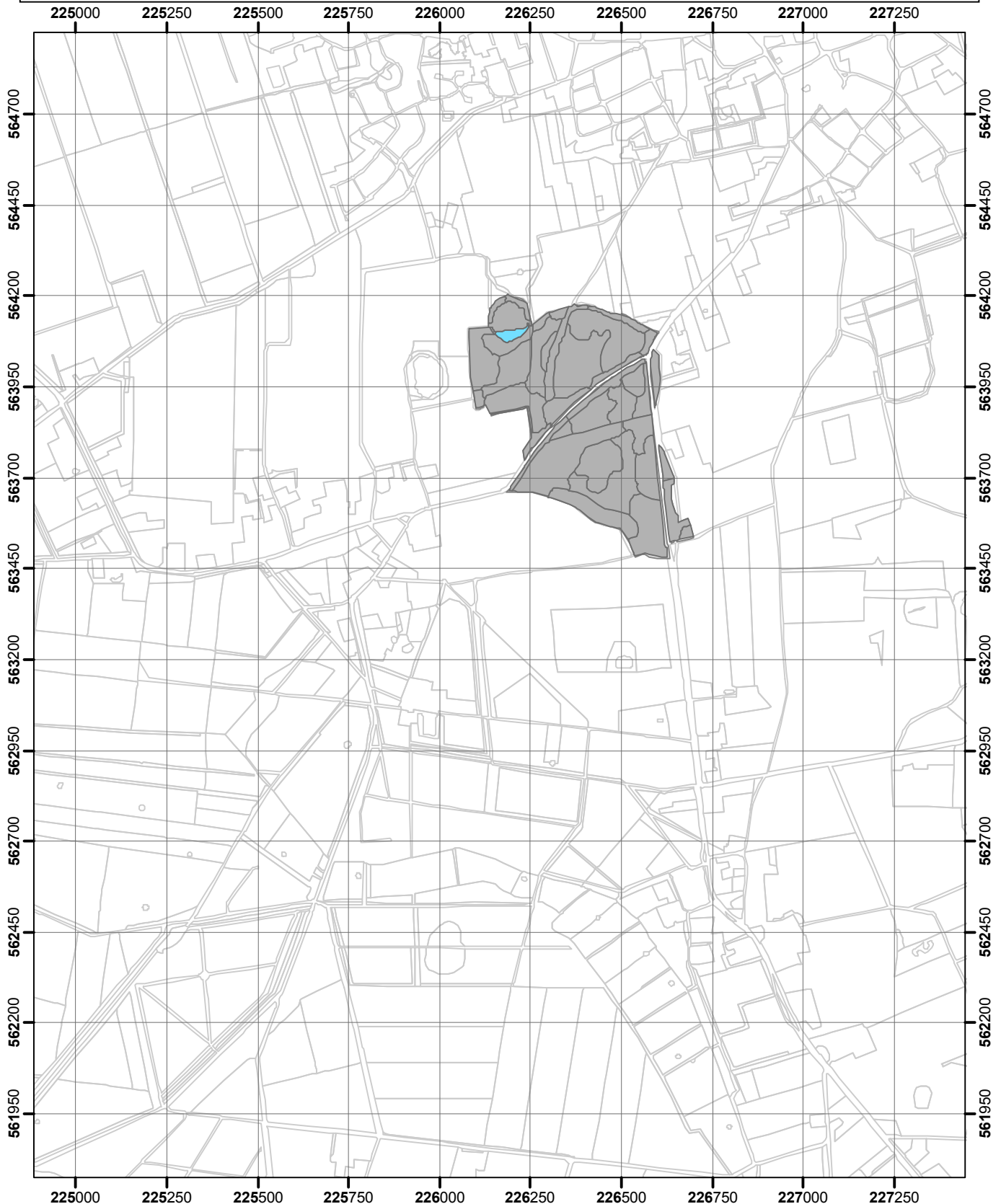
Meters

schaal 1 : 15.000










Bijlage 8. Themakaarten: Norgerholt

Slenkenveenmossen



Vegetatie- en Florakartering Fochteloërveen en Norgerholt 2020

-  1 - 5 % bedekking vlak
-  5 - 25 %
-  25 - 50 %
-  > 50 %

-  vlakken vegetatiekaart
-  Omgrenzing Florakartering
-  Topografie

Kaartblad 1

Uitvoering: EGG consult

Copyright ondergrond (c)
Dienst voor kadaster en openbare registers, Apeldoorn.

0 125 250 500 750

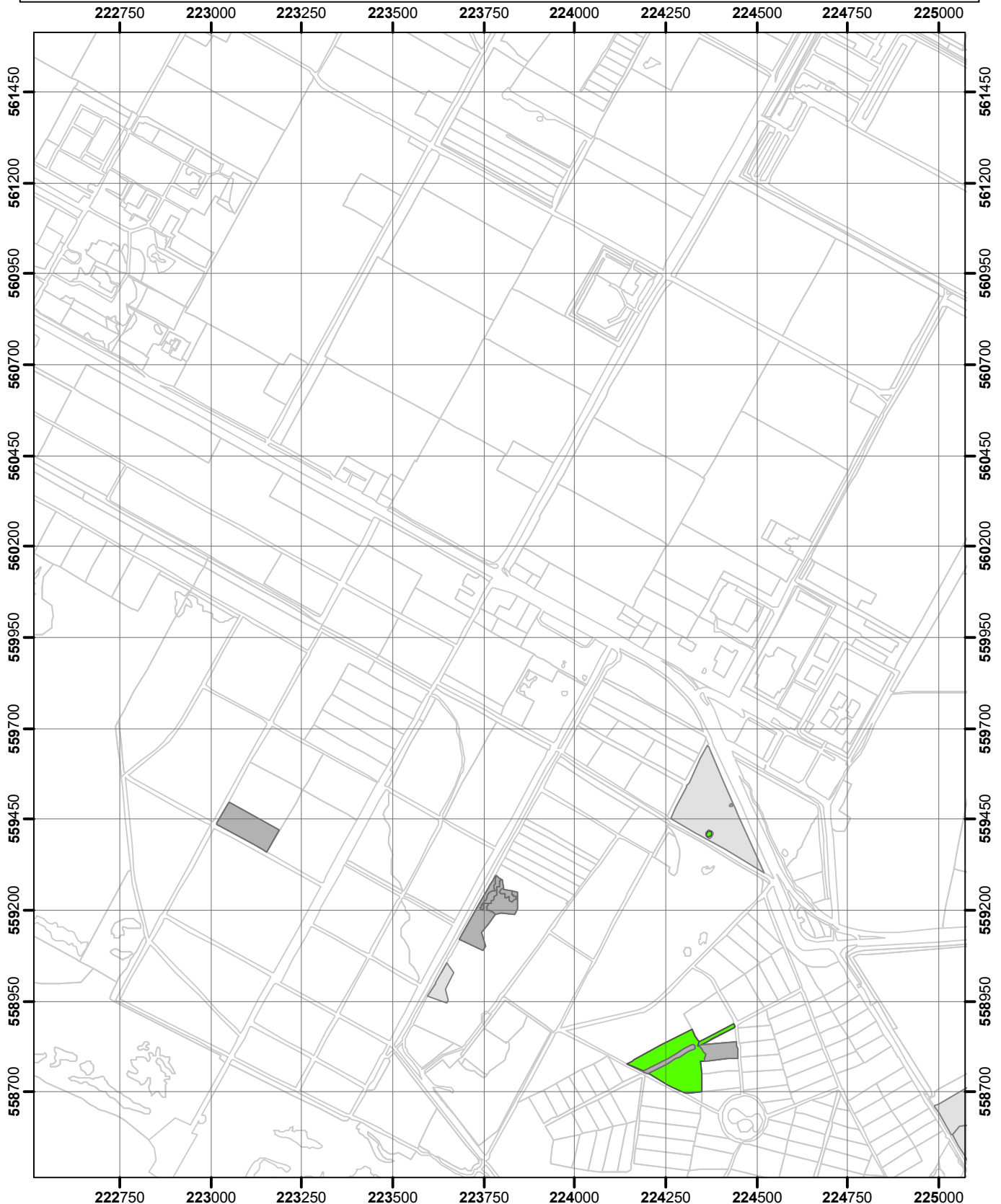
Meters

schaal 1 : 15.000










Bijlage 8. Themakaarten: Fochteloërveen

Slenkenveenmossen




Vegetatie- en Florakartering Fochteloërveen en Norgersholt 2020

-  1 - 5 % bedekking vlak
-  5 - 25 %
-  25 - 50 %
-  > 50 %
-  vlakken vegetatiekaart
-  Omgrenzing Florakartering
-  Topografie

Kaartblad 3

Uitvoering: EGG consult

Copyright ondergrond (c)
Dienst voor kadaster en openbare registers, Apeldoorn.

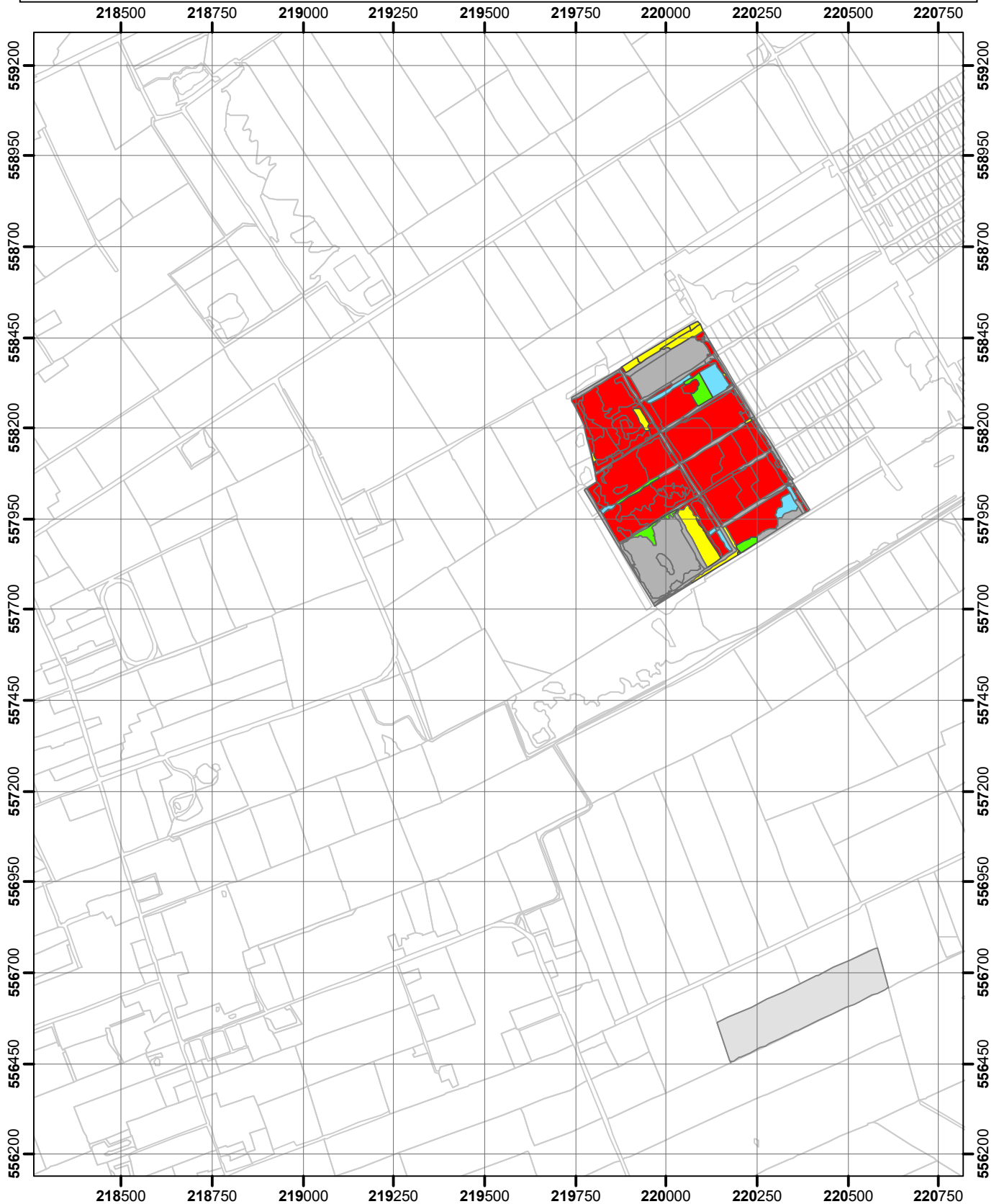
0 125 250 500 750
 Meters

schaal 1 : 15.000










Bijlage 8. Themakaarten: Fochteloërveen

Slenkenveenmossen



Vegetatie- en Florakartering Fochteloërveen en Norgersholt 2020

-  1 - 5 % bedekking vlak
-  5 - 25 %
-  25 - 50 %
-  > 50 %
-  vlakken vegetatiekaart
-  Omgrenzing Florakartering
-  Topografie

Kaartblad 4

Uitvoering: EGG consult

Copyright ondergrond (c)
Dienst voor kadaster en openbare registers, Apeldoorn.

0 125 250 500 750

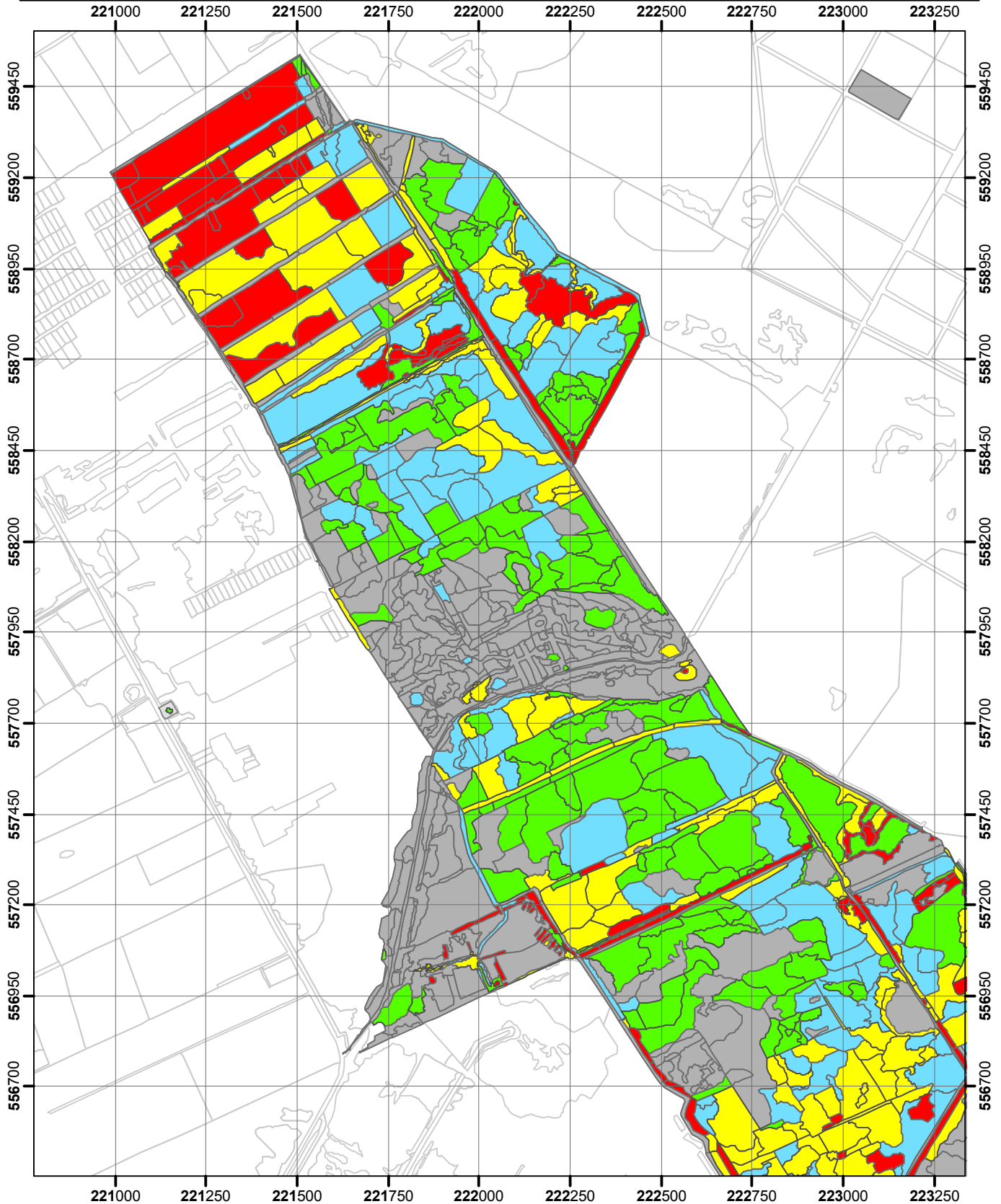
Meters

schaal 1 : 15.000










Bijlage 8. Themakaarten: Fochteloërveen

Slenkenveenmossen




Vegetatie- en Florakartering Fochteloërveen en Norgersholt 2020

-  1 - 5 % bedekking vlak
-  5 - 25 %
-  25 - 50 %
-  > 50 %
-  vlakken vegetatiekaart
-  Omgrenzing Florakartering
-  Topografie

Kaartblad 5

Uitvoering: EGG consult

Copyright ondergrond (c)
Dienst voor kadaster en openbare registers, Apeldoorn.

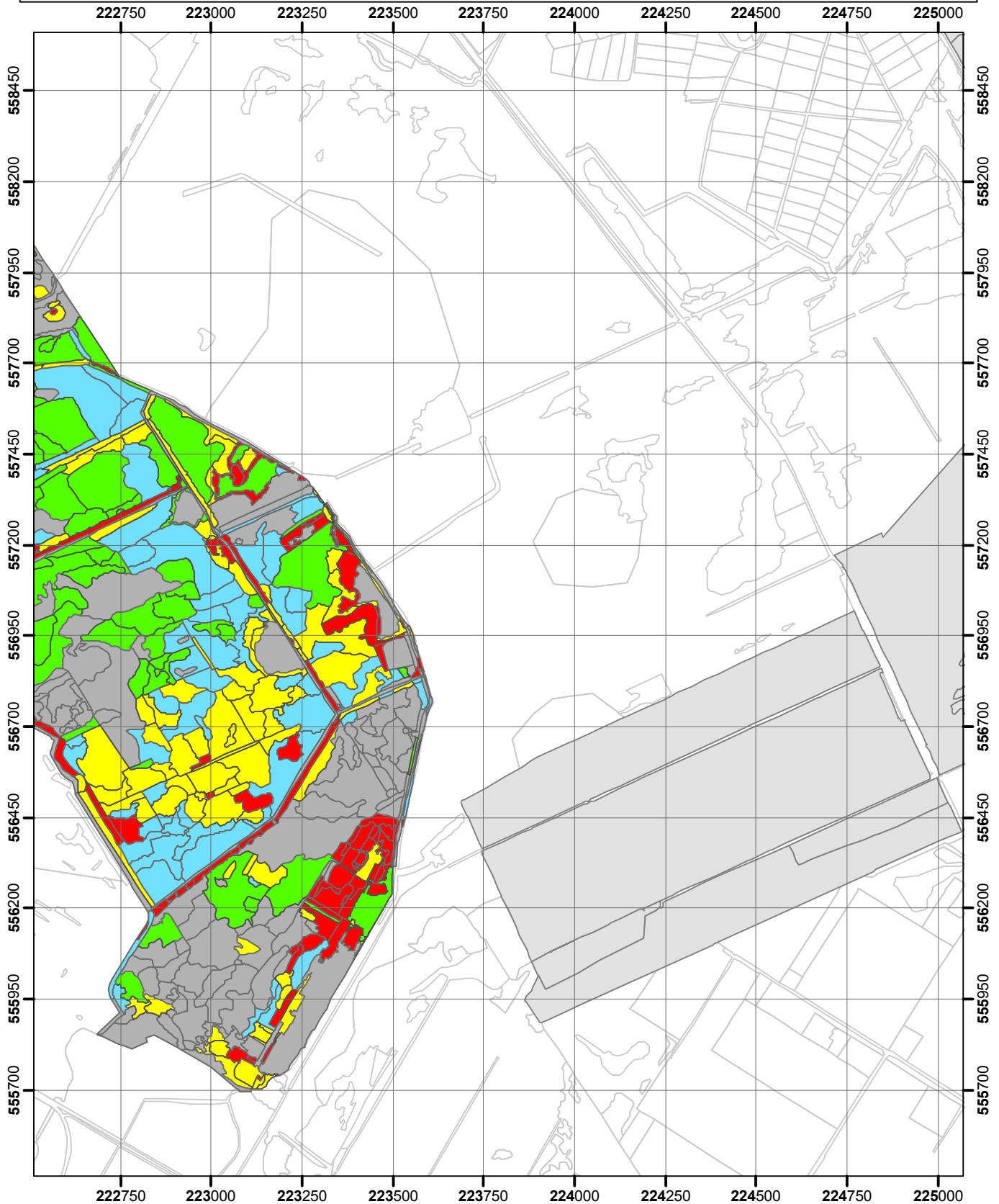
0 125 250 500 750
 Meters

schaal 1 : 15.000










Bijlage 8. Themakaarten: Fochteloërveen

Slenkenveenmossen



Vegetatie- en Florakartering Fochteloërveen en Norgersholt 2020

-  1 - 5 % bedekking vlak
-  5 - 25 %
-  25 - 50 %
-  > 50 %
-  vlakken vegetatiekaart
-  Omgrenzing Florakartering
-  Topografie

Kaartblad 6

Uitvoering: EGG consult

Copyright ondergrond (c)
Dienst voor kadaster en openbare registers, Apeldoorn.

0 125 250 500 750

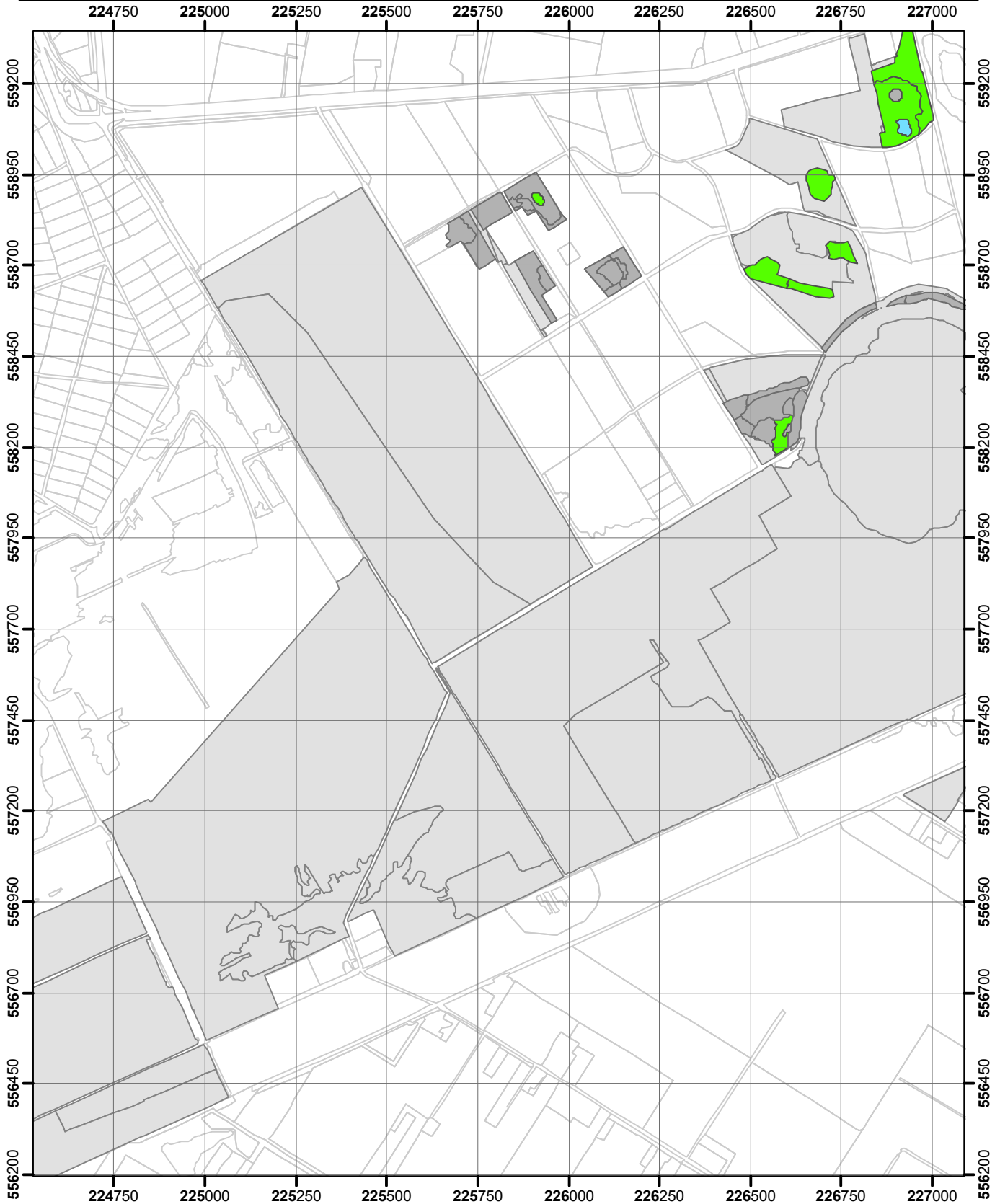
Meters

schaal 1 : 15.000



Bijlage 8. Themakaarten: Fochteloërveen

Slenkenveenmossen



Vegetatie- en Florakartering Fochteloërveen en Norgersholt 2020

- 1 - 5 % bedekking vlak
- 5 - 25 %
- 25 - 50 %
- > 50 %

- vlakken vegetatiekaart
- Omgrenzing Florakartering
- Topografie

Kaartblad 7

Uitvoering: EGG consult

Copyright ondergrond (c)
Dienst voor kadaster en openbare registers, Apeldoorn.

0 125 250 500 750

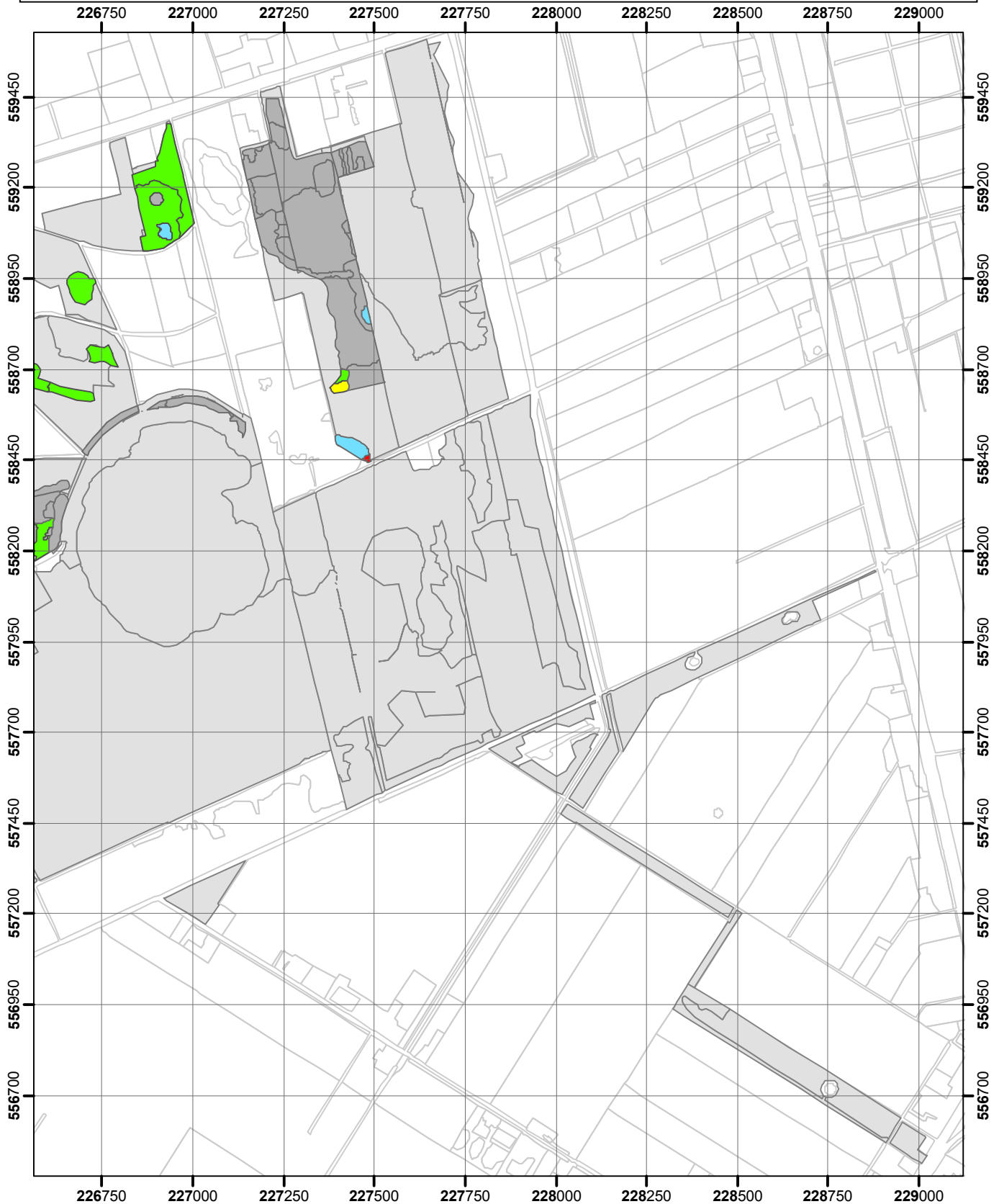
Meters

schaal 1 : 15.000



Bijlage 8. Themakaarten: Fochteloërveen

Slenkenveenmossen



Vegetatie- en Florakartering Fochteloërveen en Norgersholt 2020

- 1 - 5 % bedekking vlak
- 5 - 25 %
- 25 - 50 %
- > 50 %

- vlakken vegetatiekaart
- Omgrenzing Florakartering
- Topografie

Kaartblad 8

Uitvoering: EGG consult

Copyright ondergrond (c)
Dienst voor kadaster en openbare registers, Apeldoorn.

0 125 250 500 750

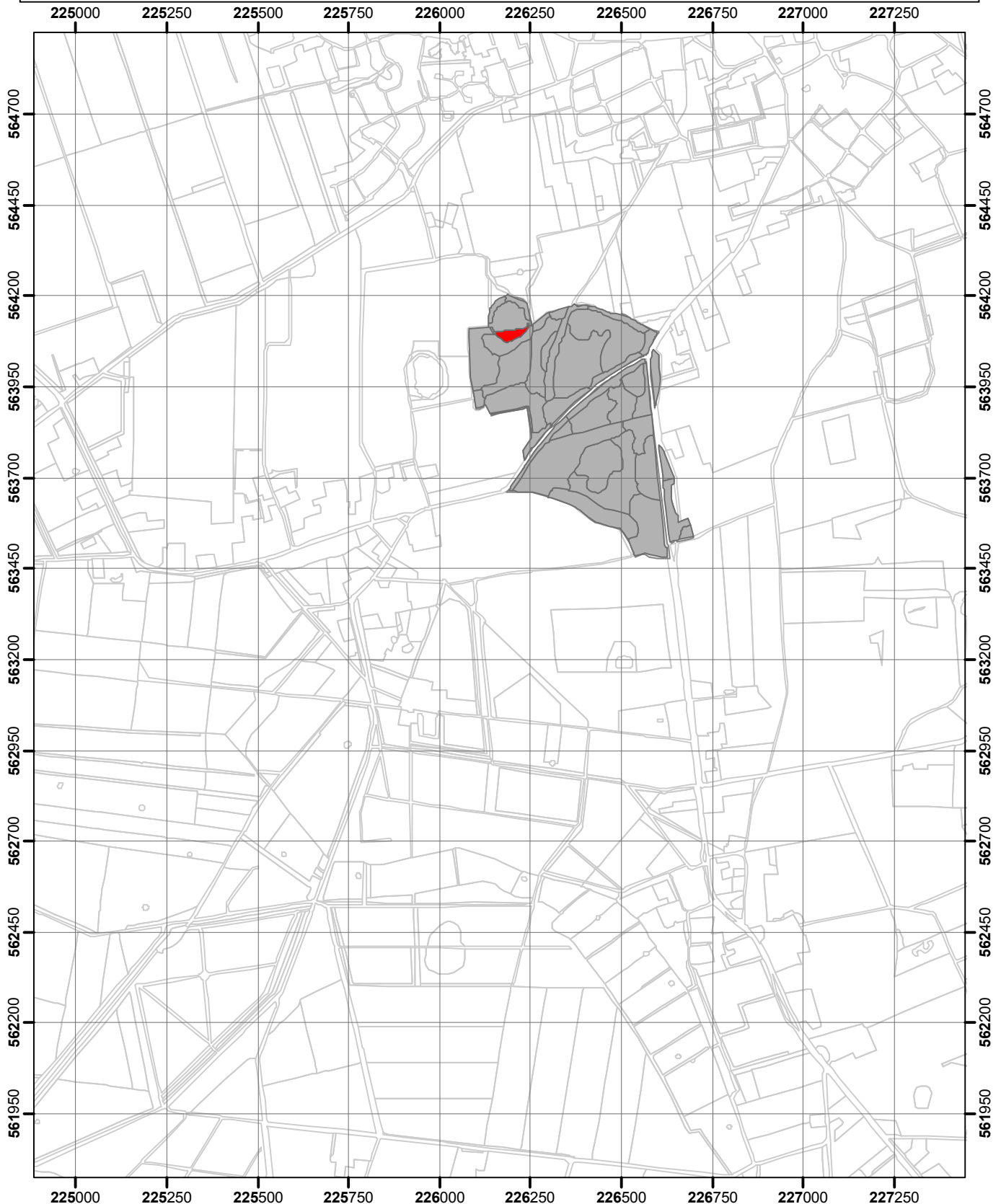
Meters

schaal 1 : 15.000










Bijlage 8. Themakaarten: Norgerholt

Totale bedekking Veenmossen



Vegetatie- en Florakartering Fochteloërveen en Norgerholt 2020

-  1 - 5 % bedekking vlak
-  5 - 25 %
-  25 - 50 %
-  > 50 %

-  vlakken vegetatiekaart
-  Omgrenzing Florakartering
-  Topografie

Kaartblad 1

Uitvoering: EGG consult

Copyright ondergrond (c)
Dienst voor kadaster en openbare registers, Apeldoorn.

0 125 250 500 750

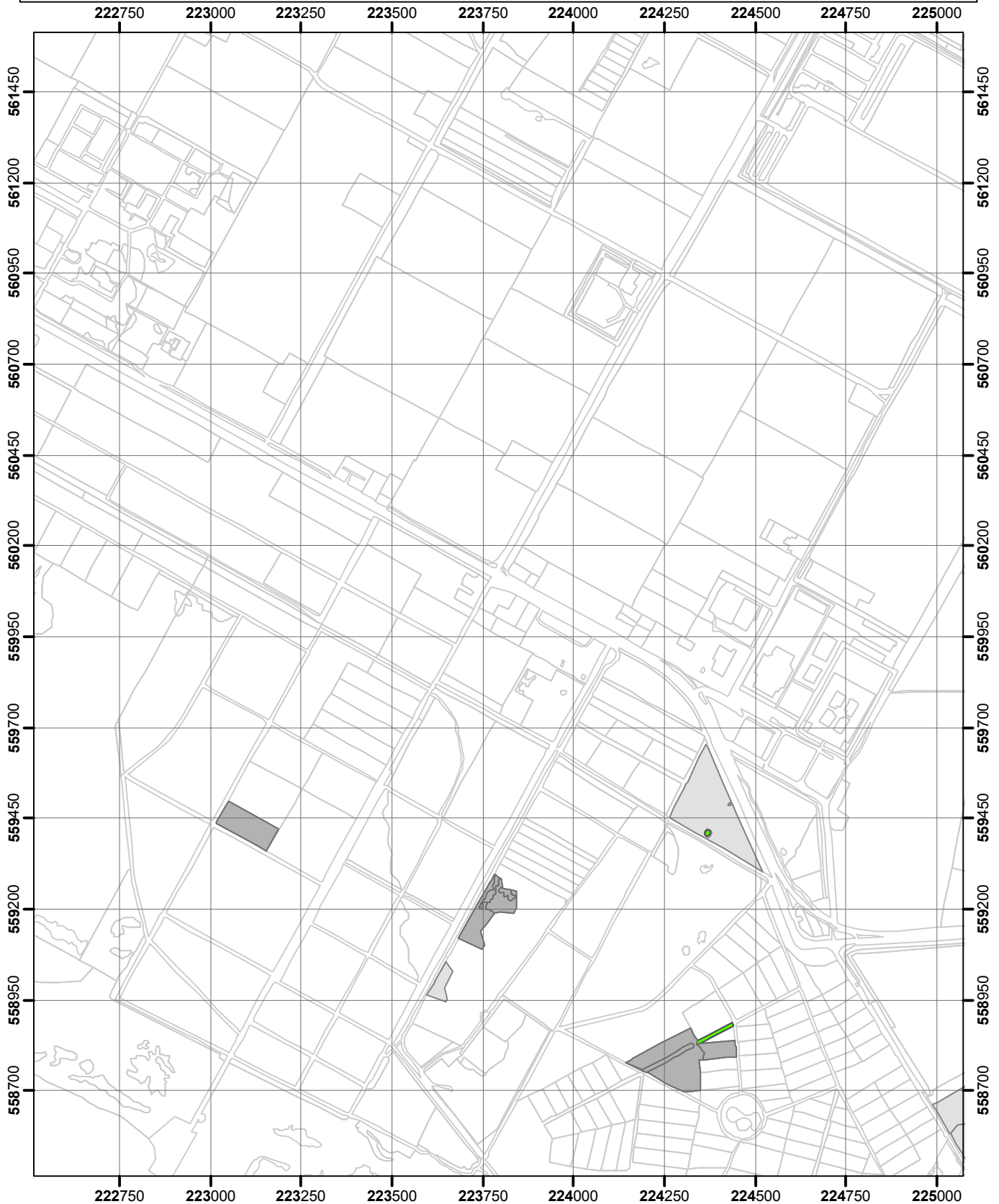
 Meters

schaal 1 : 15.000









Bijlage 8. Themakaarten: Fochteloërveen

Totale bedekking veenmossen



Vegetatie- en Florakartering Fochteloërveen en Norgersholt 2020


-  1 - 5 % bedekking vlak
-  5 - 25 %
-  25 - 50 %
-  > 50 %

-  vlakken vegetatiekaart
-  Omgrenzing Florakartering
-  Topografie

Kaartblad 3

Uitvoering: EGG consult

Copyright ondergrond (c)
Dienst voor kadaster en openbare registers, Apeldoorn.

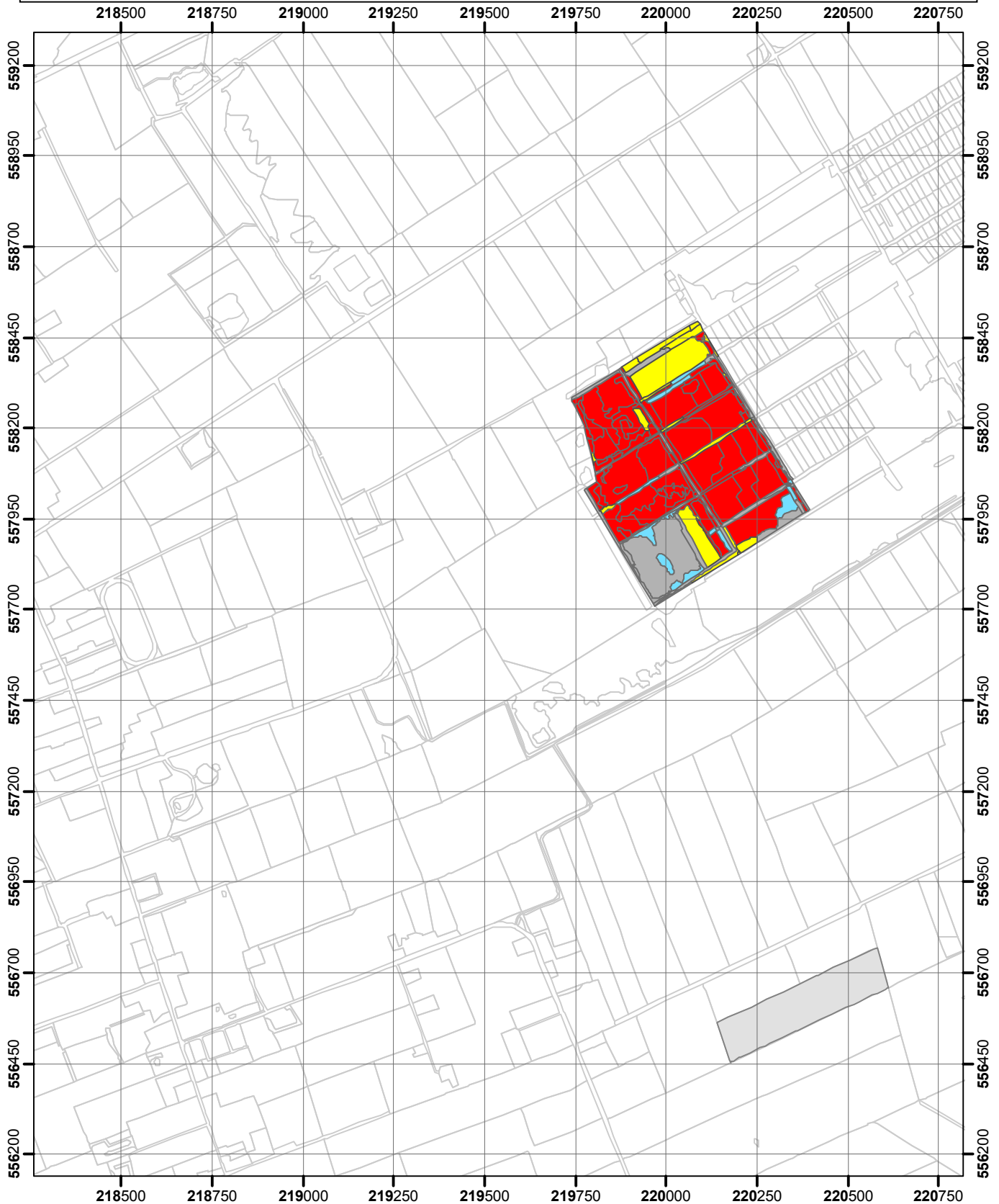
0 125 250 500 750
 Meters

schaal 1 : 15.000










Bijlage 8. Themakaarten: Fochteloërveen

Totale bedekking veenmossen



Vegetatie- en Florakartering Fochteloërveen en Norgersholt 2020

-  1 - 5 % bedekking vlak
-  5 - 25 %
-  25 - 50 %
-  > 50 %
-  vlakken vegetatiekaart
-  Omgrenzing Florakartering
-  Topografie

Kaartblad 4

Uitvoering: EGG consult

Copyright ondergrond (c)
Dienst voor kadaster en openbare registers, Apeldoorn.

0 125 250 500 750

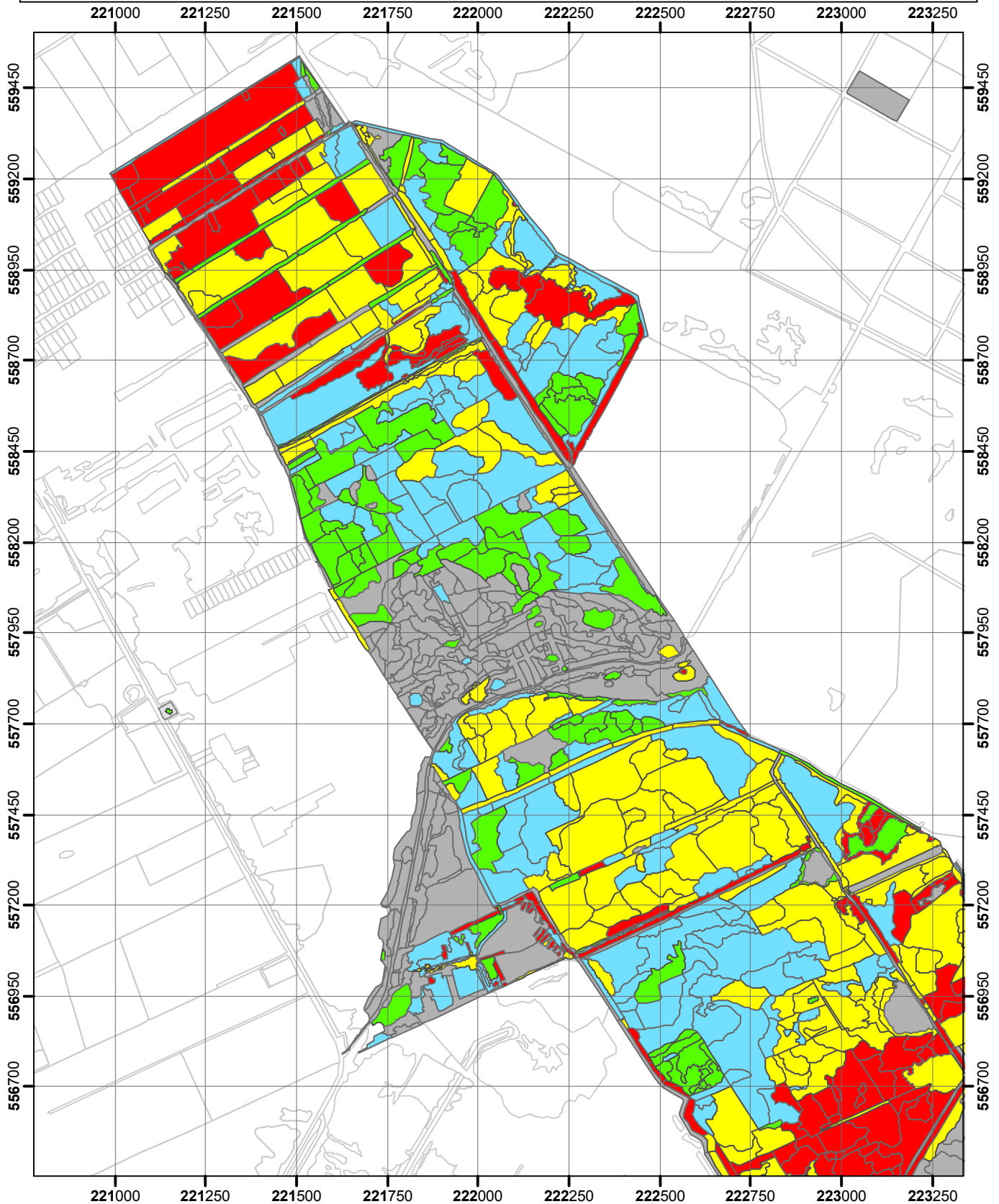
Meters

schaal 1 : 15.000










Bijlage 8. Themakaarten: Fochteloërveen

Totale bedekking veenmossen




Vegetatie- en Florakartering Fochteloërveen en Norgersholt 2020

-  1 - 5 % bedekking vlak
-  5 - 25 %
-  25 - 50 %
-  > 50 %
-  vlakken vegetatiekaart
-  Omgrenzing Florakartering
-  Topografie

Kaartblad 5

Uitvoering: EGG consult

Copyright ondergrond (c)
Dienst voor kadaster en openbare registers, Apeldoorn.

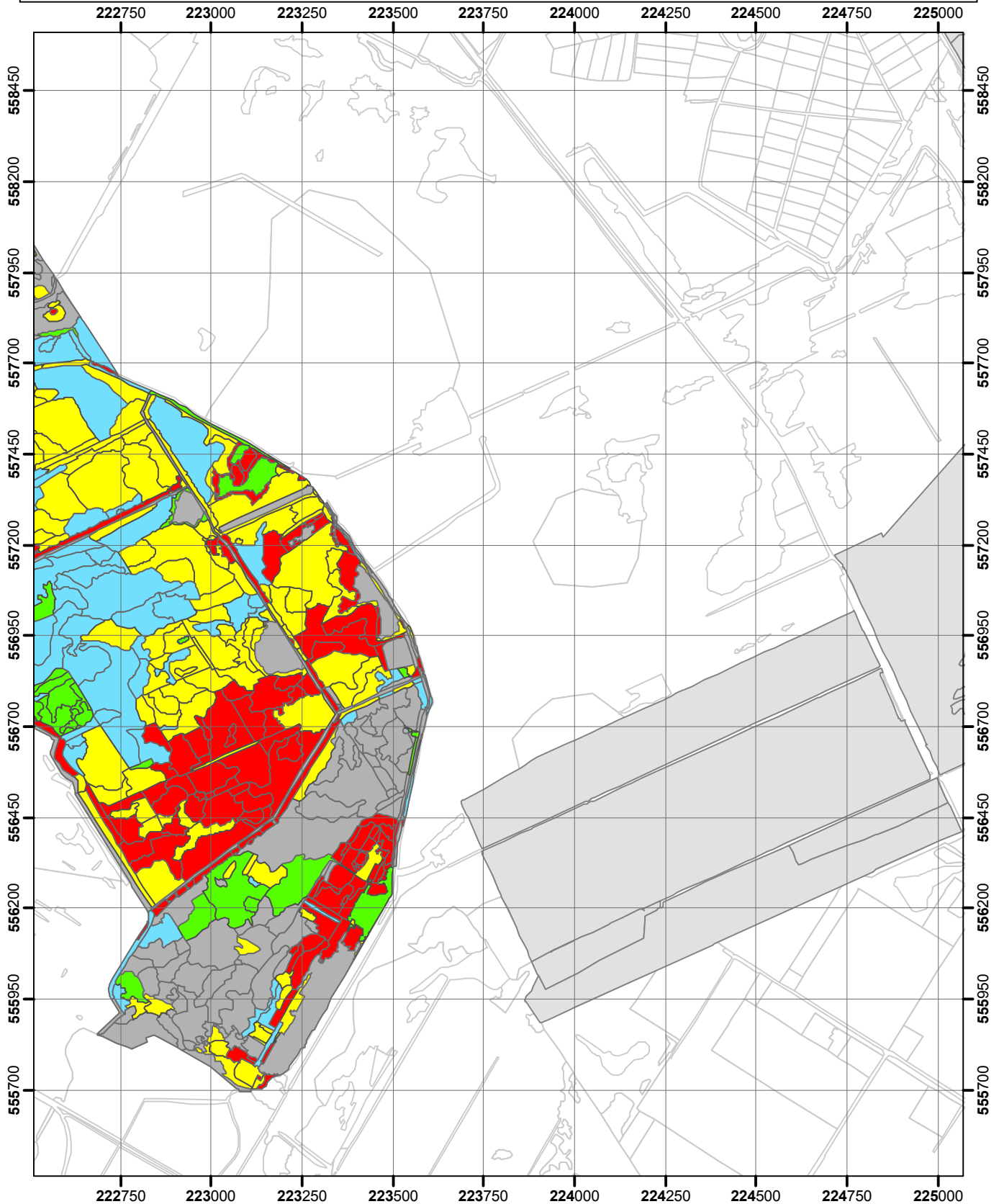
0 125 250 500 750
 Meters

schaal 1 : 15.000










Bijlage 8. Themakaarten: Fochteloërveen

Totale bedekking veenmossen



Vegetatie- en Florakartering Fochteloërveen en Norgersholt 2020

-  1 - 5 % bedekking vlak
-  5 - 25 %
-  25 - 50 %
-  > 50 %
-  vlakken vegetatiekaart
-  Omgrenzing Florakartering
-  Topografie

Kaartblad 6

Uitvoering: EGG consult

Copyright ondergrond (c)
Dienst voor kadaster en openbare registers, Apeldoorn.

0 125 250 500 750

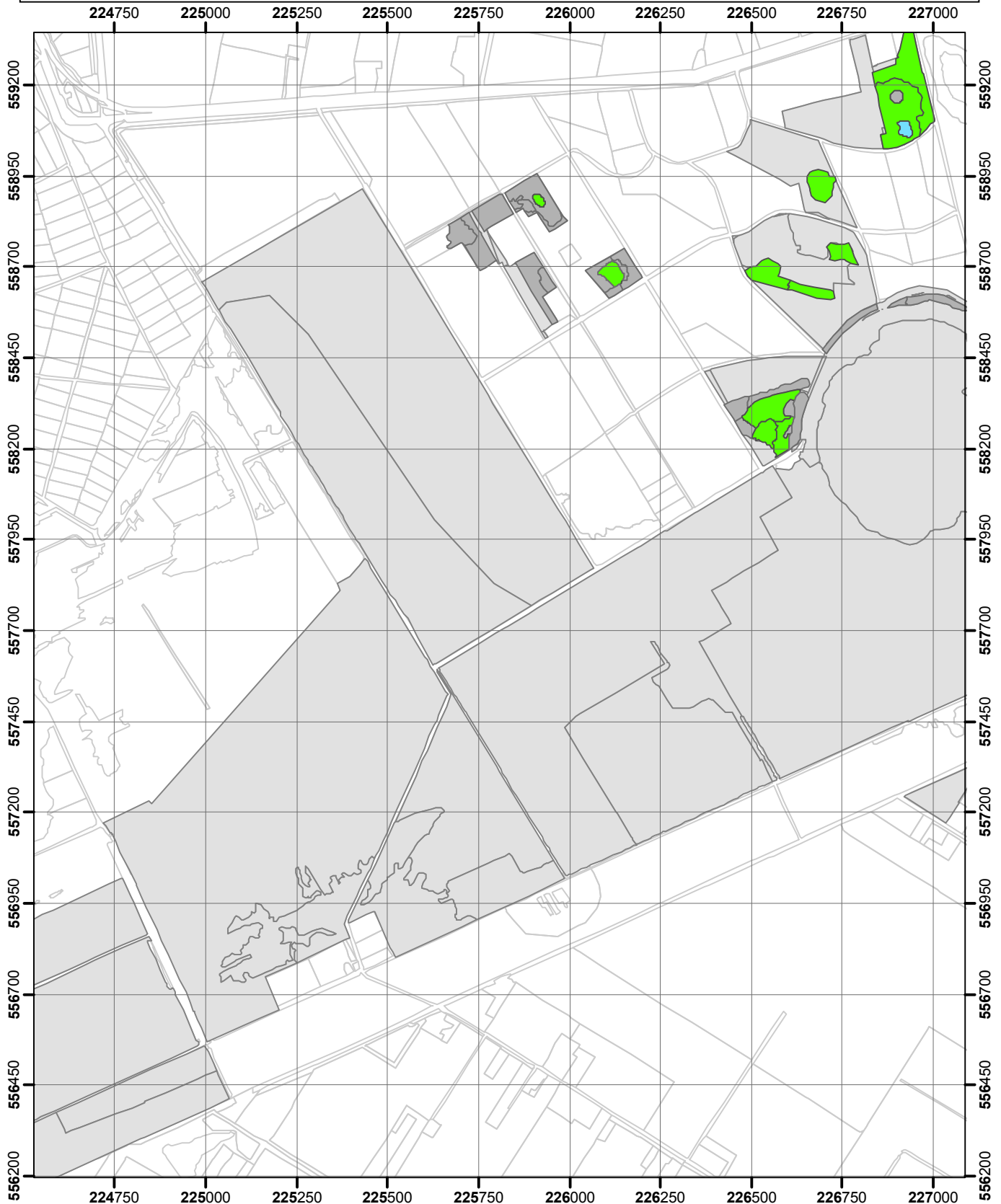
Meters

schaal 1 : 15.000



Bijlage 8. Themakaarten: Fochteloërveen

Totale bedekking veenmossen



Vegetatie- en Florakartering Fochteloërveen en Norgersholt 2020

- 1 - 5 % bedekking vlak
- 5 - 25 %
- 25 - 50 %
- > 50 %

- vlakken vegetatiekaart
- Omgrenzing Florakartering
- Topografie

Kaartblad 7

Uitvoering: EGG consult

Copyright ondergrond (c)
Dienst voor kadaster en openbare registers, Apeldoorn.

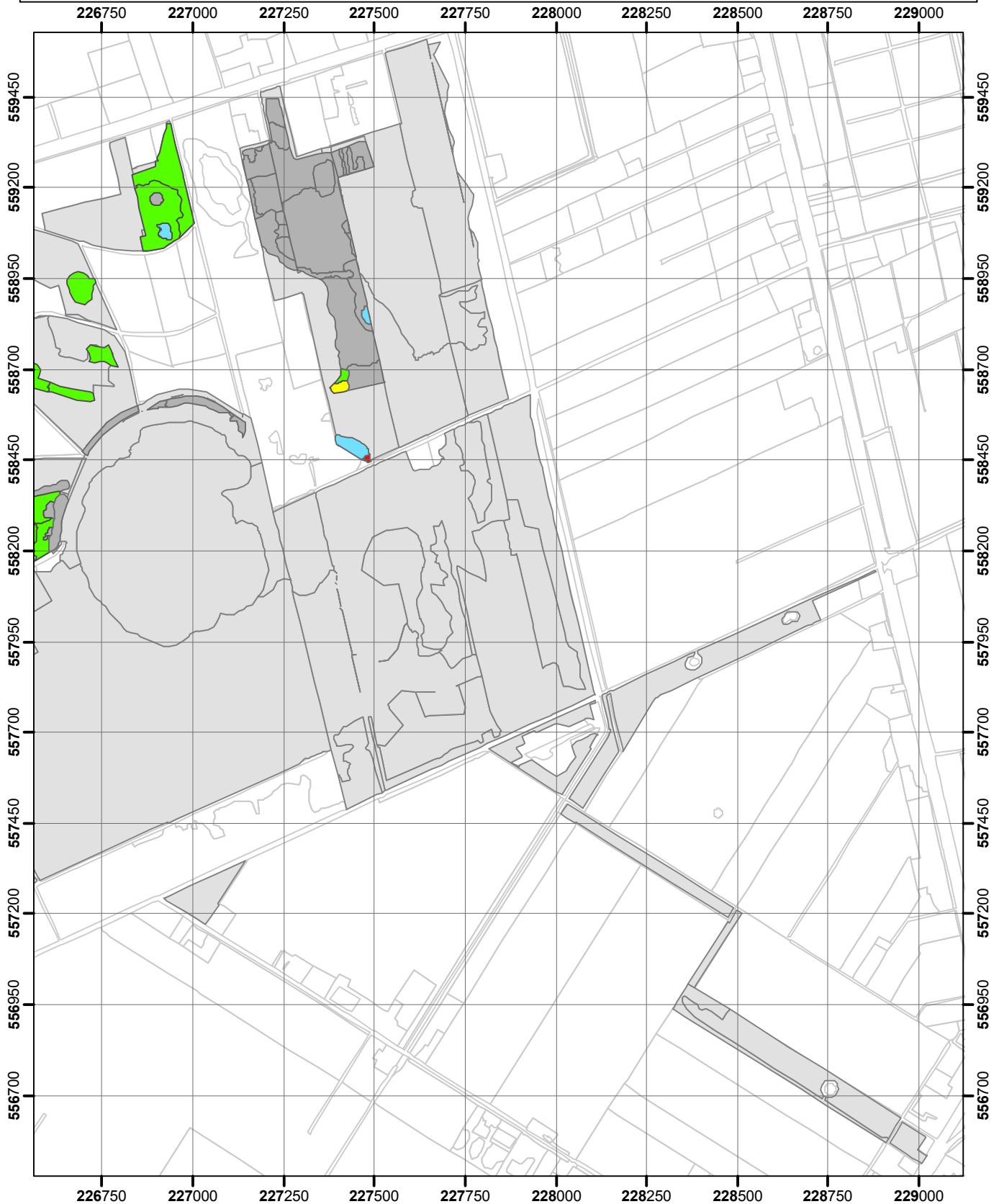
0 125 250 500 750
Meters

schaal 1 : 15.000










Bijlage 8. Themakaarten: Fochteloërveen

Totale bedekking veenmossen



Vegetatie- en Florakartering Fochteloërveen en Norgersholt 2020

-  1 - 5 % bedekking vlak
-  5 - 25 %
-  25 - 50 %
-  > 50 %
-  vlakken vegetatiekaart
-  Omgrenzing Florakartering
-  Topografie

Kaartblad 8

Uitvoering: EGG consult

Copyright ondergrond (c)
Dienst voor kadaster en openbare registers, Apeldoorn.

0 125 250 500 750

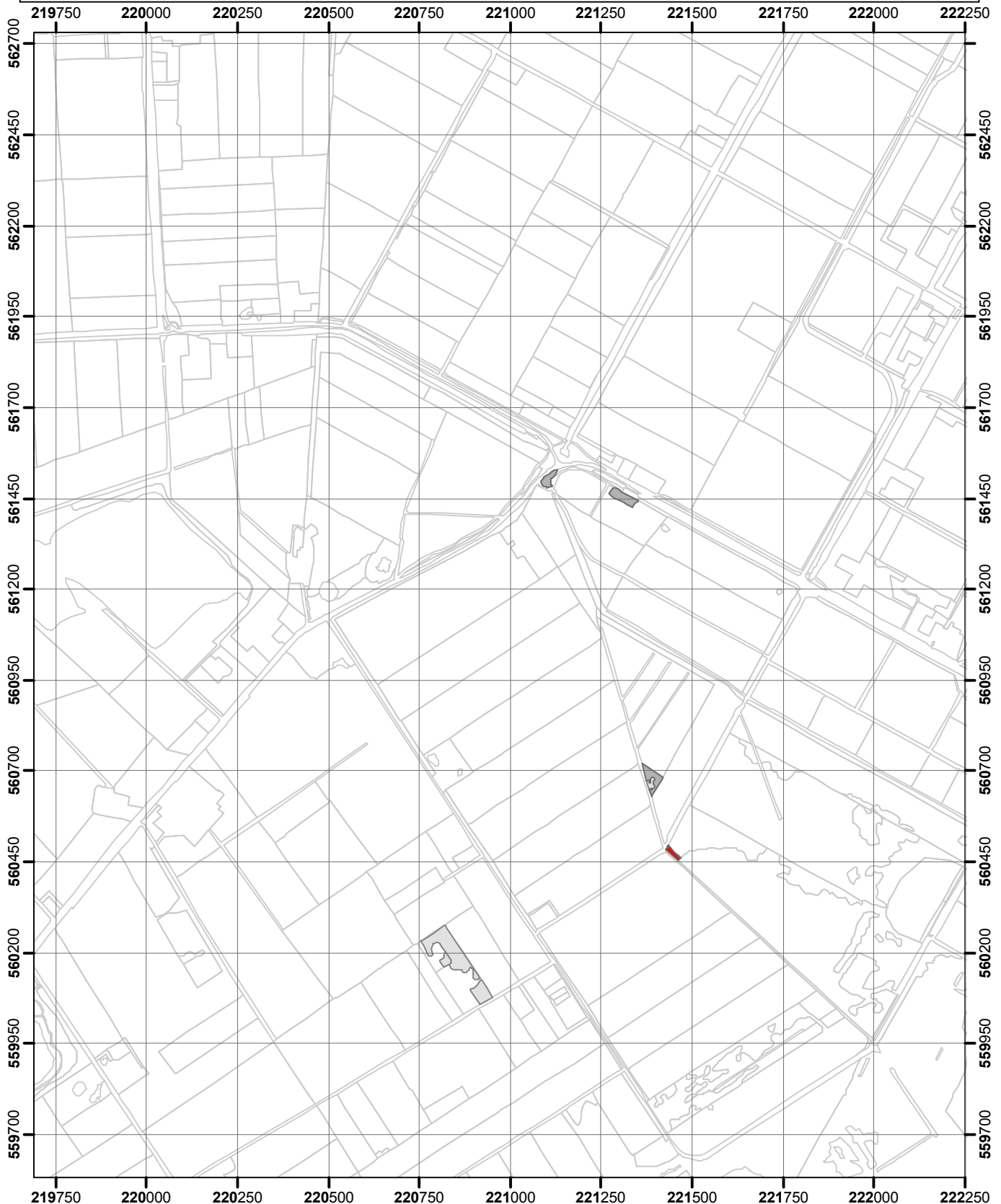
Meters

schaal 1 : 15.000










Bijlage 8. Themakaarten: Fochteloërveen

Vergassing totaal (indien derde bedekkende grassoort aanwezig)



Vegetatie- en Florakartering Fochteloërveen en Norgersholt 2020

-  1 - 5 % bedekking vlak
-  5 - 25 %
-  25 - 50 %
-  > 50 %
-  vlakken vegetatiekaart
-  Omgrenzing Florakartering
-  Topografie

Kaartblad 2

Uitvoering: EGG consult

Copyright ondergrond (c)
Dienst voor kadaster en openbare registers, Apeldoorn.

0 125 250 500 750

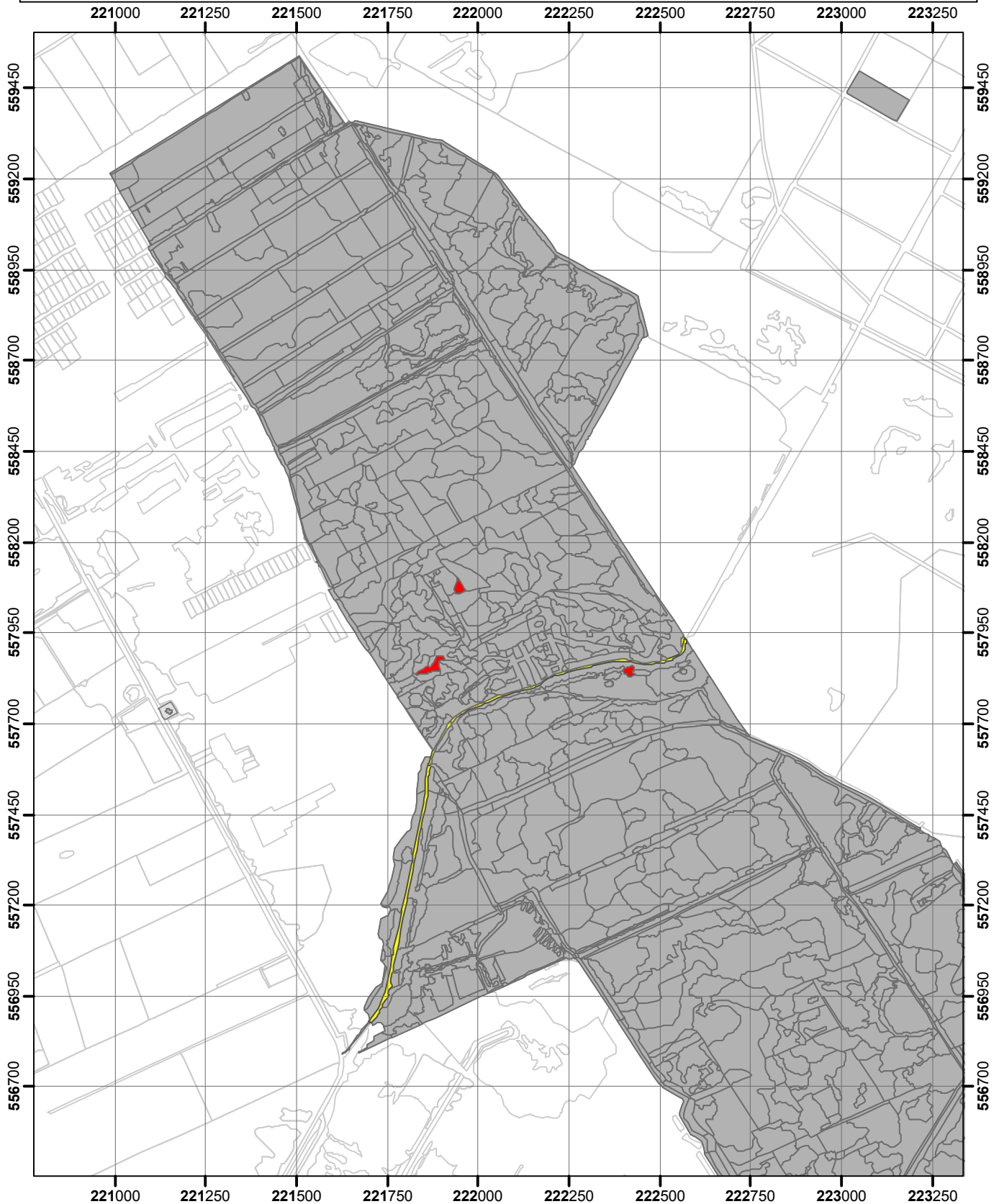
Meters

schaal 1 : 15.000










Bijlage 8. Themakaarten: Fochteloërveen

Vergrassing totaal (indien derde bedekkende grassoort aanwezig)




Vegetatie- en Florakartering Fochteloërveen en Norgersholt 2020

-  1 - 5 % bedekking vlak
-  5 - 25 %
-  25 - 50 %
-  > 50 %
-  vlakken vegetatiekaart
-  Omgrenzing Florakartering
-  Topografie

Kaartblad 5

Uitvoering: EGG consult

Copyright ondergrond (c)
Dienst voor kadaster en openbare registers, Apeldoorn.

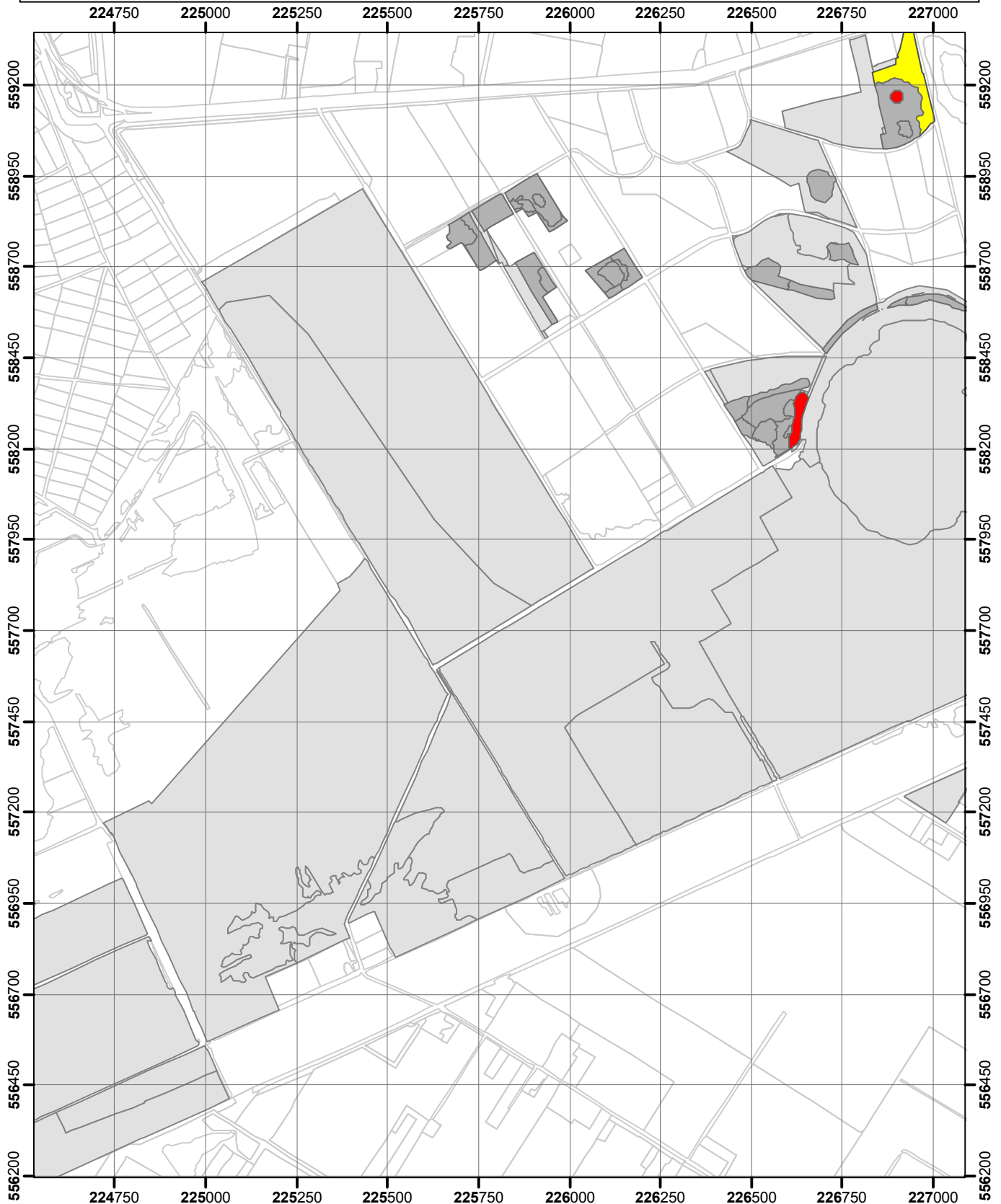
0 125 250 500 750
 Meters

schaal 1 : 15.000










Bijlage 8. Themakaarten: Fochteloërveen

Vergassing totaal (indien derde bedekkende grassoort aanwezig)



Vegetatie- en Florakartering Fochteloërveen en Norgersholt 2020

-  1 - 5 % bedekking vlak
-  5 - 25 %
-  25 - 50 %
-  > 50 %
-  vlakken vegetatiekaart
-  Omgrenzing Florakartering
-  Topografie

Kaartblad 7

Uitvoering: EGG consult

Copyright ondergrond (c)
Dienst voor kadaster en openbare registers, Apeldoorn.

0 125 250 500 750

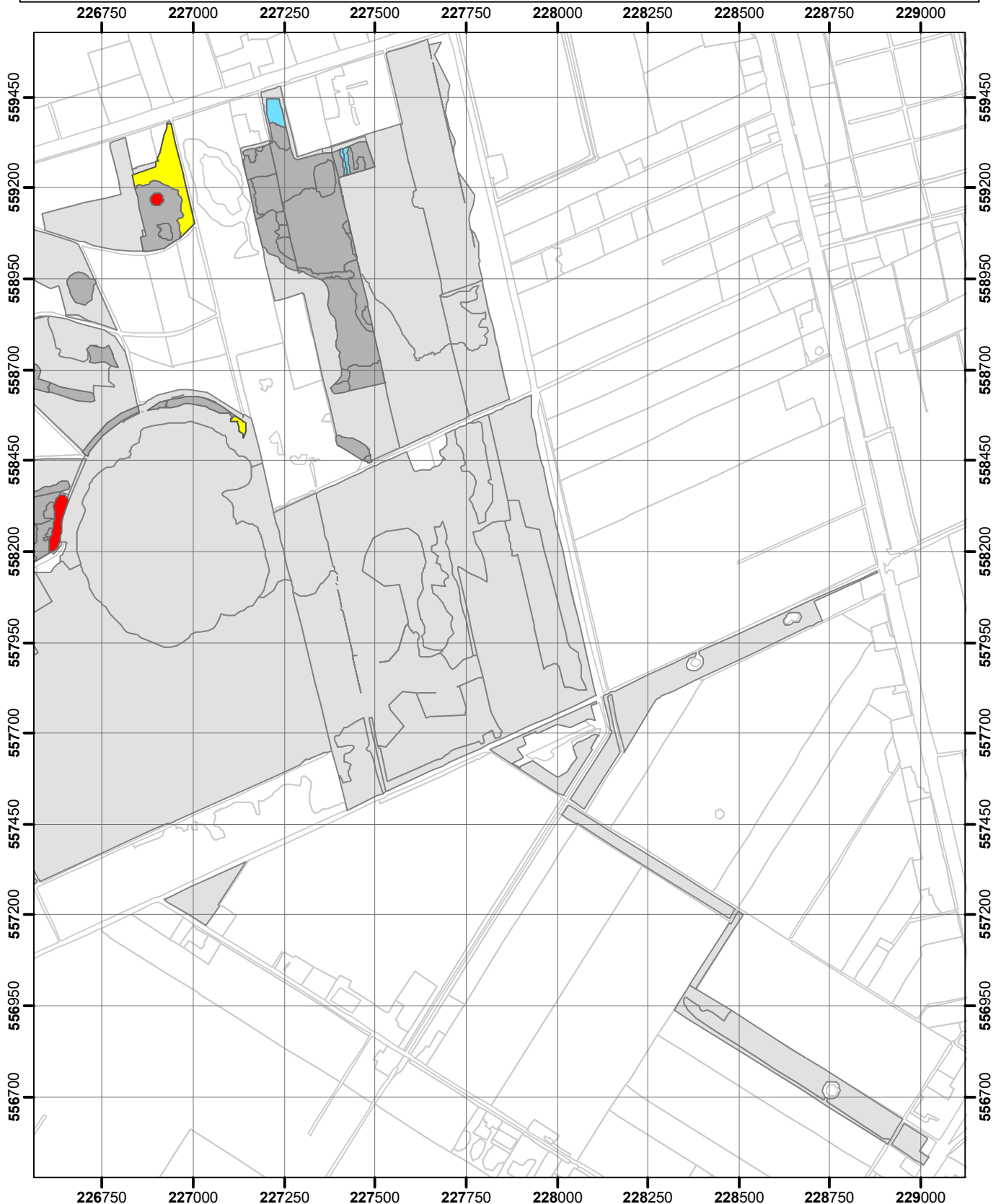
 Meters

schaal 1 : 15.000










Bijlage 8. Themakaarten: Fochteloërveen

Vergrassing totaal (indien derde bedekkende grassoort aanwezig)




Vegetatie- en Florakartering Fochteloërveen en Norgersholt 2020

-  1 - 5 % bedekking vlak
-  5 - 25 %
-  25 - 50 %
-  > 50 %
-  vlakken vegetatiekaart
-  Omgrenzing Florakartering
-  Topografie

Kaartblad 8

Uitvoering: EGG consult

Copyright ondergrond (c)
Dienst voor kadaster en openbare registers, Apeldoorn.

0 125 250 500 750
 Meters

schaal 1 : 15.000

