

Van: [redacted]@drentslandschap.nl>
Verzonden: woensdag 1 maart 2023 11:46
Aan: [redacted]; [redacted]
Onderwerp: RE: Hunebed D2 in Westervelde in gevaar door woningbouw

Hallo [redacted] en [redacted],

Dankjewel voor het sturen van de rapportage. Inderdaad goed om te lezen dat de archeologische waarden onderzocht zijn door [redacted].

Met vriendelijke groeten,

[redacted]
Medewerker Ecologie en GIS
Mijn werkdagen zijn: maandag t/m vrijdag

Het Drentse Landschap



Postbus 83 9400 AB Assen | Kloosterstraat 5 | 9401 KD | Assen | ☎ +31 (0)592 313552 | 🌐 www.drentslandschap.nl
☎ +31 (0)6 [redacted] | ✉ [redacted]@drentslandschap.nl

De informatie in dit e-mailbericht is uitsluitend bestemd voor de geadresseerde. Gebruik van deze informatie door anderen dan de geadresseerde is niet toegestaan. Indien u dit bericht ten onrechte ontvangt, wordt u verzocht de inhoud niet te gebruiken, maar de afzender direct te informeren en het daarna te verwijderen.

Van: [redacted]@drenthe.nl>
Verzonden: dinsdag 28 februari 2023 10:30
Aan: [redacted]@drenthe.nl>; [redacted]@drentslandschap.nl>; [redacted]@drentslandschap.nl>; [redacted]@drentslandschap.nl>
Onderwerp: RE: Hunebed D2 in Westervelde in gevaar door woningbouw

Goedemorgen,

In de bijlage vinden jullie de ruimtelijke onderbouwing. Voor wat betreft archeologie is een archeologisch onderzoek uitgevoerd, getoetst door [redacted]. Dus dat stelt mij wel gerust dat de archeologische waarden in dit plan goed geborgd zijn.

Met vriendelijke groet,

[redacted]
Team Cultuur Maatschappij en Vrijtijdseconomie
Beleidsadviseur [redacted]

provincie Drenthe

+31 592 [redacted]
werkdagen: maandag, dinsdag, woensdag

Westerbrink 1 | Postbus 122, 9400 AC Assen
+31 592 365555 | post@drenthe.nl
www.provincie.drenthe.nl

Volg ons op    

Dit bericht en de bijgevoegde bestanden zijn vertrouwelijk en alleen bestemd voor de geadresseerde(n).
Indien u dit bericht niet in goede staat ontvangt, waarschuw dan de afzender.

Van: [redacted] @drenthe.nl>

Verzonden: maandag 27 februari 2023 15:36

Aan: [redacted] @drentslandschap.nl>; [redacted] @drentslandschap.nl>; [redacted] @drentslandschap.nl>; [redacted] @drenthe.nl>

Onderwerp: RE: Hunebed D2 in Westervelde in gevaar door woningbouw

Goedemiddag,

Dank voor de melding. Maar als ik het goed zie gaat het om het voormalige adres Hoofdweg 2i te Westervelde. Dit wordt omgenoemd naar Hunebedweg 1. Op het perceel 2i is nu een paardenhouderij. Ik kan de plannen niet inzien via de computer, maar ik ga er van uit dat het gaat om een plan op het bestaande perceel. Wordt er ook gesloopt? En als het nieuw te bouwen huis op de plek komt van de huidige paardenbakken dan is er voor archeologie niet zo veel meer te halen. Bij de aanleg van een paardenbak wordt diep ontgraven en nieuwe goed doorlatende grond teruggebracht (alhoewel dat hier niet helemaal goed is gegaan. Op maps is te zien dat er flinke plassen staan in de bak...).

Op ruimtelijke plannen is dit opgenomen over het adres Hoofdweg 2i Westervelde:



Maar zonder de exacte plannen is er niet zo veel van te zeggen. Heeft een van jullie de plannen?

Met vriendelijke groet,

provincie Drenthe

Team Cultuur, Maatschappij & Vrijtijdseconomie

| Beleidsadviseur

werkdagen: maandag t/m vrijdag

Westerbrink 1 | Postbus 122, 9400 AC Assen

+31 592 365555 | post@drenthe.nl


www.provincie.drenthe.nl

Volg ons op    

Dit bericht en de bijgevoegde bestanden zijn vertrouwelijk en alleen bestemd voor de geadresseerde(n).
Indien u dit bericht niet in goede staat ontvangt, waarschuw dan de afzender.

Van:  @drentslandschap.nl>

Verzonden: vrijdag 24 februari 2023 10:51

Aan:  @drentslandschap.nl>;  @drentslandschap.nl>; 
 @drenthe.nl>;  @drenthe.nl>

Onderwerp: Fwd: Hunebed D2 in Westervelde in gevaar door woningbouw

Beste allen,

Ik kreeg zojuist onderstaand bericht doorgestuurd. Zo te lezen kan toekomstige bouw negatieve gevolgen hebben voor zowel de Hunebedweglocatie D2 bij Westervelde als het Norgerholt.
De ontwerp-omgevingsvergunning ligt tot en met 29 maart ter inzage bij de gemeente Noordenveld.

Met vriendelijke groeten,



Verzonden vanuit [Outlook voor iOS](#)

Medewerker Ecologie en GIS

Mijn werkdagen zijn: maandag t/m vrijdag

Het Drentse Landschap



Postbus 83 9400 AB Assen | Kloosterstraat 5 | 9401 KD | Assen | ☎ +31 (0)592 313552 | 🌐 www.drentslandschap.nl
☎ +31 (0)6  | ✉  @drentslandschap.nl

De informatie in dit e-mailbericht is uitsluitend bestemd voor de geadresseerde. Gebruik van deze informatie door anderen dan de geadresseerde is niet toegestaan. Indien u niet de geadresseerde bent, wordt verzocht de afzender hiervan in kennis te stellen en het daarna te verwijderen.

Van: [redacted] <[\[redacted\]@staatsbosbeheer.nl](mailto:[redacted]@staatsbosbeheer.nl)>
Verzonden: Friday, February 24, 2023 9:53:05 AM
Aan: [redacted] <[\[redacted\]@drentslandschap.nl](mailto:[redacted]@drentslandschap.nl)>
Onderwerp: FW: Hunebed D2 in Westervelde in gevaar door woningbouw

Hi [redacted]
Volgens mij is D2 van jullie toch?
Of ben ik helemaal abuis?

Groet
[redacted]

Van: [redacted] <[\[redacted\]@hunebedcentrum.nl](mailto:[redacted]@hunebedcentrum.nl)>
Verzonden: vrijdag 17 februari 2023 15:34
Aan: [redacted] <[\[redacted\]@staatsbosbeheer.nl](mailto:[redacted]@staatsbosbeheer.nl)>
Onderwerp: Hunebed D2 in Westervelde in gevaar door woningbouw

Hallo [redacted], ik kreeg deze mail. Volgens mij is dit een sbb hunebed, toch? Groet [redacted]

Verzonden vanaf [Outlook voor Android](#)

From: info <info@hunebedcentrum.nl>
Sent: Friday, February 17, 2023 3:25:00 PM
To: [redacted] <[\[redacted\]@hunebedcentrum.nl](mailto:[redacted]@hunebedcentrum.nl)>
Subject: FW: Hunebed D2 in Westervelde in gevaar door woningbouw

Hallo [redacted]

Zou jij onderstaande mail willen beantwoorden? Alvast bedankt.

Met vriendelijke groet,

[redacted]
T 0599 -23 63 74
E info@hunebedcentrum.nl
W www.hunebedcentrum.eu
Bronnegerstraat 12, 9531 TG Borger | Postbus 25, 9530 AA Borger



Van: [redacted] <[\[redacted\]@kpnplanet.nl](mailto:[redacted]@kpnplanet.nl)>
Verzonden: vrijdag 17 februari 2023 13:57
Aan: info <info@hunebedcentrum.nl>
Onderwerp: Hunebed D2 in Westervelde in gevaar door woningbouw

Goedendag,

Hierbij wil ik u wijzen op het feit dat de Gemeente Noorderveld voornemens is een ontwerp-omgevingsvergunning af te geven voor het oprichten van een woning aan de Hunebedweg 1 (voorheen Hoofdweg 2 i). Deze aankondiging staat in de Norger Courant van 14-02-23 op de gemeentepagina.

Deze bouwplek ligt nog geen **50 m** af van hunebed D2 in Westervelde. Hoe kan dit zomaar gebeuren? Is de provincie als eigenaar van het hunebed op de hoogte? De hunebedden zijn de trots van Drenthe en nieuwbouw zou niet moeten plaatsvinden zo dicht tegen een prehistorisch hunebed aan. Tevens ligt de betreffende bouwlocatie ca. 100 m af van het kwetsbare Natura 200 gebied, het oerbos Norgerholt.

Bent u als Hunebedcentrum hiervan op de hoogte of houdt u zich niet bezig met dit soort plannen.

Ik ben erg benieuwd naar uw reactie.

Vr. groet,



Aan:
Gemeente Noordenveld
Raadhuisstraat 1
9301 AA RODEN



Assen, 28 oktober 2022
Ons kenmerk 202202708-01030196
Behandeld door mevrouw [REDACTED] (0592) [REDACTED]
Onderwerp: Voorontwerpbestemmingsplan Hoofdweg 2i Westervelde

Geachte heer/mevrouw,

U hebt ons gevraagd advies uit te brengen over het voorontwerpbestemmingsplan Hoofdweg 2i Westervelde. Het plan heeft betrekking op het realiseren van een woning aan de rand van het dorp Westervelde.

Provinciaal belang

Op basis van de Omgevingsvisie Drenthe (vastgesteld door Provinciale Staten op 3 oktober 2018) is in het bovengenoemde voorontwerpbestemmingsplan het volgende aspect van provinciaal belang:

- Landschap

Advies

Vanuit de kernkwaliteit landschap zijn wij positief over het bestemmingsplan in deze vorm om de volgende redenen:

- De toevoeging van de woning levert een integrale restauratie op van het erf, van gebouwen en beplanting.
- Het blijft een erfensemble met een cluster van gebouwen. De bouwmassa's worden gerestaureerd/verbeterd en passend gemaakt bij de museale situatie.
- Waardering voor de gerichtheid van de schuurwoning richting de es en de bouwvorm en nokrichting
- De landschappelijke entree naar het hunebed wordt veel beter.

Aandachtspunt is wellicht dat het grondwallekje ter afscherming van het parkeren van het hunebed niet hoger mag worden dan ca 50cm en goed beplant moet worden om niet teveel op te vallen ten opzichte van het hunebed

Indien het plan overeenkomstig dit voorontwerp in procedure wordt gebracht, mag u er vanuit gaan dat Gedeputeerde Staten geen reden zullen zien om vanuit provinciaal belang in te grijpen in de verdere procedure.

Hiermee is, wat ons betreft, voldaan aan het vooroverleg als bedoeld in het Besluit ruimtelijke ordening.

Voor vragen of overleg inzake dit advies kunt u contact opnemen met mevrouw [REDACTED], telefoon 0592 [REDACTED] of [REDACTED]@drenthe.nl.

Hoogachtend,


Gedeputeerde Staten van Drenthe,
namens dezen,



teammanager Ruimte, Energie en Wonen

Hoofdweg 2i Westervelde

Beoordeling Landschap

 6-1- 022

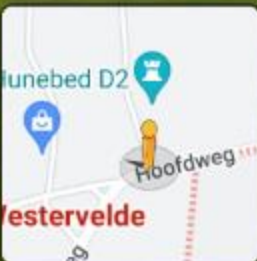
Westervelde, Drenthe
Google
Street View - sep. 2010



lunebed D2
Hoofdweg
Westervelde



Westervelde, Drenthe
Google
Street View - sep. 2010



Google

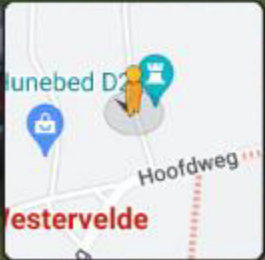




Westerveelde, Drenthe
Google
Street View - sep. 2010

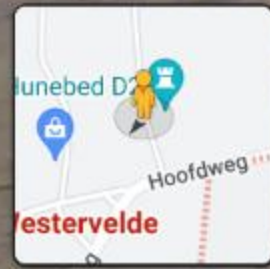


Google



Google

Westervelde, Drenthe
Google
Street View - sep. 2010





Figuur 1. Projectgebied (bron: Open Topo)



Figure 5. Kadasterkaart 1833



Figuur 7. Topografische kaart 1940 (bron: Topotijdreis)



Figuur 8. Topografische kaart 2021 (bron: Topotijdreis)



Figure 6. Kadasterkaart 1899



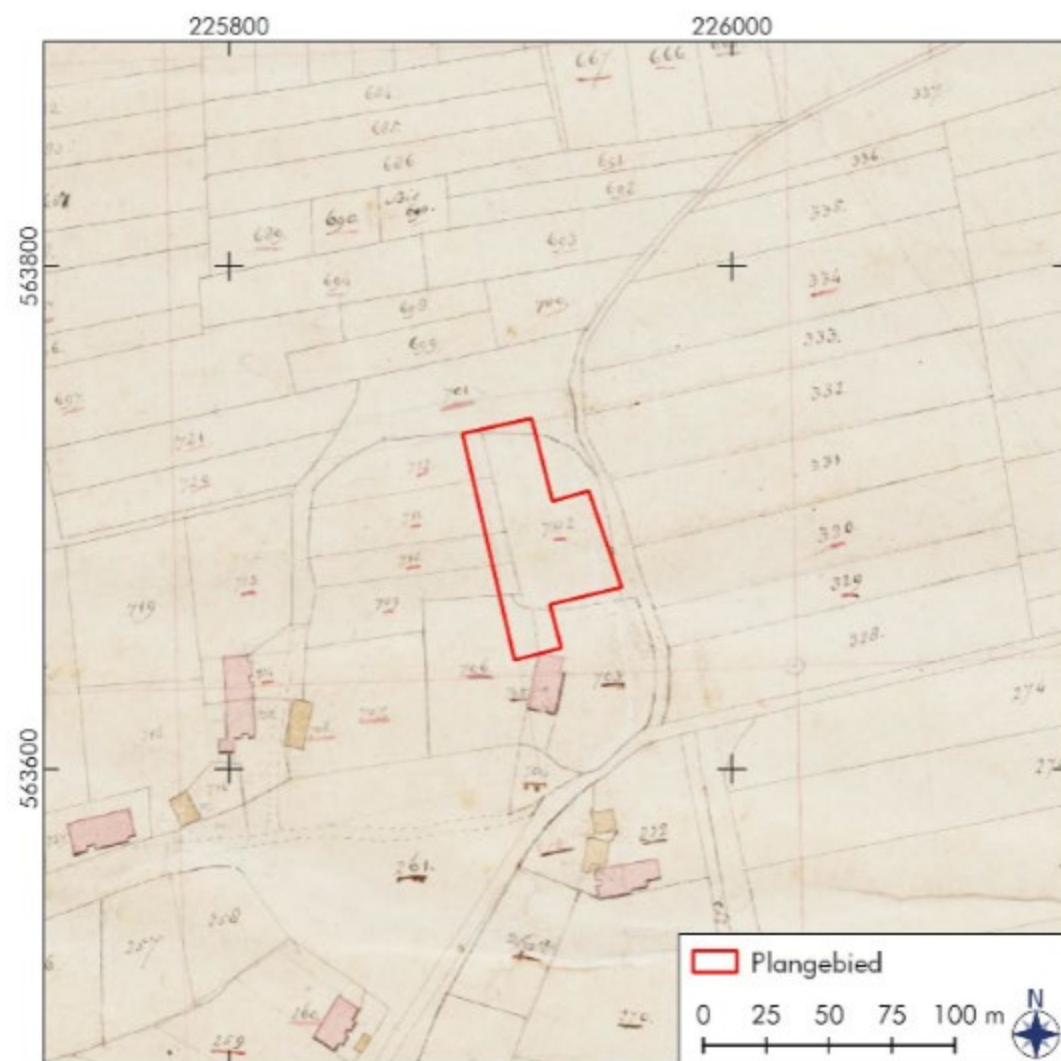
Figure 7. Topografische kaart 1899 (bron: Topotijdreis)



Figuur 9. Luchtfoto bestaande situatie (bron: Esri)



Figuur 15. Landschappelijk inpassingsplan (Bron BugelHajema Adviseurs)



Figuur 9: Westervelde Hoofdweg 2L: Uitsneden van de kadastrale minuutplan uit 1811-1832. Het plangebied ligt in een onbebouwd perceel wat als weiland in gebruik was (bron:www.hisgis.nl). Ten zuiden van het plangebied ligt een boerderij. Bron: Beeldbank

Van: [redacted]
Aan: [redacted]
Onderwerp: Hoofdweg 2i westervelde Landschap
Datum: donderdag 6 oktober 2022 18:04:51
Bijlagen: [image001.png](#)
[image002.png](#)
[image003.png](#)
[image004.png](#)
[image005.png](#)

Hallo [redacted]

Ik vind het een goed plan.

Aan alles is gedacht.

- De toevoeging van de woning levert een integrale restauratie op van het erf, van gebouwen en beplanting.
- Het blijft een erfensemble met een cluster van gebouwen. De bouwmassa's worden gerestaureerd/verbeterd en passend gemaakt bij de museale situatie.
- De gerichtheid van de schuurwoning kan wat mij betreft zo blijven (naar de es gericht) . Ik heb waardering voor de bouwvorm en nokrichting.
- De landschappelijke entree naar het hunebed wordt veel beter.

Aandachtspunt is dat het grondwalleetje ter afscherming van het parkeren van het hunebed niet hoger mag worden dan ca 50cm. En goed moet worden beplant om niet teveel aandacht te trekken.

Verder heb ik geen opmerkingen.

Met vriendelijke groet,

[redacted]

Team REW

adviseur



+31 592 [redacted]

werkdagen: maandag t/m donderdag

Westerbrink 1 | Postbus 122, 9400 AC Assen

+31 592 365555 | post@drenthe.nl

www.provincie.drenthe.nl

Volg ons op    

Dit bericht en de bijgevoegde bestanden zijn vertrouwelijk en alleen bestemd voor de geadresseerde(n).
Indien u dit bericht niet in goede staat ontvangt, waarschuw dan de afzender.

Van: docbase@drenthe.nl <docbase@drenthe.nl>

Verzonden: maandag 26 september 2022 06:46

Aan: [redacted]@drenthe.nl>

Onderwerp: Signalering: 223860 Geef reactie over provinciaal belang einddatum: 29-09-2022

DOCBASE SIGNALERINGSBERICHT

De taak **Geef reactie over provinciaal belang** moet uiterlijk **29-09-2022** afgehandeld zijn.

Proces-id	223860
Behandelaar	[redacted]
Taaknaam	Geef reactie over provinciaal belang
Onderwerp	202202708 - Voorontwerpbestemmingsplan Hoofdweg 2i Westervelde - landschap - Gemeente Noorderveld - PROCESDOCUMENTEN - 01023445
Verzender	
Begindatum	23-09-2022
Einddatum	29-09-2022
Status	In behandeling
Master Process	
Sub Process	
Van	[redacted]
Taak omschrijving	Bekijk dossier en toetsomgeving. Klik daarna weer op deze taak, daarna op link onder [Document], klik op tab [Versie], klik op [Bewerken]. Handel deze taak af na verwerking reactie.
Datum Afgehandeld	
Afgehandeld door	
Proces omschrijving	Opstellen/Verwerken reactieformulier
Procesnaam	Opstellen/Verwerken reactieformulier
Prioriteit	Laag

Van: [redacted]
Verzonden: maandag 3 oktober 2022 13:08
Aan: [redacted]
CC: [redacted]
Onderwerp: Hoofdweg 2-1 Westervelde

Dag [redacted]

Fijn dat je dit plan aan me hebt doorgezeten in docbase. Inderdaad ondanks dat er geen provinciaal belang archeologie speelt wel een erg bijzondere locatie zo pal naast hunebed D2. Vooral nu er in de onderzoekswereld steeds meer aandacht is voor de rol die het archeologische landschap rondom de hunebedden heeft gespeeld, buiten de hunebedden zelf. Er is een archeologisch onderzoek uitgevoerd waarna voor een deel van het plangebied een vervolgonderzoek is geadviseerd. De archeologisch adviseur van de gemeente is hierbij goed aangehaakt dus vanuit archeologie heb ik verder geen opmerkingen op dit plan.

Met vriendelijke groet,

[redacted]
Team Cultuur Maatschappij en Vrijtijdseconomie
Beleidsadviseur [redacted]

provincie Drenthe

+31 592 [redacted]
werkdagen: maandag, dinsdag, woensdag

Westerbrink 1 | Postbus 122, 9400 AC Assen
+31 592 365555 | post@drenthe.nl
www.provincie.drenthe.nl

Volg ons op    

Dit bericht en de bijgevoegde bestanden zijn vertrouwelijk en alleen bestemd voor de geadresseerde(n).
Indien u dit bericht niet in goede staat ontvangt, waarschuw dan de afzender.